군포 도시관리계획[정비구역] 결정
지형도면고시도

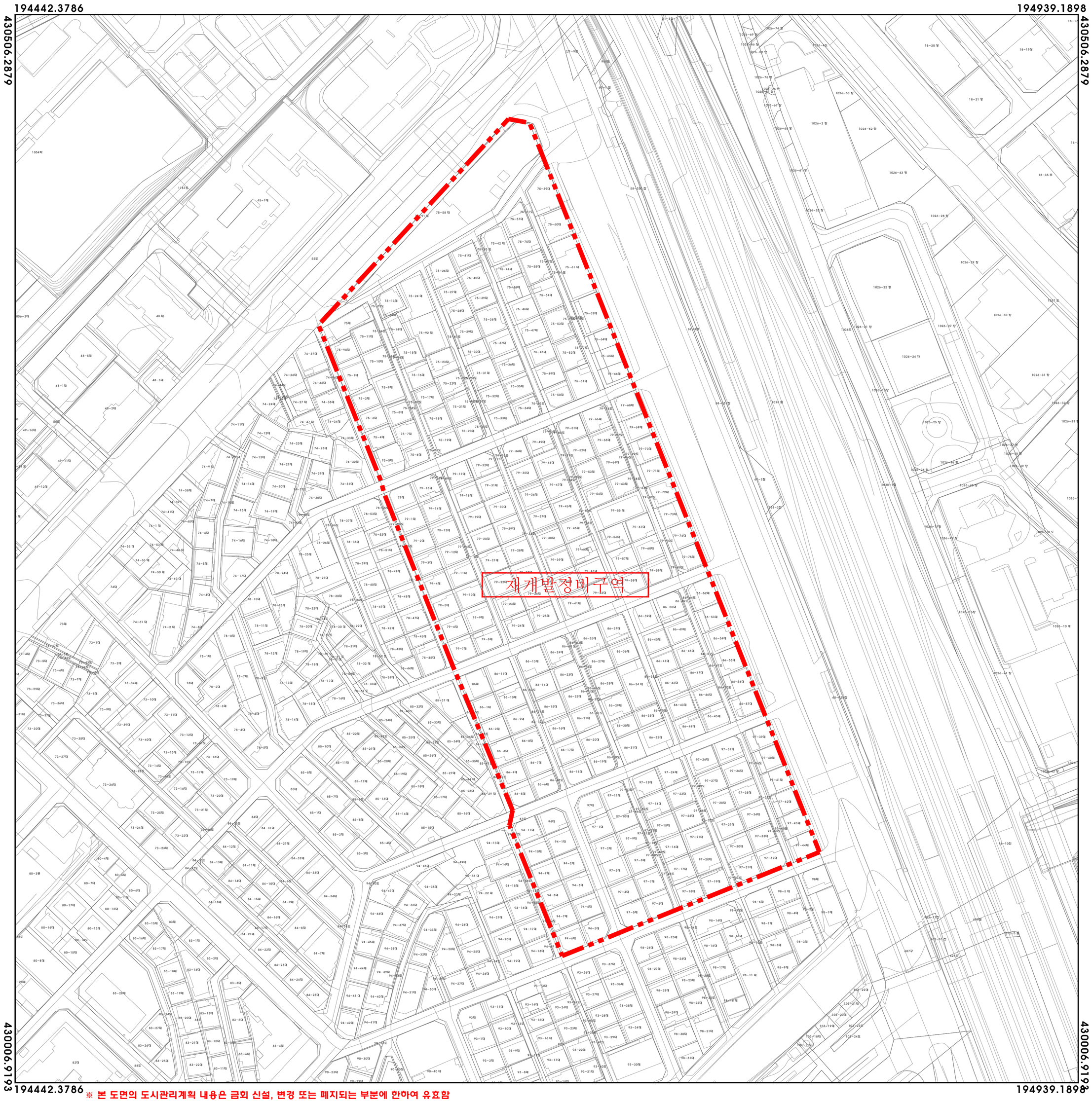

※ 본 도면의 도시관리계획 내용은 금회 신설, 변경 또는 폐지되는 부분에 한하여 유효함

범례	
	정비구역

구 분	입안권자 및 결정권자		
	작성자	1차 확인자	2차 확인자
소 속	(주) 더반이엔지		
직 위	대 표 이 사		
직 명	책임기술자		
성 명	최 돈 용		
확인인			

지정권자	군 포 시 장
지정일자	2024년 11월
고시년도	2024년
고시번호	군포시고시 제2024-000호
작성자	최 돈 용
작성년월일	2024년 11월
저작권소유	군 포 시 장
발행자	군 포 시 장

축척 1 : 1,000

0 10 20 30 50 80m

색 인 도

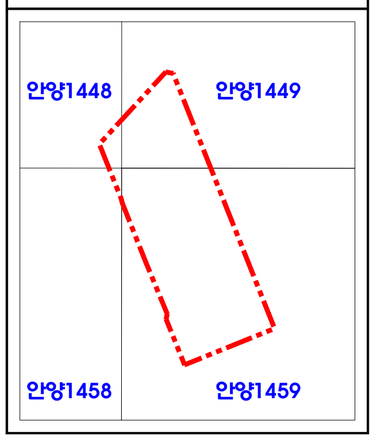

군포 도시관리계획[용도지역 · 지구] 결정(기정)
지형도면고시도

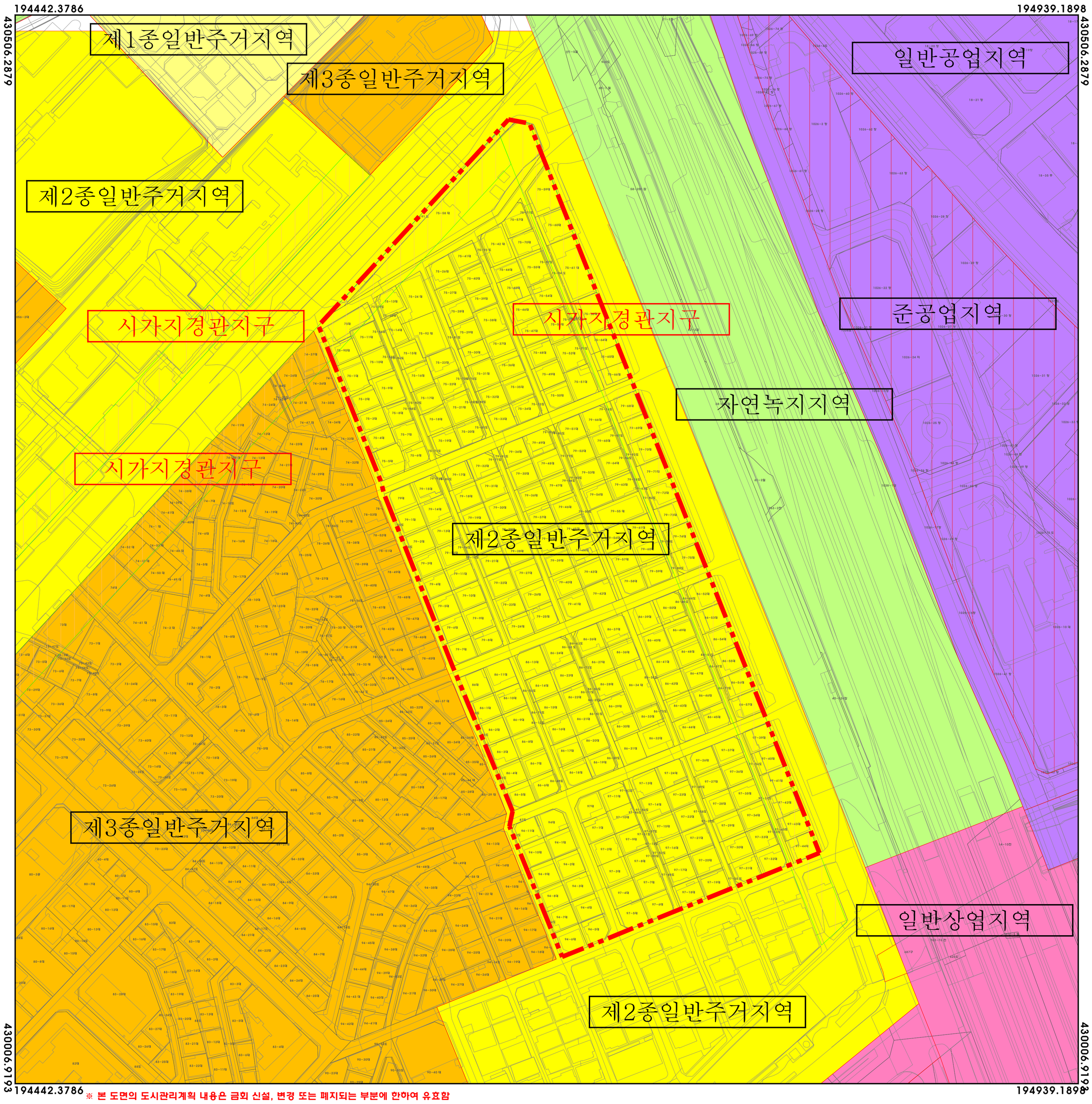

※ 본 도면의 도시관리계획 내용은 금회 신설, 변경 또는 폐지되는 부분에 한하여 유효함

범례	
	정비구역
	제1종일반주거지역
	제2종일반주거지역
	제3종일반주거지역
	일반상업지역
	일반공업지역
	준공업지역
	자연녹지지역
	시가지경관지구

구 분	입 안 권 자 및 결 정 권 자		
	작성자	1차 확인자	2차 확인자
소 속	(주) 더반이엔지		
직 위	대 표 이 사		
직 명	책임기술자		
성 명	최 돈 용		
확인인			

지정권자	군 포 시 장
지정일자	2024년 11월
고시년도	2024년
고시번호	군포시고시 제2024-000호
작성자	최 돈 용
작성년월일	2024년 11월
저작권소유	군 포 시 장
발행자	군 포 시 장

축척 1 : 1,000

0 10 20 30 50 80m

색 인 도

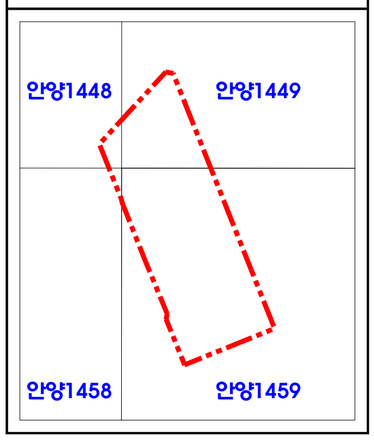

군포 도시관리계획[용도지역 · 지구] 결정(변경)
지형도면고시도

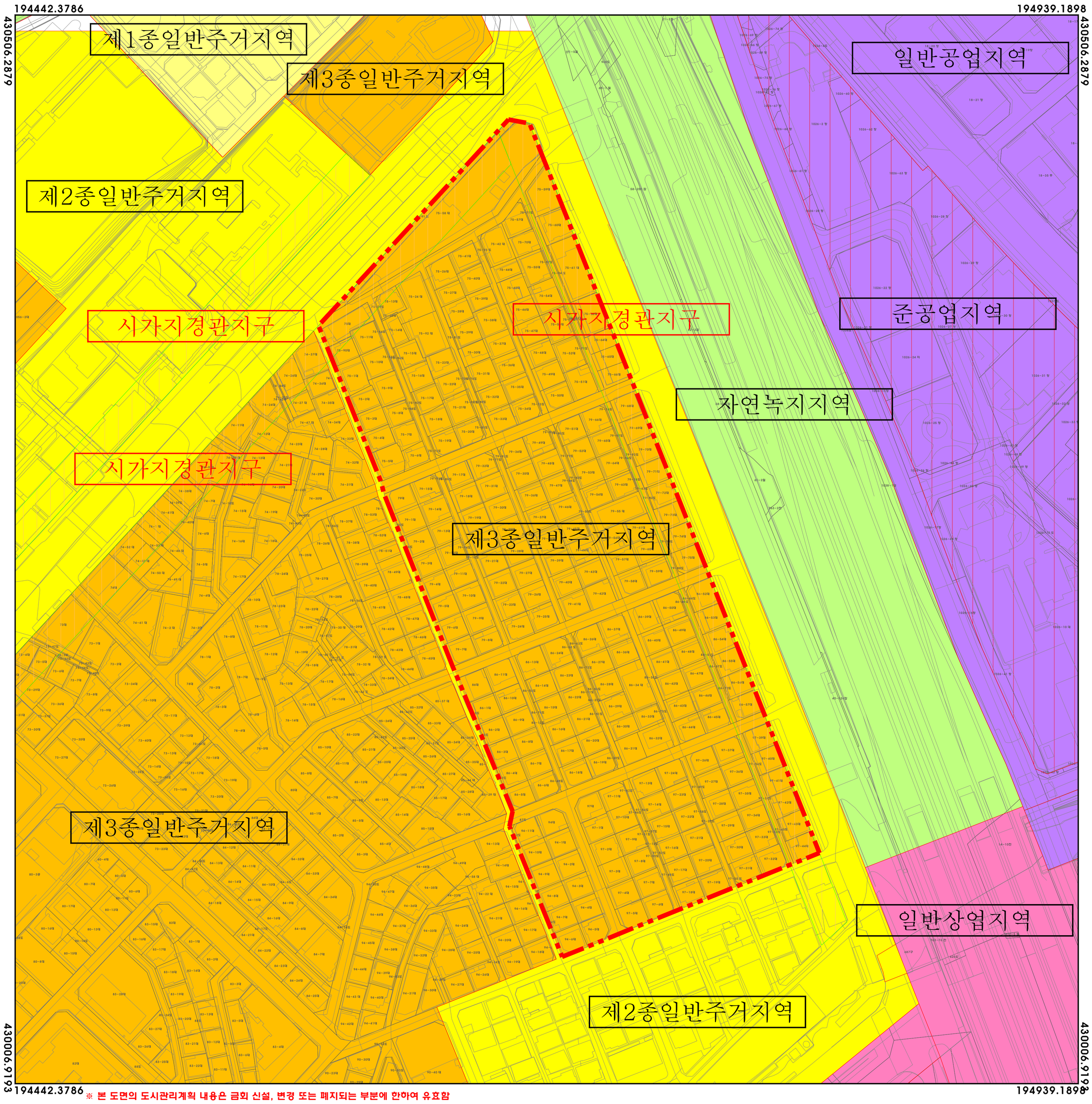

※ 본 도면의 도시관리계획 내용은 금회 신설, 변경 또는 폐지되는 부분에 한하여 유효함

범례	
	정비구역
	제1종일반주거지역
	제2종일반주거지역
	제3종일반주거지역
	일반상업지역
	일반공업지역
	준공업지역
	자연녹지지역
	시가지경관지구

구 분	입 안 권 자 및 결 정 권 자		
	작성자	1차 확인자	2차 확인자
소 속	(주) 더반이엔지		
직 위	대 표 이 사		
직 명	책임기술자		
성 명	최 돈 용		
확인인			

지정권자	군 포 시 장
지정일자	2024년 11월
고시년도	2024년
고시번호	군포시고시 제2024-000호
작성자	최 돈 용
작성년월일	2024년 11월
저작권소유	군 포 시 장
발행자	군 포 시 장

축척 1 : 1,000

0 10 20 30 50 80m

색 인 도

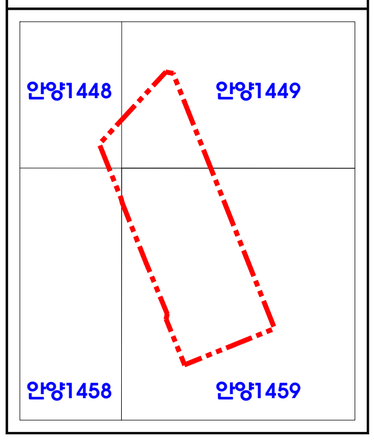

군포 도시관리계획[도시계획시설] 결정(기정)
지형도면고시도

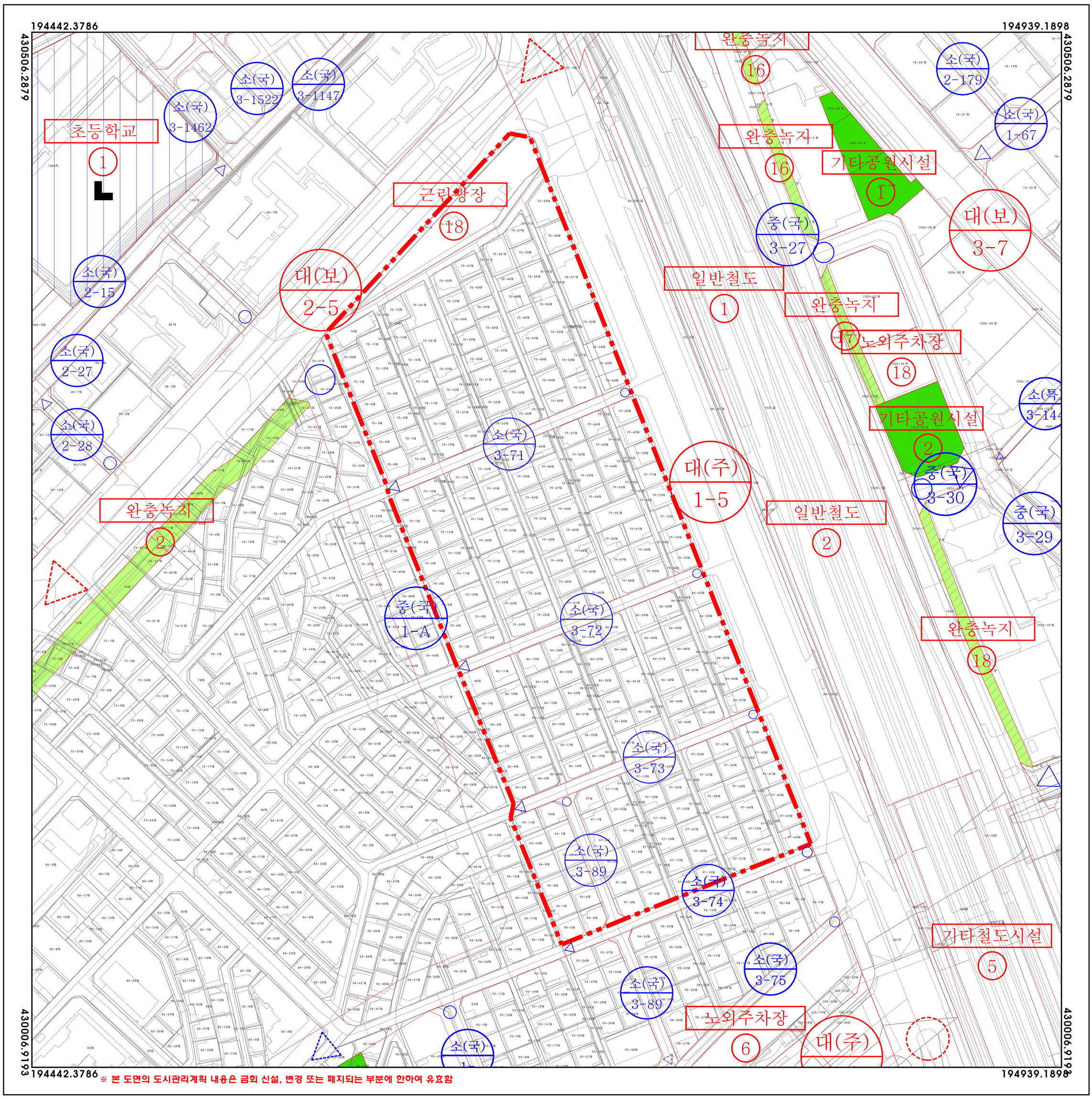

※ 본 도면의 도시관리계획 내용은 금회 신설, 변경 또는 폐지되는 부분에 한하여 유효함

범례	
	정비구역
	광장
	공원
	녹지
	학교
	주차장
	철도
	도시계획도로(대로)
	도시계획도로(중로)
	도시계획도로(소로)

구 분	입 안 권 자 및 결 정 권 자		
	작성자	1차 확인자	2차 확인자
소 속	(주) 더반이엔지		
직 위	대 표 이 사		
직 명	책임기술자		
성 명	최 돈 용		
확인인			

지정권자	군 포 시 장
지정일자	2024년 11월
고시년도	2024년
고시번호	군포시고시 제2024-000호
작성자	최 돈 용
작성년월일	2024년 11월
저작권소유	군 포 시 장
발행자	군 포 시 장

축척 1 : 1,000

0 10 20 30 50 80m

색 인 도

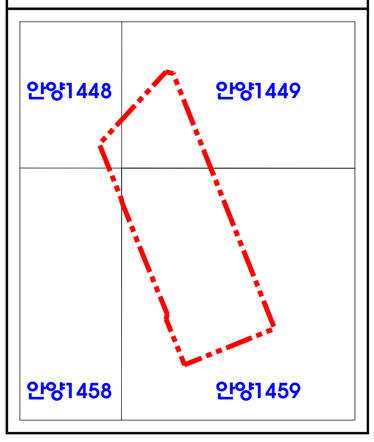

군포 도시관리계획[도시계획시설] 결정(변경)
지형도면고시도

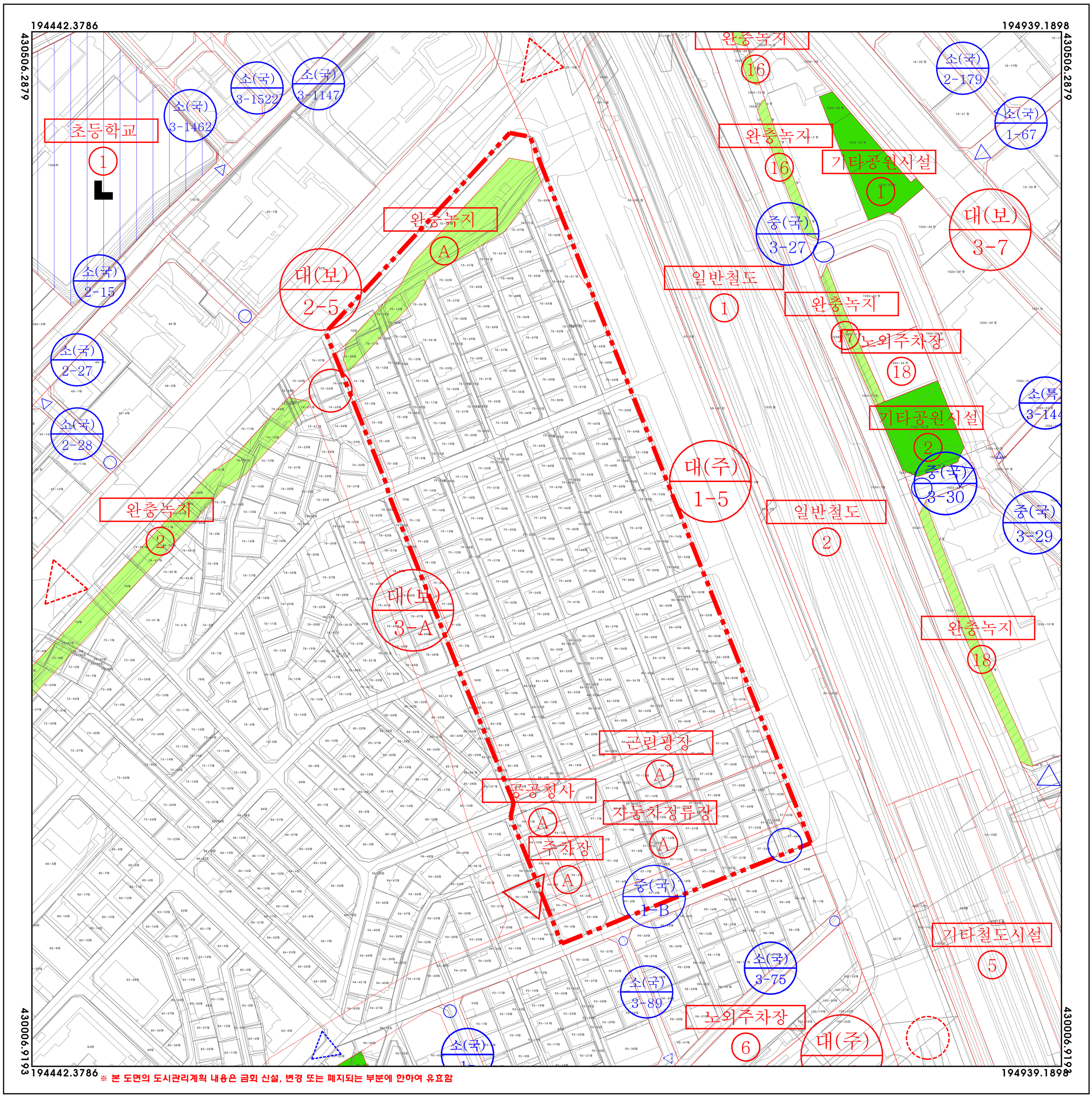

※ 본 도면의 도시관리계획 내용은 금회 신설, 변경 또는 폐지되는 부분에 한하여 유효함

범례	
	정비구역
	공공청사
	광 장
	공 원
	녹 지
	학 교
	자동차정류장
	주 차 장
	철 도
	도시계획도로(대로)
	도시계획도로(중로)
	도시계획도로(소로)

구 분	입안권자 및 결정권자		
	작성자	1차 확인자	2차 확인자
소 속	(주) 더반이엔지		
직 위	대 표 이 사		
직 명	책임기술자		
성 명	최 돈 용		
확인인			

지정권자	군 포 시 장
지정일자	2024년 11월
고시년도	2024년
고시번호	군포시고시 제2024-000호
작성자	최 돈 용
작성년월일	2024년 11월
저작권소유	군 포 시 장
발행자	군 포 시 장

축척 1 : 1,000

0 10 20 30 50 80m

색 인 도

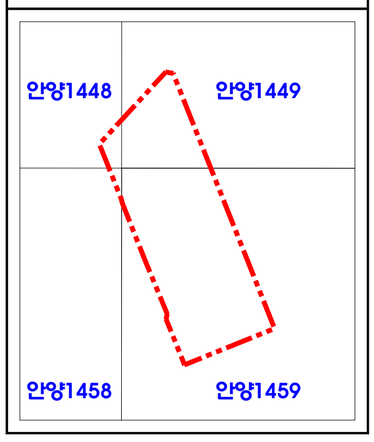

군포 도시관리계획[가구 및 건축물] 결정
지형도면고시도

194442.3786 / 194939.1898

430506.2879 / 430506.2879

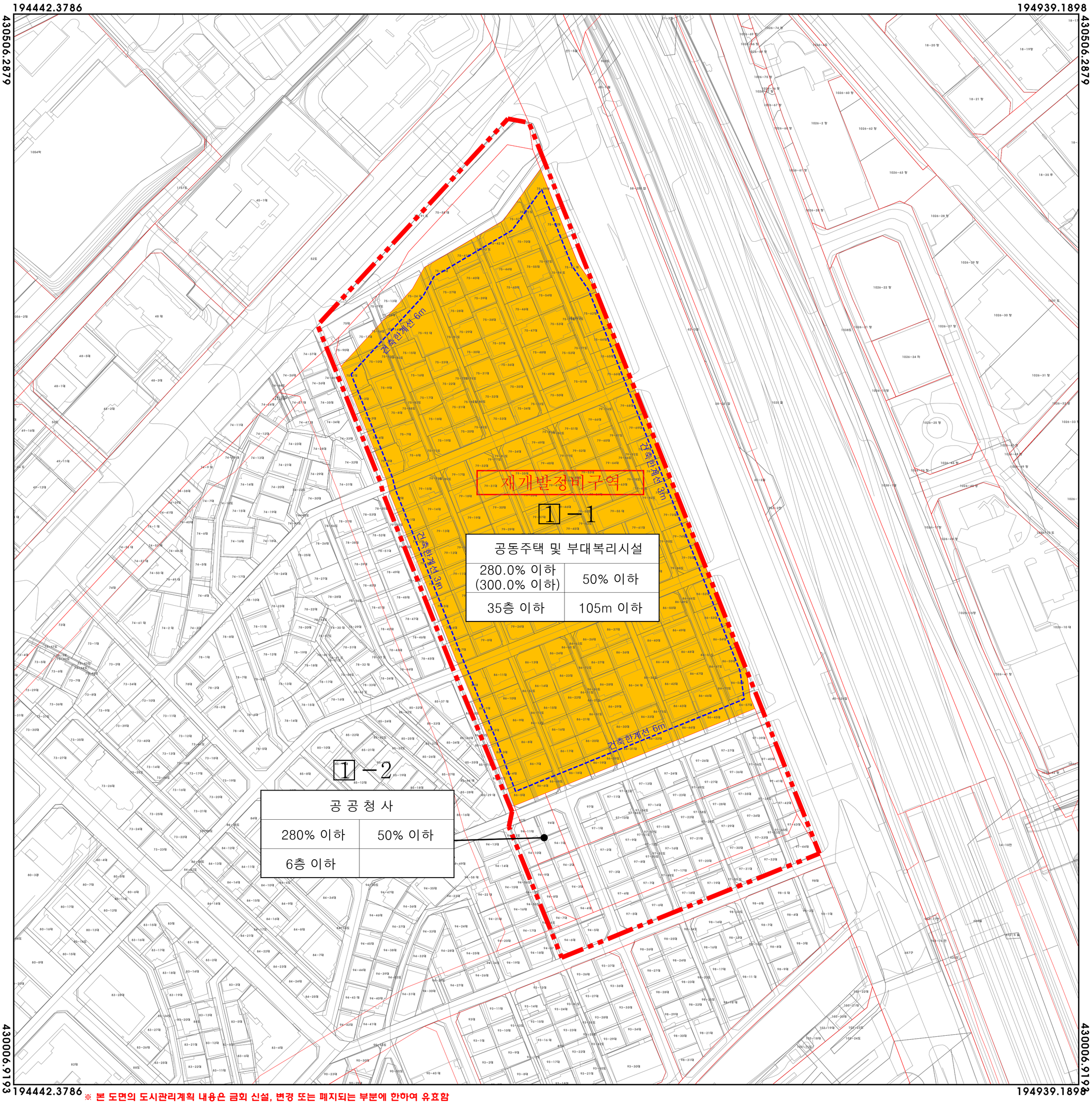

430006.9193 / 430006.9193

194442.3786 ※ 본 도면의 도시관리계획 내용은 금회 신설, 변경 또는 폐지되는 부분에 한하여 유효함 194939.1898

범례	
	정비구역
	획 지
	1-1 가구번호-획지번호
	건축한계선

주 용 도	
정비계획용적률 (법정상한용적률)	건폐율
최고 층수	최고 높이

구 분	입 안 권 자 및 결 정 권 자		
	작성자	1차 확인자	2차 확인자
소 속	(주) 더반이엔지		
직 위	대 표 이 사		
직 명	책임기술자		
성 명	최 돈 용		
확인인			

지정권자	군 포 시 장
지정일자	2024년 11월
고시년도	2024년
고시번호	군포시고시 제2024-000호
작성자	최 돈 용
작성년월일	2024년 11월
저작권소유	군 포 시 장
발행자	군 포 시 장

축척 1 : 1,000

0 10 20 30 50 80m

색 인 도

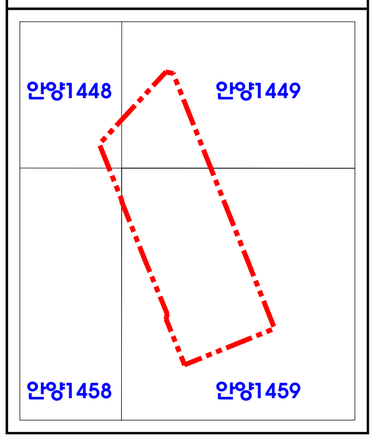

군포 도시관리계획[정비계획] 결정
지형도면고시도

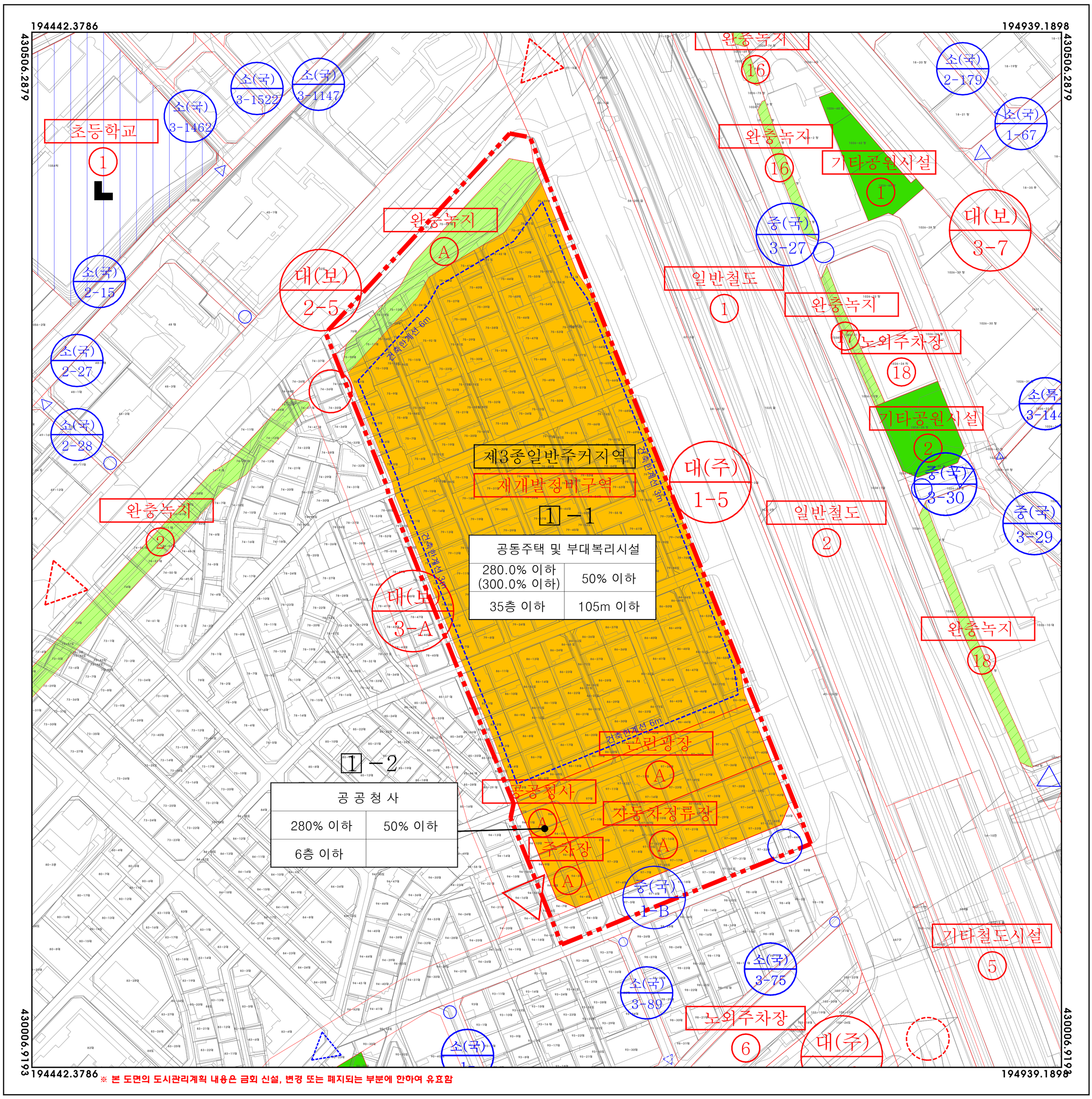

공공청사	
280% 이하	50% 이하
6층 이하	

범례

- 정비구역
- 공공청사
- 광 장
- 공 원
- 녹 지
- 학 교
- 자동차정류장
- 주 차 장
- 철 도
- 도시계획도로(대로)
- 도시계획도로(중로)
- 도시계획도로(소로)
- 제3종일반주거지역
- 1-1 가구번호-획지번호
- 건축한계선

주용도	
정비계획용적률 (법정상한용적률)	건폐율
최고 층수	최고 높이

구 분	입안권자 및 결정권자		
	작성자	1차 확인자	2차 확인자
소 속	(주) 더반이엔지		
직 위	대 표 이 사		
직 명	책임기술자		
성 명	최 돈 용		
확인인			

지정권자	군 포 시 장
지정일자	2024년 11월
고시년도	2024년
고시번호	군포시고시 제2024-000호
작성자	최 돈 용
작성년월일	2024년 11월
저작권소유	군 포 시 장
발행자	군 포 시 장

축척 1 : 1,000

0 10 20 30 50 80m

색 인 도

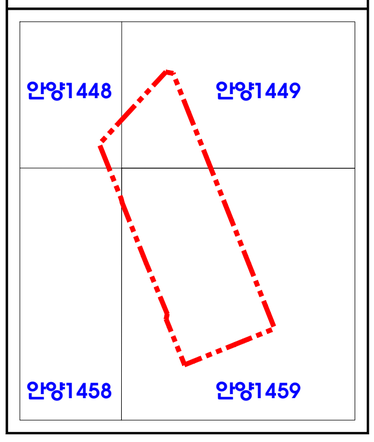

군포 도시관리계획 결정(변경) 및 지형도면고시도(총괄도)

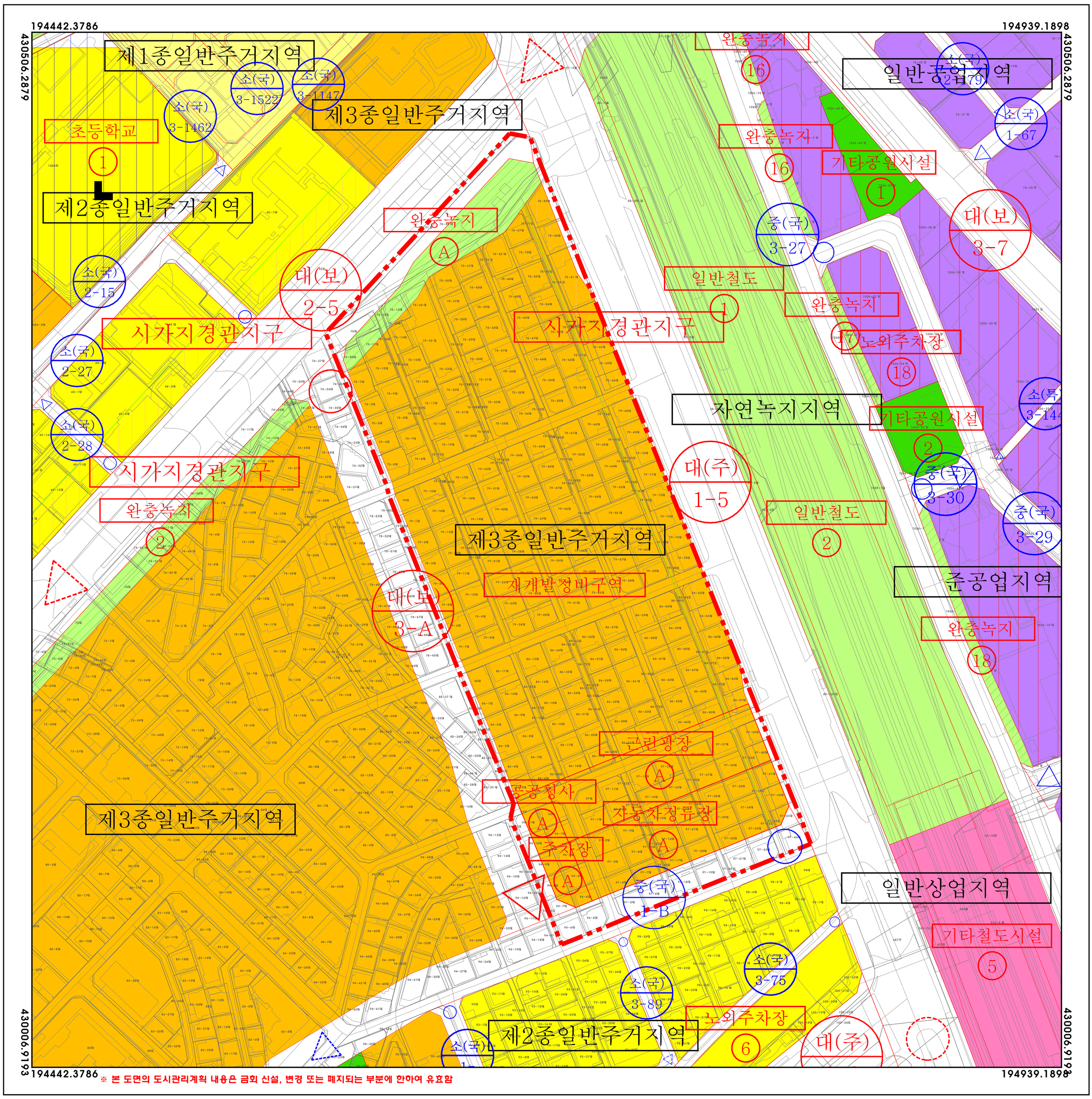

※ 본 도면의 도시관리계획 내용은 금회 신설, 변경 또는 폐지되는 부분에 한하여 유효함

범례	
	정비구역
	제1종일반주거지역
	제2종일반주거지역
	제3종일반주거지역
	일반상업지역
	일반공업지역
	준공업지역
	자연녹지지역
	시가지경관지구
	공공청사
	광 장
	공 원
	녹 지
	학 교
	자동차정류장
	주 차 장
	철 도
	도시계획도로(대로)
	도시계획도로(중로)
	도시계획도로(소로)

구 분	입안권자 및 결정권자		
	작성자	1차 확인자	2차 확인자
소 속	(주) 더반이엔지		
직 위	대 표 이 사		
직 명	책임기술자		
성 명	최 돈 용		
확인인			

지정권자	군 포 시 장
지정일자	2024년 11월
고시년도	2024년
고시번호	군포시고시 제2024-000호
작성자	최 돈 용
작성년월일	2024년 11월
저작권소유	군 포 시 장
발행자	군 포 시 장

축척 1 : 1,000

0 10 20 30 50 80m
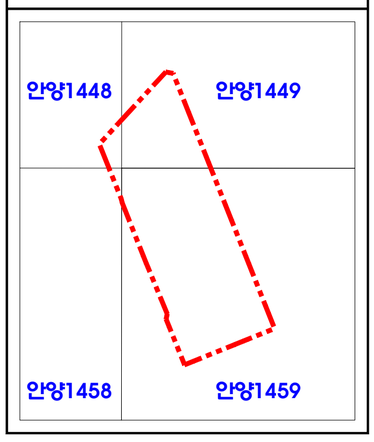
색 인 도