함께서울
시민과 함께 세계와 함께

서울시보

시보는 공문서의 효력을 갖습니다.

www.seoul.go.kr
제 3448호
2018. 1. 25.(목)

서울특별시

목 차

◈ 자치법규

[입법예고]

제2018-133호 서울특별시 도시 및 주거환경 정비조례 시행규칙 일부개정 규칙(안) 입법예고 ····· 4
제2018-136호 서울특별시 한강공원 보전 및 이용에 관한 기본조례 일부개정 조례안 입법예고 ····· 5
제2018-141호 서울특별시 도로 점용허가 및 점용료 등 징수조례 시행규칙 일부 개정규칙안 입법예고 ····· 6
제2018-151호 서울특별시 출산 및 양육지원에 관한 조례 일부개정조례안 입법예고 ····· 7
제2018-155호 서울특별시 위기 십대여성 지원 조례안 입법예고 ····· 7
제2018-160호 서울특별시 사회복지시설 설치 및 운영에 관한 조례 일부개정 조례안 입법예고 ····· 8

◈ 고 시

제2018-24호 북악산도시자연공원(성북지구) 조성계획 결정(변경) 및 지형도면 고시 ····· 10
제2018-25호 정비구역등 해제 및 지형도면 고시 ····· 23
제2018-26호 문래근린공원 조성계획결정(변경) 및 지형도면 고시 ····· 26
제2018-27호 서울시 도시생태현황도 비오톱1등급 토지의 변경결정 및 지형도면 고시 ····· 37
제2018-28호 『천호 재정비촉진지구』 재정비촉진계획 변경(경미한)결정 및 지형도면 고시 ····· 40

◈ 공 고

제2018-129호 도시계획시설(도로)사업 공사완료 공고 ····· 56
제2018-142호 차량운행제한위반 과태료 부과고지 및 독촉고지 공시송달 공고 ····· 57
제2018-145호 차량운행제한위반과태료 부과고지 및 독촉고지 공시송달 공고 ····· 59
제2018-148호 기부금품 모집등록 공고 ····· 61
제2018-152호 장기미집행 도시계획시설 단계별집행계획 공고 ····· 62
제2018-153호 회계직인 등록 공고 ····· 75
제2018-154호 도시계획시설(도로)사업 인정에 관한 의견청취 공고 ····· 76
제2018-157호 회계 관계공무원 직인등록 및 폐기 공고 ····· 78
제2018-159호 회계직인 등록 공고 ····· 78
제2018-161호 기부금품 모집등록 공고 ····· 79
제2018-166호 강남자원회수시설 환경상 영향조사 결과 열람 공고 ····· 80

◈ 구 고 시

제2018-9호 도시계획시설(문화시설)사업 실시계획인가 고시(광진구) ····· 91
제2018-8호 도시계획시설(백련근린공원)사업 실시계획 변경인가 고시(서대문구) ···· 91
제2018-10호 도시관리계획(마포구 청사 이전부지 지구단위계획구역 및 계획) 변경결정(경미한 사항) 및 지형도면 고시(마포구) ····· 92
제2018-5호 도시계획시설(공공청사) 실시계획(변경)인가 고시(양천구) ····· 98
제2018-4호 도시관리계획(도시계획시설:공원) 조성계획 (변경)결정 및 지형도면 작성 정정고시(강서구) ····· 98
제2018-11호 도시계획시설(방송통신시설)사업 실시계획 변경인가 고시(영등포구) ··· 102
제2018-15호 도시관리계획 결정(변경) 및 실시계획인가(변경) 고시(강동구) ····· 106

◈ 구 공 고

제2018-66호 마장역세권 지구단위계획구역 및 계획 결정(안) 열람공고(성동구) ···· 108
제2018-84호 도시관리계획[지구단위계획구역 및 계획]결정을 위한 열람공고 (광진구) ····· 108
제2018-86호 도시계획시설(도로)사업 공사완료 공고(은평구) ····· 110
제2018-131호 도시계획시설(도로)사업 실시계획 변경인가를 위한 열람공고 (구로구) ····· 112
제2018-132호 도시계획시설(도로)사업 실시계획인가를 위한 열람공고(구로구) ····· 114
제2018-114호 도시관리계획(당산지구중심 지구단위계획) 결정(변경)(안) 열람공고(영등포구) ····· 115
제2018-111호 도시계획시설(공원)사업 실시계획 변경인가를 위한 열람공고 (관악구) ····· 116
제2018-146호 도시계획시설(주차장)사업 공사완료 공고(강동구) ····· 120

◈ 사업소고시

제2018-19호 하천점용허가 고시(한강사업본부) ····· 121
제2018-20호 하천점용허가 고시(한강사업본부) ····· 121
제2018-24호 하천점용허가 고시(한강사업본부) ····· 122
제2018-25호 하천점용허가 고시(한강사업본부) ····· 122

◈ 기 타

제2018-18호 하천점용(기간연장)허가 고시(서울지방국토관리청) ····· 123
제2018-22호 하천점용(기간연장)허가 고시(서울지방국토관리청) ····· 123
제2018-23호 하천점용(기간연장)허가 고시(서울지방국토관리청) ····· 124
제2018-27호 하천점용(기간연장)허가 고시(서울지방국토관리청) ····· 124
제2018-28호 하천점용(변경)허가 및 실시계획(변경)인가 고시(서울지방국토관리청) ··· 125

제2018-31호 하천점용(기간연장)허가 고시(서울지방국토관리청) ····· 126

◈ 정 정

서울특별시 고시 제2018-18호 정정 ····· 127

자 치 법 규

[입법예고]

◈ 서울특별시공고 제2018-133호

서울특별시 도시 및 주거환경 정비조례 시행규칙 일부개정규칙(안) 입법예고

서울특별시 도시 및 주거환경 정비조례 시행규칙을 개정함에 있어, 그 개정이유와 주요내용을 시민에게 널리 알려 의견을 구하고자 「서울특별시 자치법규의 입법에 관한 조례」 제4조에 따라 다음과 같이 입법예고합니다.

2018년 1월 25일
서 울 특 별 시 장

개정이유 및 주요내용

1. 개정이유
   ○ 정비기반시설 설치비용 보조금액 산정기준 및 신청서식 등을 정하고 정비사업 추진주체에 대한 융자지원과 관련하여 현행 제도 운영 상 나타난 일부 미비점을 개선하고자 함
2. 주요내용
   ○ 정비기반시설 설치비용 보조금액 신청서식 및 산정기준 마련(안 제12조의2)
   ○ 융자신청대상자를 추진위원회와 조합으로 한정함(안 제20조)
   ○ 구청장이 융자신청 서류의 적정성을 확인 등 융자신청 절차를 개선함(안 제22조)
   ○ 융자대상자의 합리적인 순위 결정을 위한 점수제 도입(안 제21조, 제23조)
   ○ 융자금 대출 신청기한을 제한함(안 제25조)
   ○ 융자결정 취소사유를 추가함(안 제26조)
   ○ 융자상환 시기를 정하고 융자상환 내용을 구청장이 확인토록 함 (안 제27조)
   ○ 시장과 수탁기관의 융자금 운용 등에 관하여 협약내용을 따르도록 하고 기타 조문 정비 등(안 제28조, 제19조)
3. 의견 제출
   이 개정규칙안에 대하여 의견이 있는 단체 또는 개인은 다음 사항을 기재한 의견서를 2018년 2월 14일까지 서울특별시장(참조 : 재생협력과 서울특별시 중구 세종대로110, 신청사 11층)에게 제출하여 주시기 바랍니다.
   가. 입법예고 사항에 대한 항목별 의견(찬·반 의견과 그 이유)

개 정(안)	수 정(안)	수 정 사 유

나. 성명(단체인 경우에는 단체명과 대표자 성명), 주소 및 전화번호
다. 의견제출 방법 : 전자우편, 우편 또는 팩스
1) 전자우편(이메일) : seo9707@seoul.go.kr
2) 주소 : (우)04524 서울특별시 중구 세종대로 110(태평로1가) 서울시청
3) 팩스 : 02-2133-0758
라. 기타 자세한 사항은 서울특별시 재생협력과(전화 : 02-2133-7207)에 문의하여 주시기 바라며, 입법예고와 관련된 개정안은 서울특별시 법무행정서비스(http://legal.seoul.go.kr)에 게재되어 있습니다.

◈ 서울특별시공고 제2018-136호

서울특별시 한강공원 보전 및 이용에 관한 기본조례 일부개정조례안 입법예고

「서울특별시 한강공원 보전 및 이용에 관한 기본조례」를 개정함에 있어 그 입법취지와 주요내용을 시민에게 널리 알려 의견을 구하고자 「서울특별시 자치법규의 입법에 관한 조례」 제4조에 따라 다음과 같이 입법예고합니다.

2018년 1월 25일
서 울 특 별 시 장

개정이유 및 주요내용

1. 개정이유
한강공원 내 신규 조성된 서울함공원의 이용료를 신설하고 「자전거이용 활성화에 관한 법률」 개정에 따라 자전거도로에서 통행이 금지된 '바퀴가 있는 동력장치'에서 전기자전거를 제외하여 효율적인 공원운영을 기하려는 것임.
2. 주요내용
가. 서울함공원 이용료 신설
- 한강공원 내 신규 조성된 서울함공원 이용료를 신설하여 이용료 징수의 근거를 마련하고자 함.
나. 전기자전거의 자전거도로 통행 허용
-「서울특별시 한강공원 보전 및 이용에 관한 조례」는 한강공원 내에서 바퀴가 있는 동력장치를 이용하여 출입하는 행위를 금지하고 있음.
-「자전거이용 활성화에 관한 법률」 개정으로 자전거도로에서 전기자전거 통행이 허용됨에 따라('18.3.22.시행) 전기자전거를 단속대상에서 제외하도록 변경하고자 함.
3. 의견제출
이 조례의 개정안에 대하여 의견이 있는 단체 또는 개인은 2018년 2월 14일까지 다음 사항을 기재한 의견을 작성하여 서울특별시장(참조 : 한강사업본부 기획예산과장, 서울특별시 성동구 강변북로257)에게 제출하여 주시기 바라며, 그 밖에 자세한 사항은 한강사업본

부 기획예산과(전화 : 02-3780-0721, FAX : 02-3780-0740, E-mail : primaverah@seoul.go.kr)로 문의하시기 바랍니다.

가. 입법예고 사항에 대한 의견(찬·반 여부 및 그 사유)

나. 성명(단체의 경우에는 단체명과 그 대표자 성명), 주소 및 전화번호

※ 이 조례의 입법안은 서울특별시 법무행정서비스(http://legal.seoul.go.kr)에 게재되어 있습니다.

◈ 서울특별시공고 제2018-141호

서울특별시 도로 점용허가 및 점용료 등 징수조례 시행규칙 일부개정규칙안 입법예고

「서울특별시 도로 점용허가 및 점용료 등 징수조례 시행규칙」을 일부 개정함에 있어 그 입법취지와 주요내용을 시민에게 널리 알려 의견을 구하고자 「서울특별시 자치법규의 입법에 관한 조례」 제4조에 따라 다음과 같이 입법예고 합니다.

2018년 1월 25일

서 울 특 별 시 장

개정이유 및 주요내용

1. 개정이유

「서울특별시 도로 점용허가 및 점용료 등 징수조례」 일부 개정('17.8.25)에 따라 제2조 제5호 도로점용허가 대상에 횡단보도 쉘터 (설치 및 운영에 관한 세부사항은 규칙으로 정한다)가 추가됨에 따라 「서울특별시 도로점용허가 및 점용료 등 징수조례 시행규칙」에 이를 반영하여 개정하려는 것임

2. 주요내용

가. 횡단보도 쉘터의 설치 및 운영에 관한 사항 추가(안 제17조)

나. 횡단보도 쉘터의 정의, 설치위치, 설치 준수사항, 관리 및 운영.(별표1 안)

3. 의견제출

이 규칙의 개정안에 대하여 의견이 있는 단체 또는 개인은 2018년 2월 14일까지 다음 사항을 기재한 의견서를 작성하여 서울특별시장(참조: 보도환경개선과장, 서울특별시 중구 청계천로8 프리미어플레이스 6층)에게 제출하여 주시기 바라며, 그 밖의 자세한 사항은 보도환경개선과로 문의하시기 바랍니다.

- 전화 : 2133-8475, FAX:768-8905
- E-mail: free1a@seoul.go.kr

가. 입법예고 사항에 대한 의견(찬·반 여부 및 그 사유)

나. 성명(단체의 경우에는 단체명과 그 대표자 성명), 주소 및 전화번호

※ 이 규칙의 입법안은 서울특별시 법무행정서비스 (http://legal.seoul.go.kr)에 게재되어 있습니다.

◈ 서울특별시공고 제2018-151호

서울특별시 출산 및 양육지원에 관한 조례 일부개정조례안 입법예고

「서울특별시 출산 및 양육지원에 관한 조례」를 일부 개정함에 있어 그 입법취지와 주요내용을 시민에게 널리 알려 의견을 구하고자 「서울특별시 자치법규의 입법에 관한 조례」제4조에 따라 다음과 같이 입법예고합니다.

2018년 1월 25일
서 울 특 별 시 장

개정이유 및 주요내용

1. 개정이유
   출산축하용품 지원의 지원대상·방법·범위 등을 명확하고 구체적으로 규정하기 위함
2. 주요내용
   가. 지원대상 등을 명확히 하기 위해 제2조(정의) 제5호 ~제8호 신설하여 출산축하용품, 대상 아이, 보호자, 지원대상자 규정
   나. 제4조의2에 항을 추가하여 제4조의2(출산축하용품 지원) ①로 변경
   다. 제4조의2제2항 신설하여 1인당 지원금액 10만원으로 규정
   라. 제4조의2제3항 신설하여 서울시 내 자치구 주민등록자로 지원대상 규정
   마. 제4조의2제4항 신설하여 지원신청 방법 규정
   바. 제4조의2제5항 신설하여 지원 신청 시 행정사항 규정
   사. 별지 제1호서식 신설하여 제4조의2제4항에 따른 지원신청서 서식 규정
   아. 제4조의2에 관한 사항은 2018년 7월 1일부터 시행
3. 의견제출
   이 조례의 개정안에 대하여 의견이 있는 법인·단체 또는 개인은 2018년 2월 14일까지 다음 사항을 기재한 의견서를 서울특별시장(참조 : 가족담당관, 서울특별시 중구 세종대로 110 9층)에게 제출하시기 바라며, 그 밖의 자세한 사항은 가족담당관(전화 : 2133-5176, FAX : 2133-0733, E-mail : ttl6909@seoul.go.kr)으로 문의하여 주시기 바랍니다.
   가. 입법예고 사항에 대한 의견(찬·반 여부 및 그 사유)
   나. 성명(법인 또는 단체의 경우에는 법인명 또는 단체명과 그 대표자 성명), 주소 및 전화번호
   ※ 이 조례의 입법안은 서울특별시 법무행정서비스(http://legal.seoul.go.kr)에 게재되어 있습니다.

◈ 서울특별시공고 제2018-155호

서울특별시 위기 십대여성 지원 조례안 입법예고

「서울특별시 위기 십대여성 지원 조례」를 제정함에 있어 그 입법취지와 주요내용을 시민에

게 널리 알려 의견을 구하고자 「서울특별시 자치법규의 입법에 관한 조례」 제4조에 따라 다음과 같이 입법예고 합니다.

2018년 1월 25일
서 울 특 별 시 장

제정이유 및 주요내용

1. 제정이유
가출·성매매 등 위기 십대여성 지원 정책 수립 및 사업추진 시설 설치·운영을 위한 근거 규정으로 「서울특별시 위기 십대여성 지원 조례」를 제정하고자 함.
2. 주요내용
가. 위기 십대여성의 정의, 정책마련 및 지원, 위기 십대여성지원시설 명시(안 제2조부터 제4조)
나. 지원사업의 내용, 위기 십대여성지원시설 설치・운영 근거 등(안 제6조부터 제8조)
다. 위기 십대여성지원시설 관리・운영의 위탁, 수탁자 선정, 위탁의 해제, 지도・감독 등에 관한 사항(안 제9조부터 제12조)
3. 의견제출
이 조례의 제정안에 대하여 의견이 있는 법인・단체 또는 개인은 2018년 2월 14일까지 다음 사항을 기재한 의견서를 작성하여 서울특별시장[참조 : 여성정책담당관, 서울특별시 중구 세종대로 110 9층 여성정책담당관]에게 제출하여 주시기 바라며, 그 밖의 자세한 사항은 여성정책담당관(전화: 02-2133-5043, FAX: 02-2133-0729, E-mail : textshj@seoul.go.kr)으로 문의하여 주시기 바랍니다.
가. 입법예고 사항에 대한 의견(찬·반 여부 및 그 사유)
나. 성명(법인 또는 단체의 경우에는 법인명 또는 단체명과 그 대표자 성명), 주소 및 전화번호
※ 이 조례의 입법안은 서울특별시 법무행정서비스(http://legal.seoul.go.kr)에 게재되어 있습니다.

◈ **서울특별시공고 제2018-160호**

서울특별시 사회복지시설 설치 및 운영에 관한 조례 일부개정조례안 입법예고

서울특별시 사회복지시설 설치 및 운영에 관한 조례를 개정함에 있어 그 입법 취지와 주요 내용을 시민에게 널리 알려 의견을 구하고자 「서울특별시 자치법규의 입법에 관한 조례」 제4조에 따라 다음과 같이 입법예고합니다.

2018년 1월 25일
서 울 특 별 시 장

개정이유 및 주요내용

1. 개정이유
   2016. 9. 29. 조례 일부 개정 이후 조직 개편, 시설 신규 설치 및 상위 법령 개정 등에 따른 변동 사항 반영
2. 주요내용
   가. 복지본부 조직개편에 따른 노인복지관 주관 부서 변경
   나. 신규 설치 시립 시설 현황 반영(6개소)
   다. 상위 법령 개정사항 반영(위탁기간) 및 계약갱신 규정 보완
3. 의견제출
   이 조례의 개정안에 대하여 의견이 있는 법인·단체 또는 개인은 2018년 2월 14일까지 다음 사항을 기재한 의견서를 서울특별시장(참조 : 복지정책과, 서울특별시 중구 세종대로 110)에게 제출하시기 바라며, 그 밖의 자세한 사항은 복지정책과(전화 : 2133-7334, FAX : 2133-0718, E-mail : bunpal@seoul.go.kr)으로 문의하여 주시기 바랍니다.
   가. 입법예고 사항에 대한 의견(찬·반 여부 및 그 사유)
   나. 성명(법인 또는 단체의 경우에는 법인명 또는 단체명과 그 대표자 성명), 주소 및 전화번호
   ※ 이 조례의 입법안은 서울특별시 법무행정서비스(http://legal.seoul.go.kr)에 게재되어 있습니다.

고 시

◈ 서울특별시고시 제2018-24호

북악산도시자연공원(성북지구) 조성계획 결정(변경) 및 지형도면 고시

건설부 고시 제795호(1967.12.16)로 도시관리계획(공원)결정, 서울특별시 고시 제2003-448호(2004.1.5.)로 공원조성계획 결정된 성북구 성북동 산25-1번지 일대 북악산도시자연공원(성북지구)에 대하여, 2017년 제9차 도시공원위원회 심의를 거쳐 「도시공원 및 녹지 등에 관한 법률」 제16조의 2 규정에 따라, 다음과 같이 공원조성계획을 결정(변경)하고 지형도면 등을 고시합니다.

2018년 1월 25일
서 울 특 별 시 장

1. 결정취지
「도시공원 및 녹지 등에 관한 법률」 제16조의2 규정에 의한 공원조성계획 변경에 관한 사항으로, 북악산도시자연공원(성북지구) 내 숲을 활용한 체험공간을 조성·운영하여, 자연을 접하기 어렵고 여가활동이 부족한 도시청소년들에게 체력단련과 모험심을 기를 수 있는 공간을 제공함으로써 공원이용활성화를 도모하고자 함.
2. 위 치 : 서울특별시 성북구 성북동 산25-1번지 일대
3. 면 적 : 북악산도시자연공원(성북지구) 101,059㎡
4. 조성계획결정 조서 및 도면 : 따로붙임
※ 첨부된 도면 등(그외 세부관계 도면은 첨부 생략)은 측량 또는 그 밖의 용도로 사용할 수 없음.
5. 열람장소
서울특별시 공원조성과(☏02-2133-2071), 성북구 공원녹지과(☏02-2241-3663)에 각각 관련 도서를 비치하고 있습니다.

북악산도시자연공원(성북지구) 조성계획결정(변경)조서

가. 총괄표 (위치 : 성북구 성북동 산25-1일원)

구 분		변경전						변경후						비 고
		부지면적 (㎡)	시설면적 (㎡)	건축물			공작물 (기)	부지면적 (㎡)	시설면적 (㎡)	건축물			공작물 (기)	
				동수 (동)	바닥면적 (㎡)	연면적 (㎡)				동수 (동)	바닥면적 (㎡)	연면적 (㎡)		
계		1,928,680	21,125	1	746	2,430	101	1,928,680	22,229	1	1,056	2,740	107	
공원시설구역	소 계	208,649	15,212				101	208,649	22,229				107	
	성 북 지 구	101,059	15,212				88	101,059	16,316	2	310	310	94	
	정 법 사 지 구	107,590	5,913	1	746	2,430	13	107,590	5,913	1	746	2,430	13	
시 설 외 지 구		1,720,031						1,720,031						
공원시설지구율 (법정 20%)		(208,649㎡ / 1,928,680㎡) × 100% = 10.82%						(208,649㎡ / 1,928,680㎡) × 100% = 10.82%						법정 20%이하
공원건폐율 (법정 4%)		(746㎡ / 1,928,680㎡) × 100% = 0.04%						(1,056㎡ / 1,928,680㎡) × 100% = 0.05%						법정 4%이하

나. 시설구역총괄표(성북지구)

구 분		변경전						변경후						비 고
		부지면적 (㎡)	시설면적 (㎡)	건축물			공작물 (기)	부지면적 (㎡)	시설면적 (㎡)	건축물			공작물 (기)	
				동수 (동)	바닥면적 (㎡)	연면적 (㎡)				동수 (동)	바닥면적 (㎡)	연면적 (㎡)		
계		101,059	15,212				88	101,059	16,316	2	310	310	94	(증1,104)
기반시설	소 계	11,942	11,942					11,488	11,488					(감454)
	도 로	8,580	8,580					9,269	9,269					
	광 장	3,362	3,362					2,219	2,219					
조경시설		(395)	(395)				14	(302)	(302)				10	
휴양시설		349	349				44	475	475				48	(증126)
운동시설		1,947	1,947				23	2,791	2,791				29	(증844)
교양시설		869	869					869	869					
편익시설		105	105					105	105					
관리시설							7	588	588	2	310	310	7	(증588)
녹지 및 기타		85,847						84,743						(감1,104)
공원시설율 (법정 40%)		(15,212㎡ / 101,059㎡) × 100% = 15.05%						(16,316㎡ / 101,059㎡) × 100% = 16.15%						법정 40%이하
공원건폐율 (법정 10%)		–						(310㎡ / 101,059㎡) × 100% = 0.31%						법정 10%이하

다. 시설조서(성북지구)

구분	시설명	변경전 부호	변경전 위치	변경전 부지면적(㎡)	변경전 시설면적(㎡)	변경전 구조	변경전 규모(동)	변경전 건축물(㎡) 바닥면적	변경전 건축물(㎡) 연면적	변경전 공작물(기)	변경후 부호	변경후 위치	변경후 부지면적(㎡)	변경후 시설면적(㎡)	변경후 구조	변경후 규모(동)	변경후 건축물(㎡) 바닥면적	변경후 건축물(㎡) 연면적	변경후 공작물(기)	비고
합 계				101,059	15,212	-		-	-	88			101,059	16,316		2	310	310	94	
기반시설	소 계			11,942	11,942								11,488	11,488						
	도 로		전지역	8,580	8,580							전지역	9,269	9,269						
	광 장	가-1	성북동 226-32	249	249						가-1	성북동 226-32	249	249						
		가-2	성북동 226-32	473	473						가-2	성북동 226-32	473	473						
		가-3	성북동 226-106외	92	92						가-3	성북동 226-106외	92	92						
		가-4	성북동 226-109	84	84						가-4	성북동 226-109	84	84						
		가-5	성북동 226-32외	72	72						가-5	성북동 226-32외	72	72						
		가-6	성북동 226-1외	84	84						가-6	성북동 226-1외	84	84						
		가-7	성북동 226-39	41	41						가-7	성북동 285 외	92	92						
		가-8	성북동 226-93	23	23						가-8	성북동 226-93	23	23						
		가-9	성북동 226-99	27	27						가-9	성북동 226-99	27	27						
		가-10	성북동 226-59	925	925						가-10	성북동 59 외	360	360						
		가-11	성북동 산25-52	49	49						가-11	성북동 산25-52	49	49						
		가-12	성북동 산25-1	131	131						가-12	성북동 산25-1	131	131						

구분	시설명	변경 전									변경 후									비 고
		부호	위치	부지면적 (㎡)	시설면적 (㎡)	구조	규모 (동)	건축물 (㎡) 바닥면적	건축물 (㎡) 연면적	공작물 (기)	부호	위치	부지면적 (㎡)	시설면적 (㎡)	구조	규모 (동)	건축물 (㎡) 바닥면적	건축물 (㎡) 연면적	공작물 (기)	
기반시설	광 장	가-13	성북동 산25-1	105	105						가-13	성북동 산25-1	105	105						
		가-14	성북동 226-36외	1,007	1,007						가-14	성복동 산25-1	378	378						
조경시설	소 계			(395)	(395)					14			(302)	(302)					10	
	파고라	①	전지역	(324)	(324)					14	①	전지역	(231)	(231)					10	23.15㎡ (1기)
	화계	②	성북동 226-32외	(71)	(71)						②	성북동 226-32외	(71)	(71)						L=130m
휴양시설	소 계			349	349					44			475	475					48	
	야유회장	나-1	성북동 266-101외	25	25						나-1	성북동 266-101외	25	25						
		나-2	성북동 226-32	57	57						나-2	성북동 226-32	57	57						
		나-3	성북동 226-32	59	59						나-3	성북동 226-32	59	59						
		나-4	성북동 226-32	43	43						나-4	성북동 226-32	43	43						
		나-5	성북동 226-52외	24	24						나-5	성북동 산25-52	36	36						
		나-6	성북동 산25-52	25	25						나-6	성북동 41	45	45						
		나-7	성북동 산25-52	30	30						나-7	성북동 51	36	36						

구분	시설명	변경 전									변경 후									비 고
		부호	위치	부지면적(㎡)	시설면적(㎡)	구조	규모(동)	건축물(㎡) 바닥면적	건축물(㎡) 연면적	공작물(기)	부호	위치	부지면적(㎡)	시설면적(㎡)	구조	규모(동)	건축물(㎡) 바닥면적	건축물(㎡) 연면적	공작물(기)	
휴양시설	야유회장	나-8	성북동 산25-52	6	6						나-8	성북동 산25-52	6	6						
		나-9	성북동 산25-1외	80	80						나-9	성북동 산25-1외	80	80						
											나-10	성복동 57 외	88	88						
	의자	③	전지역							44	③	전지역							48	
운동시설	소 계			1,947	1,947					23			2,791	2,791					29	
	배드민턴장	다-1	성북동 226-57외	342	342						다-1	성북동 226-57외	420	420						2면
		다-2	성복동 산25-52외	370	370						다-2	성복동 산25-52외	425	425						2면
	다목적 운동장	라	성북동 226-32	716	716					23	라	성북동 226-32	716	716					20	
	체력단련장	마-1	성북동 226-57외	23	23															
		마-2	성북동 25-52외	26	26															
		마-3	성북동 25-52	105	105						마-3	성북동 25-52	105	105						
		마-4	성북동 25-1	270	270						마-4	성북동 25-1	270	270						
		마-5	성북동 25-1	95	95						마-5	성북동 25-1	95	95						
	자연체험장										자-1	성복동 41 외	40	40						
											자-2	성복동 51 외	122	122						
											자-3	성복동 53 외	324	324						
											자-4	성북동 산25-52	23	23						
											자-5	성복동 259	148	148						
											자-6	성복동 52 외	103	103						

구분	시설명	변경전 부호	변경전 위치	변경전 부지면적(㎡)	변경전 시설면적(㎡)	변경전 구조	변경전 규모(동)	변경전 건축물(㎡) 바닥면적	변경전 건축물(㎡) 연면적	변경전 공작물(기)	변경후 부호	변경후 위치	변경후 부지면적(㎡)	변경후 시설면적(㎡)	변경후 구조	변경후 규모(동)	변경후 건축물(㎡) 바닥면적	변경후 건축물(㎡) 연면적	변경후 공작물(기)	비고
운동시설	그물오르기										⑤-1	성복동 259							1	
	경사오르기										⑤-2	성복동 259							1	
	타잔그네										⑤-3	성복동 259							1	
	밧줄타기										⑤-4	성복동 41 외							1	
	마법의 다리										⑤-5	성복동 51 외							1	
	짚라이딩										⑤-6	성복동 51 외							1	
	버마브릿지										⑤-7	성복동 52 외							1	
	숲속공방										⑤-8	성복동 52 외							1	
	벽타기										⑤-9	성북동 산25-52							1	
교양시설	소 계			869	869								869	869						
	야생초화원	바-1	성복동 226-32	772	772						바-1	성복동 226-32	772	772						
		바-2	성복동 226-22	97	97						바-2	성복동 226-22	97	97						
편의시설	소 계			105	105								105	105						
	약수터	사	성복동 산25-1	105	105						사	성복동 산25-1	105	105						
관리시설	소 계			-	-					7			588	588		2	310	310	7	
	안내판	④	전지역							7	안내판	④	전지역						7	
	주차장										아	성복동 67 외	197	197						
	관리사무소										차-1	성복동 75 외	288	288		1	172	172		
											차-2	성복동 61	103	103		1	138	138		
녹 지 및 기 타				85,847									84,743							

라. 도로조서(성북지구)

구분	등 급	류별	번호	폭원 (m)	연 장 (m)	면 적 (㎡)	기 능	기 점	종 점	비고
당초	합계				2,835	8,580				
변경					3,120	9,269				
당초	중로	소계			310	3,720				
		3	1	12.0	310	3,720	주간입로	지구계	지구계	도시계획 도로
당초	산책로	소계			2,525	4,860				
변경					2,810	5,549				
당초			1	2.0	78	156	진입로	지구계	광장8	
			2	2.0	63	126	연결로	산책로1	광장3	
			3	2.0	33	66	연결로	광장3	산책로5	
			4	2.0	13	26	연결로	산책로5	광장2	
			5	3.0	116	348	연결로	산책로6	산책로12	
			6	4.0	33	132	연결로	광장6	광장5	
			7	5.0	28	140	연결로	광장5	다목적운동장	
			8	3.0	4	12	연결로	다목적운동장	광장1	
			9	3.0	3	9	연결로	다목적운동장	광장2	
			10	4.0	4	16	연결로	광장2	광장1	
			11	3.0	27	81	연결로	휴게소2	광장1	
			12	3.0	49	147	연결로	광장1	광장4	
			13	5.0	30	150	연결로	광장1	중로 3-1	
			14	1.5	40	60	연결로	광장6	다목적운동장	
			15	1.5	40	60	연결로	산책로11	산책로13	
			16	1.5	34	51	연결로	산책로12	산책로13	
당초			17	1.5	142	213	연결로	광장7	광장10	
변경				1.5	34	51	연결로	지구계	산책로39	
당초			18	1.5	62	93	연결로	산책로17	광장10	
변경				1.5	32	48	연결로	산책로39	산책로38	

구분	등 급	류별	번호	폭원 (m)	연 장 (m)	면 적 (㎡)	기 능	기 점	종 점	비고
당초	산책로		19	1.5	170	255	연결로	산책로17	산책로13	
변경				2.0	29	58	연결로	산책로25	배드민턴장2	
당초			20	3.0	70	210	연결로	광장10	광장13	
변경				1.5	56	84	진입로	중로 3-1	산책로37	
당초			21	5.0	80	400	연결로	지구계	중로 3-1	
당초			22	1.5	110	165	진입로	광장11	광장14	
변경				2.0	19	38	진입로	중로 3-1	산책로24	
당초			23	1.5	100	150	연결로	광장14	배드민턴장2	
변경				3.0	178	534	연결로	산책로20	배드민턴장2	
당초			24	1.5	482	723	연결로	산책로22	산책로27	
변경				1.5	542	813	산책로	광장11	산책로27	
당초			25	1.5	326	489	산책로	배드민턴장2	광장12	
변경				1.5	374	561	산책로	산책로39	광장12	
당초			26	1.5	20	30	연결로	산책로25	산책로24	
당초			27	1.5	296	444	산책로	산책로24	약수터2	
당초			28	1.5	72	108	산책로	광장13	지구계	
신설			29	1.5	26	39	연결로	산책로25	배드민턴장2	
			30	2.0	45	90	연결로	산책로24	배드민턴장2	
			31	3.0	24	72	연결로	산책로24	산책로23	
			32	3.0	10	30	연결로	산책로24	산책로31	
			33	1.5	18	27	연결로	광장10	광장14	
			34	1.5	6	9	연결로	주차장	산책로33	
			35	1.5	4	6	연결로	주차장	광장10	
			36	1.5	6	9	연결로	배드민턴장1	산책로23	
			37	1.5	40	61	연결로	광장14	산책로20	
			38	1.5	54	81	연결로	광장7	산책로18	
			39	1.5	250	376	연결로	산책로18	자연체험장3	

조성계획도(시설지구계획도)

북악산도시자연공원(성북지구)

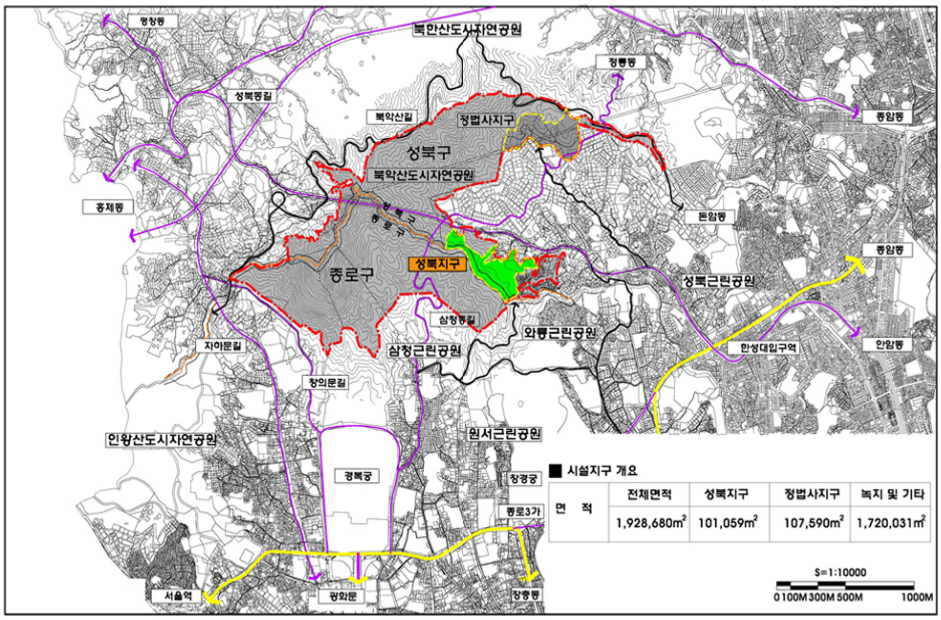

조성계획도(변경전)

북악산도시자연공원(성북지구)

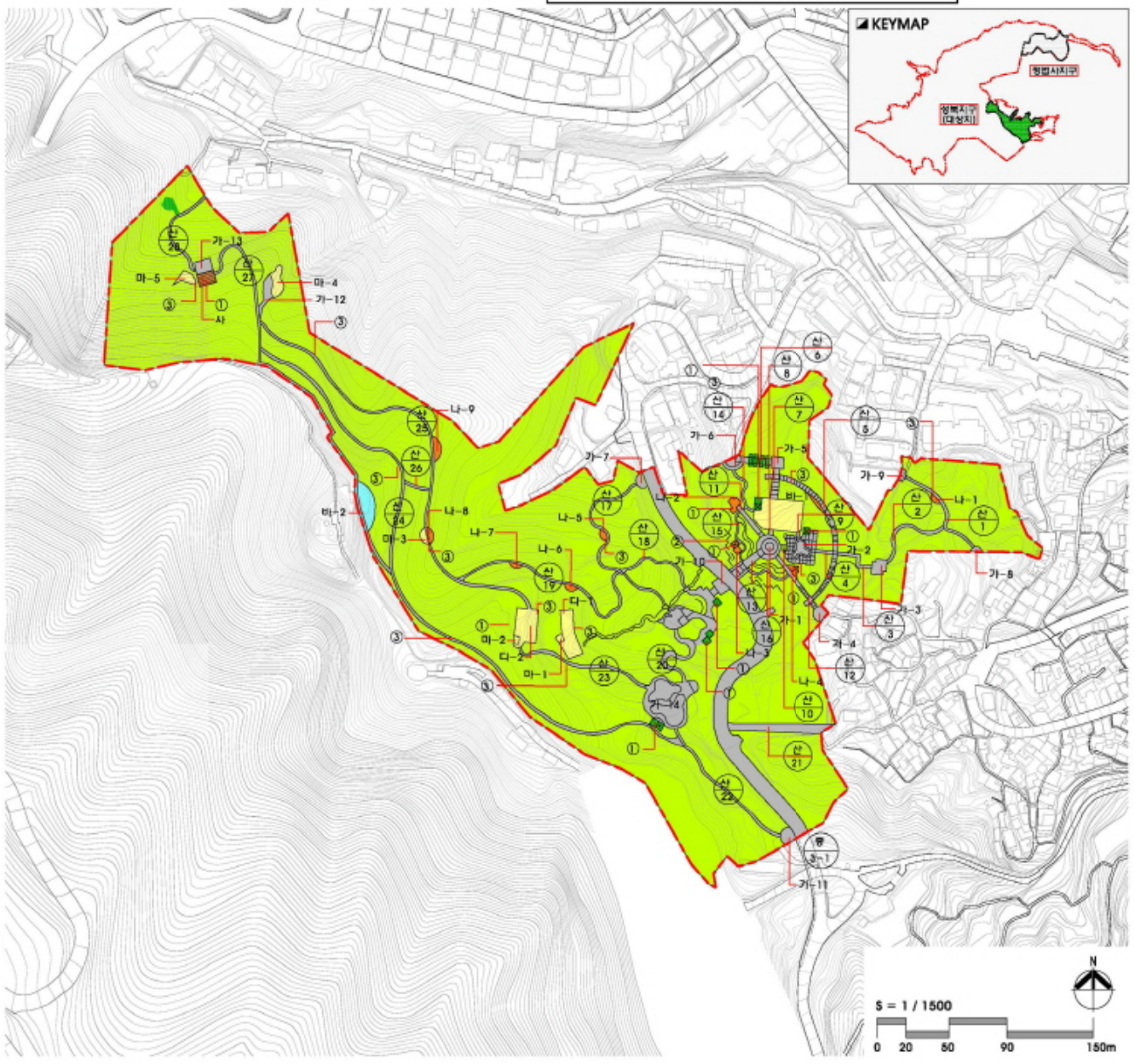

■ 범례

구분	시설명	부호	부지면적	시설면적	구조	규모	건축물(㎡) 바닥면적	연면적	공작물 (기)	비고
	총 계		101,059	15,212					88	
기반시설	소 계		11,942	11,942						
	산책로	가	8,580	8,580						14개소
	광장	가-1	249	249						
		가-2	473	473						
		가-3	92	92						
		가-4	84	84						
		가-5	72	72						
		가-6	84	84						
		가-7	41	41						
		가-8	23	23						
		가-9	27	27						
		가-10	925	925						
		가-11	49	49						
		가-12	131	131						
		가-13	105	105						
		가-14	1,007	1,007						
조경시설	소 계		(395)	(395)					14	
	퍼고라	①	(324)	(324)					14	23.15(1기)
	화계	②	(71)	(71)						L=103m
휴양시설	소 계		349	349					44	9개소
	휴게소	나-1	25	25						
		나-2	57	57						
		나-3	59	59						
		나-4	43	43						
		나-5	24	24						
		나-6	25	25						
		나-7	30	30						
		나-8	6	6						
		나-9	80	80						
	등의자	③							44	
운동시설	소 계		1,947	1,947					23	
	배드민턴장	다-1	342	342						2면
		다-2	370	370						2면
	다목적운동장	라	716	716					23	5개소
	체력단련장	마-1	23							
		마-2	26							
		마-3	105							
		마-4	270							
		마-5	95							
교양시설	소 계		869	869						2개소
	야생조화원	바-1	772	772						
		바-2	97	97						
편익시설	소 계		105	105						
	약수터	사	105	105						
관리시설	소 계		-	-					7	
	안내판	④	-	-					(7)	
녹지및기타	소 계		85,847							

조성계획도(변경후)

북악산도시자연공원(성북지구)

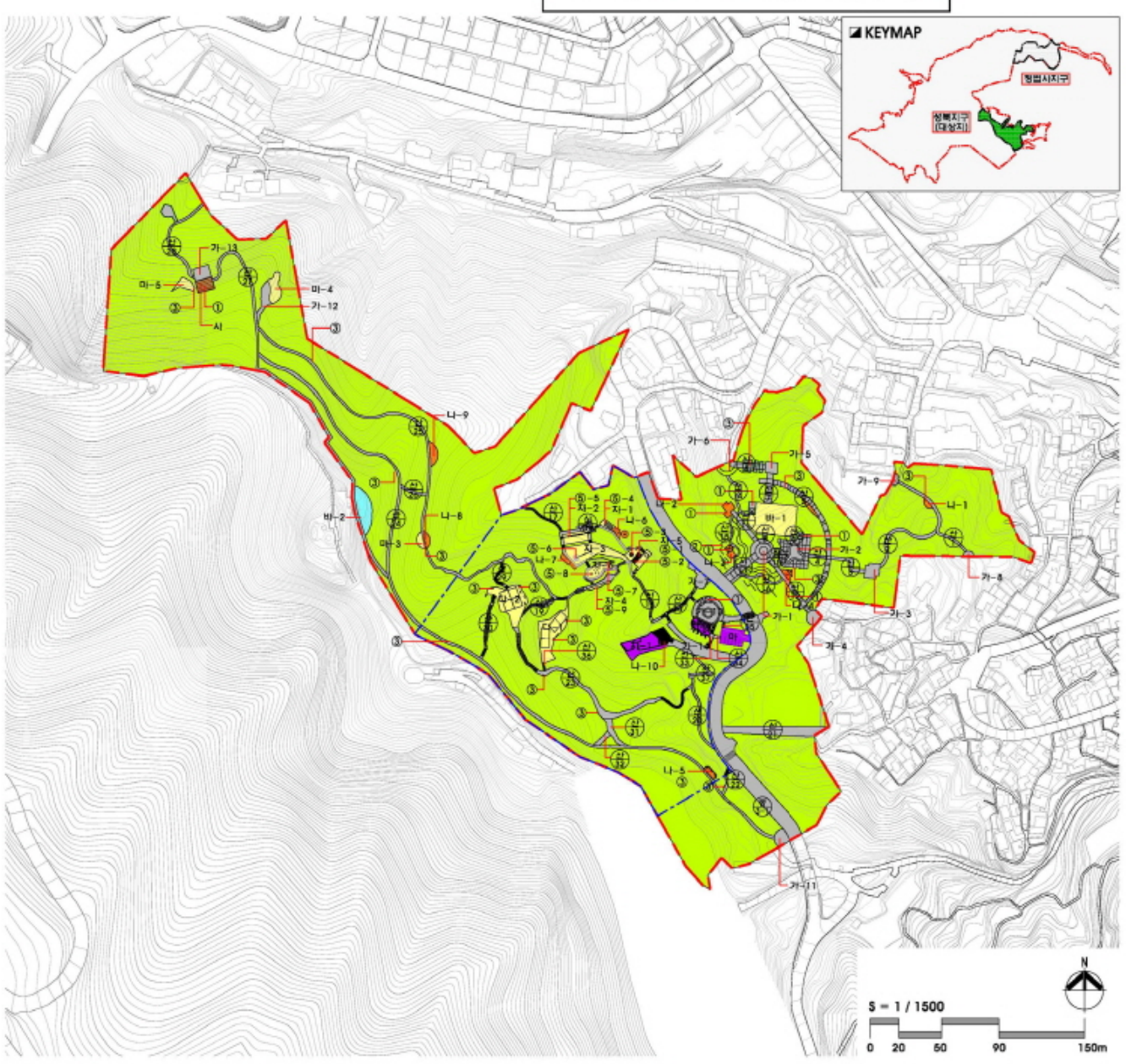

■ 범례

구분	시설명	부호	부지면적	시설면적	구조	규모	건축물(㎡) 바닥면적	연면적	공작물 (기)	비고
	총 계		101,059	16,316		2	310	310	94	
기반시설	소 계		11,488	11,488						
	산책로	가	9,269	9,269						
	광장	가-1	249	249						
		가-2	473	473						
		가-3	92	92						
		가-4	84	84						
		가-5	72	72						
		가-6	84	84						
		가-7	92	92						
		가-8	23	23						
		가-9	27	27						
		가-10	360	360						
		가-11	49	49						
		가-12	131	131						
		가-13	105	105						
		가-14	378	378						
조경시설	소 계		-	-					10	
	퍼고라	①	전지역						10	
	화계	②								L=103m
휴양시설	소 계		475	475					48	
	야유회장	나-1	25	25						
		나-2	57	57						
		나-3	59	59						
		나-4	43	43						
		나-5	36	36						
		나-6	45	45						
		나-7	36	36						
		나-8	6	6						
		나-9	80	80						
		나-10	88	88						
	등의자	③							48	
운동시설	소 계		2,791	2,791					29	
	배드민턴장	다-1	420	420						2면
		다-2	425	425						2면
	다목적운동장	라	716	716						
	체력단련장	마-3	105	105					20	
		마-4	270	270						
		마-5	95	95						
	자연체험장	자-1	40	40						
		자-2	122	122						
		자-3	324	324						
		자-4	23	23						
		자-5	148	148						
		자-6	103	103						
	그물오르기	⑤-1							1	
	경사오르기	⑤-2							1	
	타잔그네	⑤-3							1	
	밧줄타기	⑤-4							1	
	마법의 다리	⑤-5							1	
	짚라이딩	⑤-6							1	
	버마브릿지	⑤-7							1	
	숲속광장	⑤-8							1	
	벽타기	⑤-9							1	
교양시설	소 계		869	869						
	야생조화원	바-1	772	772						
		바-2	97	97						
편익시설	소 계		105	105						
	약수터	사	105	105						
관리시설	소 계		588	588		2	310	310	7	
	안내판	④	-	-					(7)	
	주차장	아	197	197						
	관리사무소	차-1	288	288		1	172	172		
		차-2	103	103		1	138	138		
녹지및기타	소 계		84,743							

동선계획도(변경전)

북악산도시자연공원(성북지구)

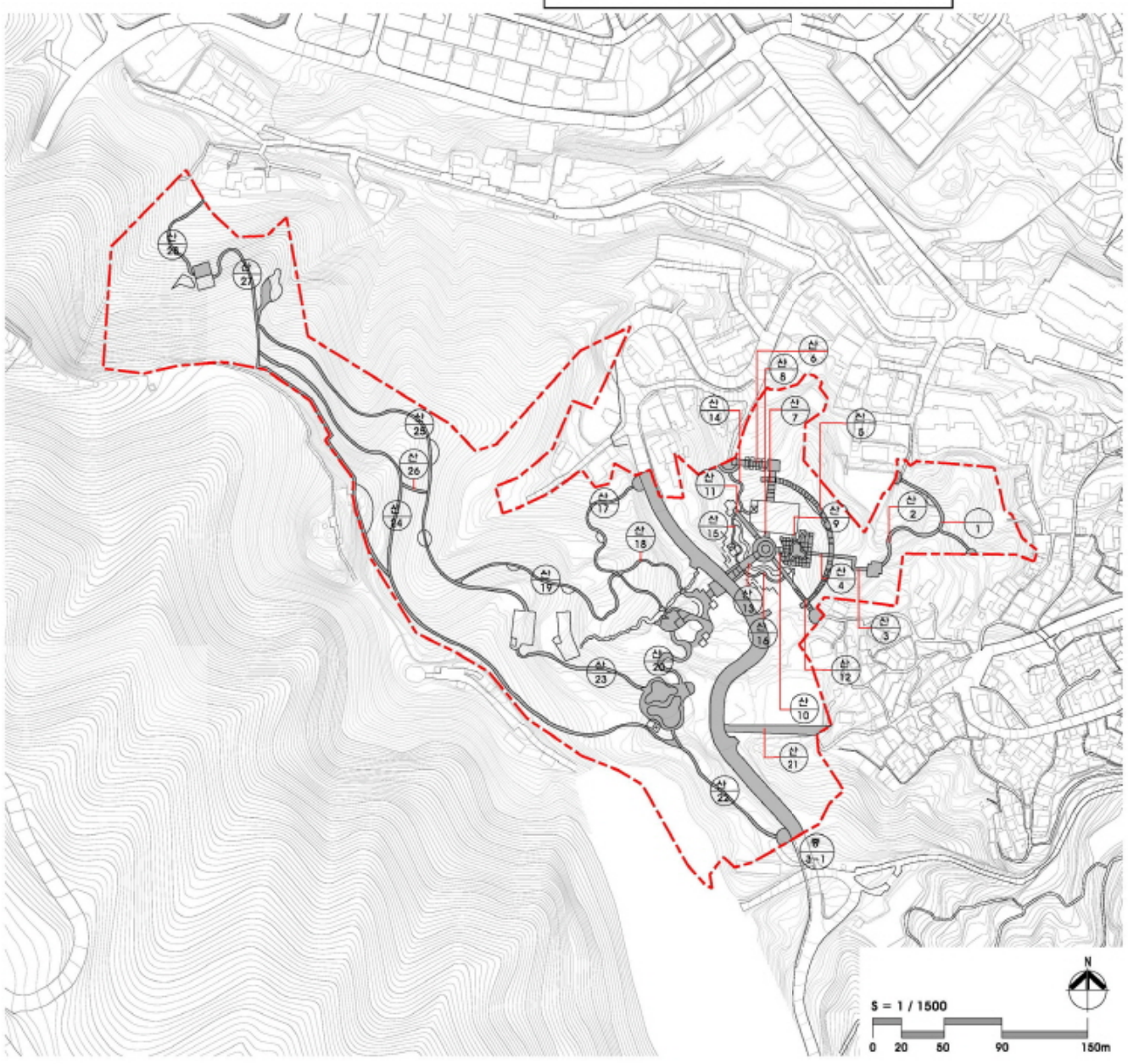

■ 동선 계획표

구분	등급	유형	번호	폭원(m)	연장(m)	면적(㎡)	시점	종점	비 고
합 계					2,835	8,580			
	소 계				310	3,720			
당초	종로	3	1	12	310	3,720	지구계	지구계	도시계획도로
	소 계				2,525	4,860			
당초	산책로	3	1	2	78	156	지구계	광장8	
당초	산책로	3	2	2	63	126	산책로1	광장3	
당초	산책로	3	3	2	33	66	광장3	산책로5	
당초	산책로	3	4	2	13	26	산책로5	광장2	
당초	산책로	3	5	3	116	348	산책로6	산책로12	
당초	산책로	3	6	4	33	132	광장6	광장5	
당초	산책로	3	7	5	28	140	광장5	다목적운동장	
당초	산책로	3	8	3	4	12	다목적운동장	광장1	
당초	산책로	3	9	3	3	9	다목적운동장	광장2	
당초	산책로	3	10	4	4	16	광장2	광장1	
당초	산책로	3	11	3	27	81	휴게소2	광장1	
당초	산책로	3	12	3	49	147	광장1	광장4	
당초	산책로	3	13	5	30	150	광장1	종로 3-1	
당초	산책로	3	14	1.5	40	60	광장6	다목적운동장	
당초	산책로	3	15	1.5	40	60	산책로11	산책로13	
당초	산책로	3	16	1.5	34	51	산책로12	산책로13	
당초	산책로	3	17	1.5	142	213	광장7	광장10	
당초	산책로	3	18	1.5	62	93	산책로17	광장10	
당초	산책로	3	19	1.5	170	255	산책로17	산책로13	
당초	산책로	3	20	3	70	210	광장10	광장13	
당초	산책로	3	21	5	80	400	지구계	종로 3-1	
당초	산책로	3	22	1.5	110	165	광장11	광장14	
당초	산책로	3	23	1.5	100	150	광장14	배드민턴장2	
당초	산책로	3	24	1.5	482	723	산책로22	산책로27	
당초	산책로	3	25	1.5	326	489	배드민턴장2	광장12	
당초	산책로	3	26	1.5	20	30	산책로25	산책로24	
당초	산책로	3	27	1.5	296	444	산책로24	약수터2	
당초	산책로	3	28	1.5	72	108	광장13	지구계	

동선계획도(변경후)

북악산도시자연공원(성북지구)

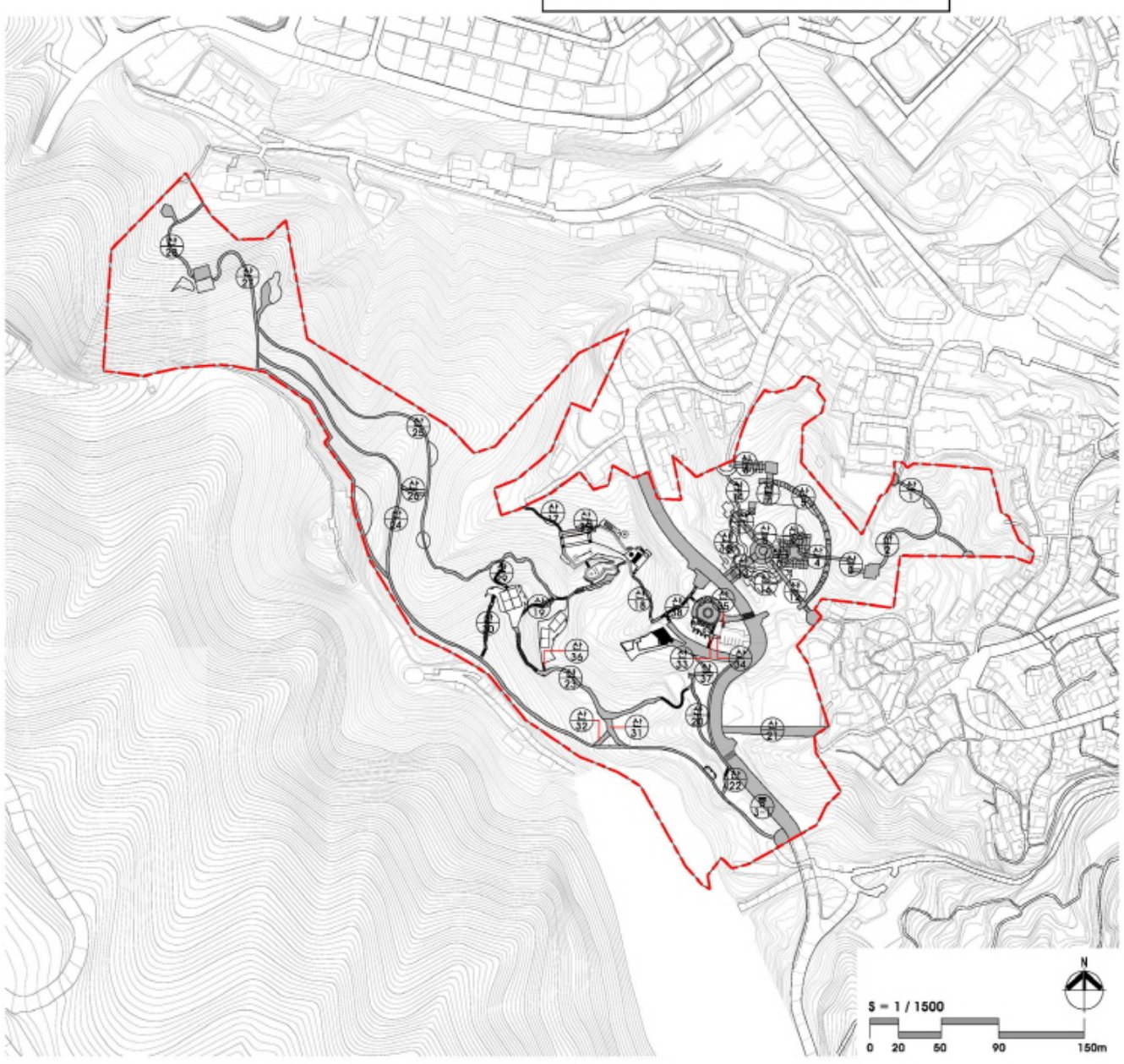

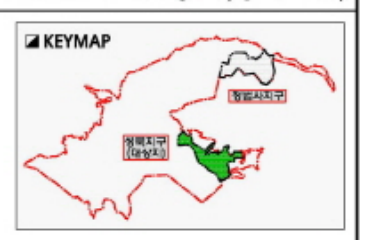

■ 동선 계획표

구분	등급	유형	번호	폭원(m)	연장(m)	면적(㎡)	시점	종점	비 고
합 계					3,120	9,269			
	소 계				310	3,720			
당초	종로	3	1	12	310	3,720	지구계	지구계	도시계획도로
	소 계				2,810	5,549			
당초	산책로	3	1	2	78	156	지구계	광장8	
당초	산책로	3	2	2	63	126	산책로1	광장3	
당초	산책로	3	3	2	33	66	광장3	산책로5	
당초	산책로	3	4	2	13	26	산책로5	광장2	
당초	산책로	3	5	3	116	348	산책로6	산책로12	
당초	산책로	3	6	4	33	132	광장6	광장5	
당초	산책로	3	7	5	28	140	광장5	다목적운동장	
당초	산책로	3	8	3	4	12	다목적운동장	광장1	
당초	산책로	3	9	3	3	9	다목적운동장	광장2	
당초	산책로	3	10	4	4	16	광장2	광장1	
당초	산책로	3	11	3	27	81	휴게소2	광장1	
당초	산책로	3	12	3	49	147	광장1	광장4	
당초	산책로	3	13	5	30	150	광장1	종로 3-1	
당초	산책로	3	14	1.5	40	60	광장6	다목적운동장	
당초	산책로	3	15	1.5	40	60	산책로11	산책로13	
당초	산책로	3	16	1.5	34	51	산책로12	산책로13	
변경	산책로	3	17	1.5	34	51	지구계	산책로39	(감162)
변경	산책로	3	18	1.5	32	48	산책로39	산책로38	(감45)
변경	산책로	3	19	2	29	58	산책로25	배드민턴장2	(감197)
변경	산책로	3	20	1.5	56	84	종로 3-1	산책로37	(감126)
당초	산책로	3	21	5	80	400	지구계	종로 3-1	
변경	산책로	3	22	2	19	38	종로 3-1	산책로24	(감127)
변경	산책로	3	23	3	178	534	산책로20	배드민턴장2	(증384)
변경	산책로	3	24	1.5	542	813	광장11	산책로27	(증90)
변경	산책로	3	25	1.5	374	561	산책로39	광장12	(증72)
당초	산책로	3	26	1.5	20	30	산책로25	산책로24	
당초	산책로	3	27	1.5	296	444	산책로24	약수터2	
당초	산책로	3	28	1.5	72	108	광장13	지구계	
신설	산책로	3	29	1.5	26	39	산책로25	배드민턴장2	
신설	산책로	3	30	2	45	90	산책로24	배드민턴장2	
신설	산책로	3	31	3	24	72	산책로24	산책로23	
신설	산책로	3	32	3	10	30	산책로24	산책로31	
신설	산책로	3	33	1.5	18	27	광장10	광장14	
신설	산책로	3	34	1.5	6	9	주차장	산책로33	
신설	산책로	3	35	1.5	4	6	주차장	광장10	
신설	산책로	3	36	1.5	6	9	배드민턴장1	산책로23	
신설	산책로	3	37	1.5	40	61	광장14	산책로20	
신설	산책로	3	38	1.5	54	81	광장7	산책로18	
신설	산책로	3	39	1.5	250	376	산책로18	자연체험장3	

시설물배치계획도(변경전)

북악산도시자연공원(성북지구)

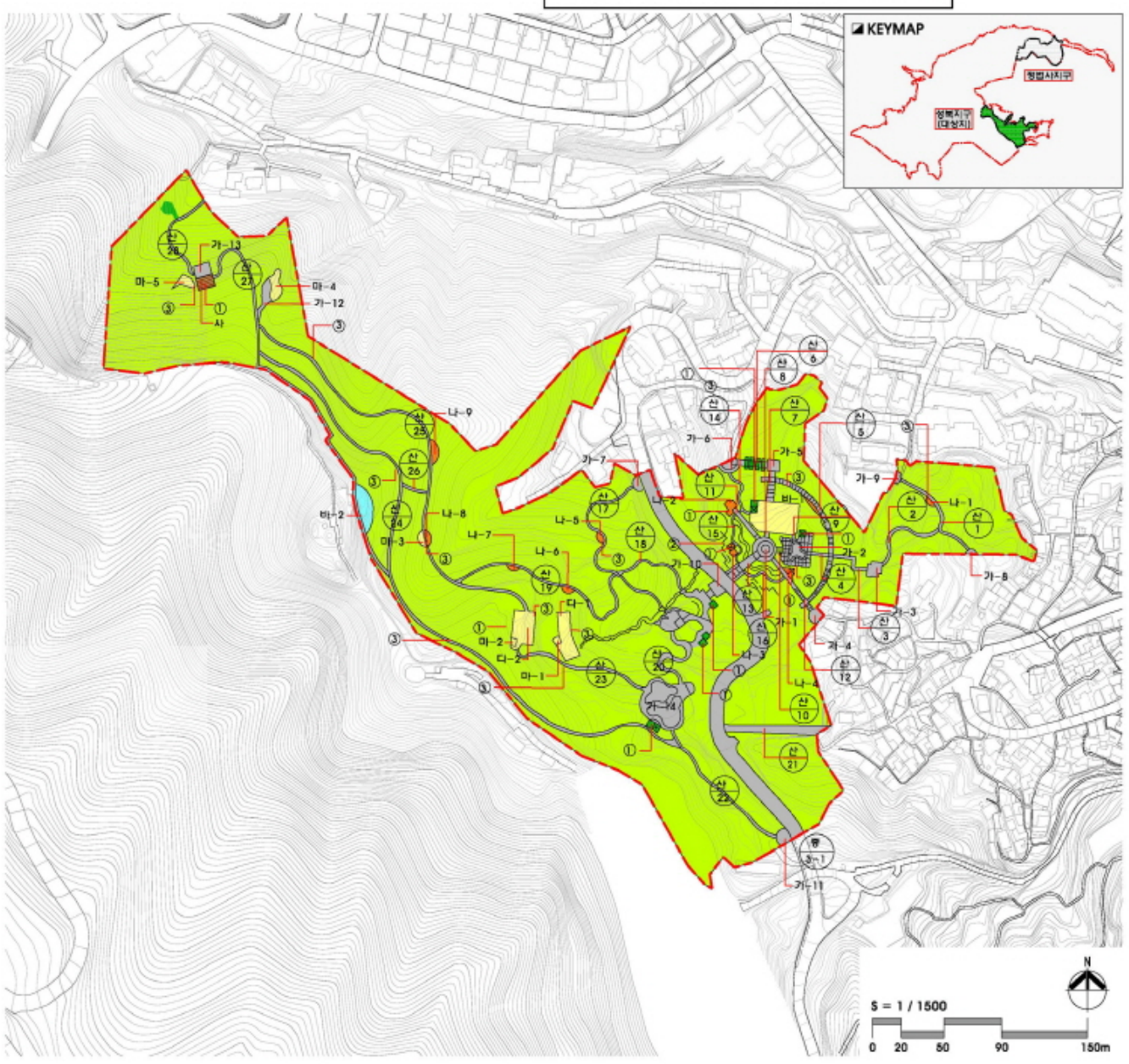

■ 범례

구 분	시 설 명	부 호	부지면적	시설면적	공작물 (기)	비고
총 계			101,059	15,212	88	
기반시설	소 계		11,942	11,942		
	산책로	가	8,580	8,580		14개소
	광장	가-1	249	249		
		가-2	473	473		
		가-3	92	92		
		가-4	84	84		
		가-5	72	72		
		가-6	84	84		
		가-7	41	41		
		가-8	23	23		
		가-9	27	27		
		가-10	925	925		
		가-11	49	49		
		가-12	131	131		
		가-13	105	105		
		가-14	1,007	1,007		
조경시설	소 계		(395)	(395)	14	
	파고라	①	(324)	(324)	14	23.15(1개)
	화계	②	(71)	(71)		L=103m
휴양시설	소 계		349	349	44	9개소
	휴게소	나-1	25	25		
		나-2	57	57		
		나-3	59	59		
		나-4	43	43		
		나-5	24	24		
		나-6	25	25		
		나-7	30	30		
		나-8	6	6		
		나-9	80	80		
	평의자	③			44	
운동시설	소 계		1,947	1,947	23	
	배드민턴장	다-1	342	342		2면
		다-2	370	370		2면
	다목적운동장	라	716	716	23	5개소
	체력단련장	마-1	23			
		마-2	26			
		마-3	105			
		마-4	270			
		마-5	95			
교양시설	소 계		869	869		2개소
	야생초화원	바-1	772	772		
		바-2	97	97		
편익시설	소 계		105	105		
	약수터	사	105	105		
관리시설	소 계		-	-	7	
	안내판	④	-	-	(7)	
녹지및기타	소 계		85,847			

시설물배치계획도(변경후)

북악산도시자연공원(성북지구)

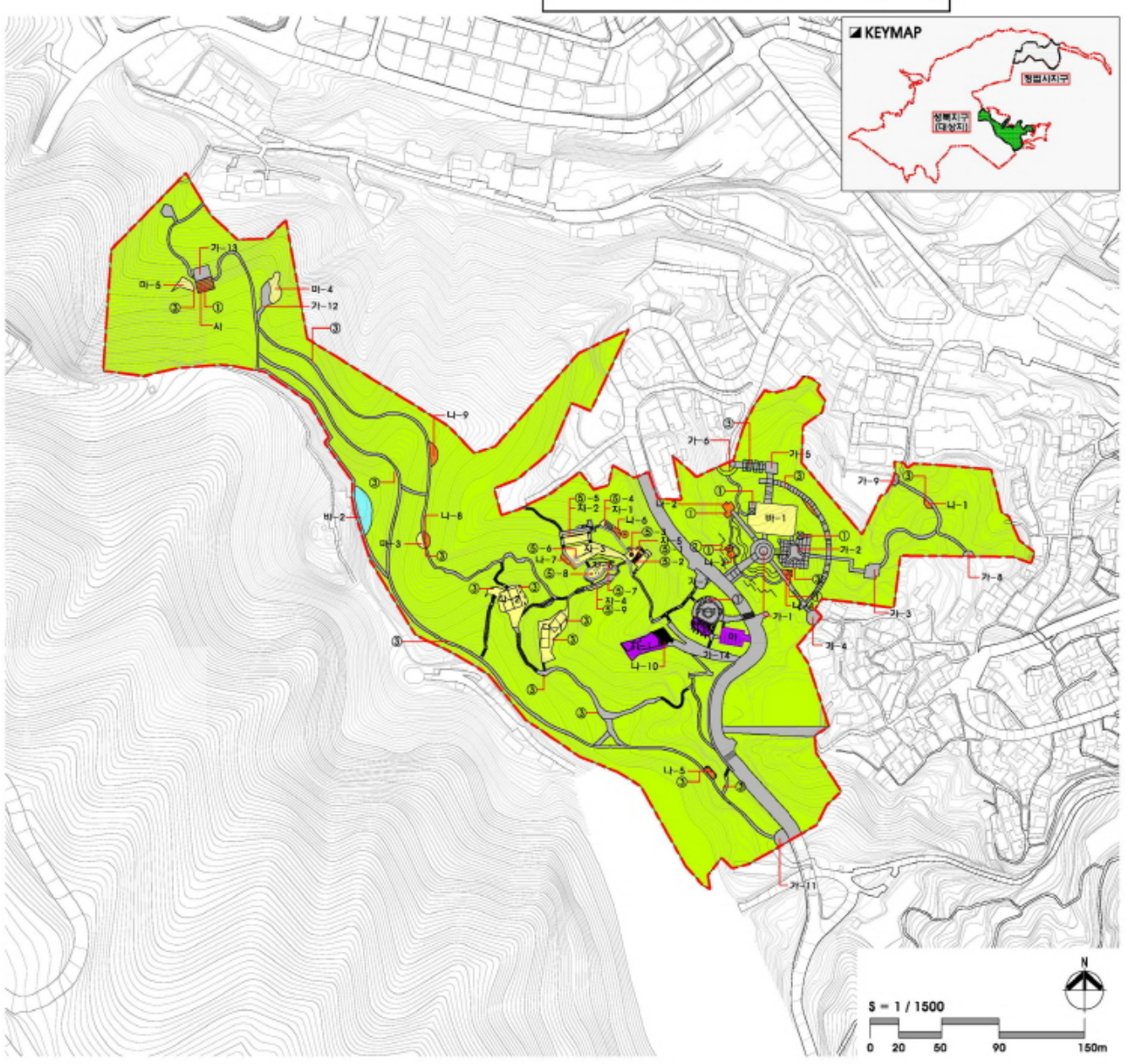

■ 범례

구 분	시 설 명	부 호	부지면적	시설면적	공작물 (기)	비고
총 계			101,059	16,316	94	
기반시설	소 계		11,488	11,488		
	산책로	가	9,269	9,269		
	광장	가-1	249	249		
		가-2	473	473		
		가-3	92	92		
		가-4	84	84		
		가-5	72	72		
		가-6	84	84		
		가-7	92	92		
		가-8	23	23		
		가-9	27	27		
		가-10	360	360		
		가-11	49	49		
		가-12	131	131		
		가-13	105	105		
		가-14	378	378		
조경시설	소 계		-	-	10	
	파고라	①	편지역		10	
	화계	②				L=103m
휴양시설	소 계		475	475	48	
	야유회장	나-1	25	25		
		나-2	57	57		
		나-3	59	59		
		나-4	43	43		
		나-5	36	36		
		나-6	45	45		
		나-7	36	36		
		나-8	6	6		
		나-9	80	80		
		나-10	88	88		
	평의자	③			48	
운동시설	소 계		2,791	2,791	29	
	배드민턴장	다-1	420	420		2면
		다-2	425	425		2면
	다목적운동장	라	716	716		
	체력단련장	마-3	105	105	20	
		마-4	270	270		
		마-5	95	95		
	자연체험장	자-1	40	40		
		자-2	122	122		
		자-3	324	324		
		자-4	23	23		
		자-5	148	148		
		자-6	103	103		
	그물오르기	⑤-1			1	
	경사오르기	⑤-2			1	
	타잔그네	⑤-3			1	
	밧줄타기	⑤-4			1	
	마법의 다리	⑤-5			1	
	짚라이닝	⑤-6			1	
	버마브릿지	⑤-7			1	
	숲속공방	⑤-8			1	
	벽타기	⑤-9			1	
교양시설	소 계		869	869		
	야생초화원	바-1	772	772		
		바-2	97	97		
편익시설	소 계		105	105		
	약수터	사	105	105		
관리시설	소 계		588	588	7	
	안내판	④	-	-	(7)	
	주차장	마	197	197		
	관리사무소	차-1	288	288		
		차-2	103	103		
녹지및기타	소 계		84,743			

◈ 서울특별시고시 제2018-25호

정비구역등 해제 및 지형도면 고시

「도시 및 주거환경정비법」 제3조의 규정에 따라 수립된 '2010 서울특별시 도시·주거환경정비 기본계획(주택재건축사업부문)'에서 지정된 송파구 송파동 100번지 일대 주택재건축 정비구역 등에 대하여 같은법 제4조의3(정비구역등 해제) 제1항 제2호 다목에 따라 해제하고, 같은법 제4조의3 제7항 및 「토지이용규제기본법」 제8조에 따라 해제 및 지형도면을 고시합니다.

2018년 1월 25일
서 울 특 별 시 장

1. 주택재건축 정비예정구역 및 정비구역 해제 : 1개 구역
가.「도시 및 주거환경정비법」 제4조의3 제1항 제2호 다목

구역해제 현황

□ 정비예정구역 변경(해제)

구분	구역 번호	동명	지번	면적 (㏊)	계획용적률 (%)	건폐율 (%)	층수	추진 단계	주택 유형	정비예정(변경)구역지정일 (고시번호)
기정	6	송파동	100	2.5	190 이하	60 이하	7층	2	단독	2010.11.25. (서고시 2010-425호)
변경	해 제									

□ 정비구역 변경(해제)

구분	구 역 명	위 치	사업방식	면 적(㎡)	정비구역지정일 (고시번호)
기정	송파동 100번지 주택재건축 정비구역	송파구 송파동 100번지 일대	주택재건축	24,924.7	2014.6.19. (서고시 2014-227호)
변경	해제				

□ 정비계획 변경(해제)
○ 용도지역·지구(구역지정 이전상태로 환원)
○ 토지이용계획 : 폐지(구역지정 이전상태로 환원)

결정 구분	구 분		면적(㎡)	구성비(%)	비고
기정	합 계		24,924.7	100.0	
	정비기반 시 설	소 계	5,138.7	20.6	
		도 로	3,630.7	14.6	
		소공원	1,508.0	6.0	
	택 지 (획 지)	소 계	19,786.0	79.4	
		획지1	19.786.0	79.4	공동주택 및 부대복리시설
변경	정비구역 해제에 따른 폐지				

구역해제 현황

○ 건축시설계획(폐지)

결정 구분	구역구분		획지 구분		위치	주된용도	건폐율 (%)	용적률 (%)	높이(m) 층수	비고
	명칭	면적(㎡)	명칭	면적(㎡)						
기정	송파동 100번지 주택재건축 정비사업 구역	24,924.7	획지1	19,786.0	송파구 송파동 100번지 일대	공동주택 및 부대복리시설	30 이하	250 이하	42m이하 평균13층이하 (최고 14층)	
변경	정비구역 해제에 따른 폐지									

※「도시 및 주거환경정비법」제4조의3제5항에 따라 정비구역등이 해제된 경우에는 정비계획으로 변경된 용도지역, 정비기반시설 등은 정비구역 지정 이전의 상태로 환원

2. 지형도면(해제) : 첨부 도면과 같음

3. 구역 지정의 실효 사유와 실효일
   ○ 실효사유 :「도시 및 주거환경정비법」제4조의3에 의한 정비구역등 해제
   ○ 실 효 일 : 고시일

4. 시민의 열람편의를 위하여 고시 관련 세부내용은 서울특별시 도시재생본부 주거사업과 (☎2133-7229)와 송파구 주거재생과(☎2147-2898)에 관계도서를 비치하여 열람하고 있습니다.

정비구역등 해제 도면

□ 송파동100번지 주택재건축 정비구역

○ 위치도(송파구 송파동 100번지 일대)

○ 정비구역도(해제)

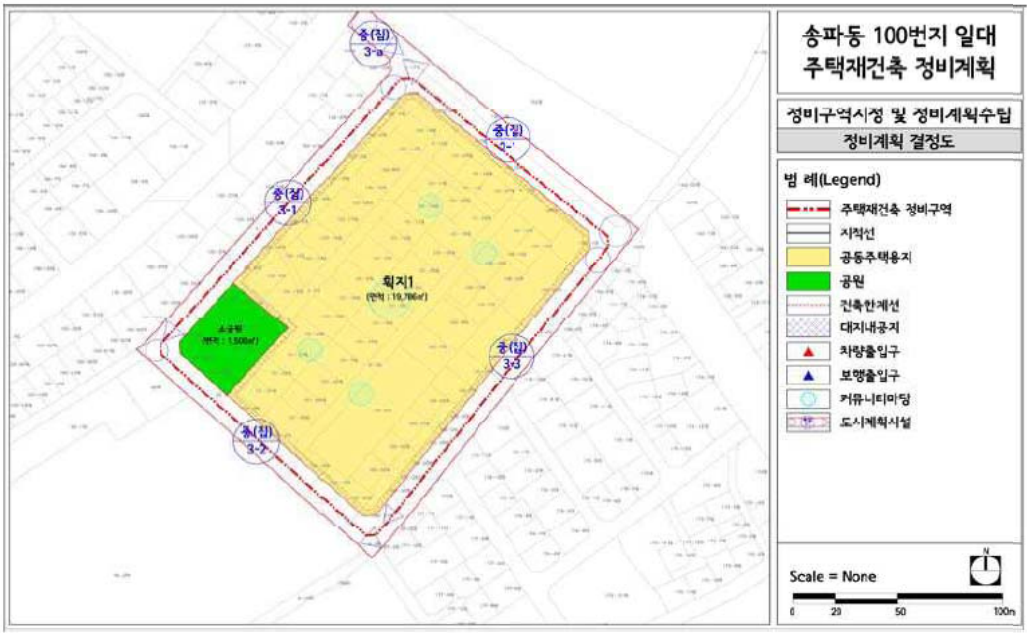

◈ 서울특별시고시 제2018-26호

문래근린공원 조성계획결정(변경) 및 지형도면 고시

건설부고시 제172호(1982.4.28)로 도시계획시설(공원)로 최초결정되고 서울특별시고시 제2008-163호(2008.5.15.)로 조성계획결정(변경)된 문래근린공원에 대하여 「도시공원 및 녹지 등에 관한 법률」제16조의2 규정에 따라 다음과 같이 공원조성계획을 결정(변경)하고 지형도면을 고시합니다.

2018년 1월 25일
서 울 특 별 시 장

1. 결정취지
   - 「도시공원 및 녹지 등에 관한 법률」 제16조의2 규정에 의한 문래근린공원 조성계획(변경)에 관한 사항으로 게이트볼장, 모래놀이터 등 현황시설을 반영하여 공원이용을 활성화하고자 함

2. 위　치 : 서울특별시 영등포구 문래동3가 66 일대

3. 면　적 : 23,611㎡

4. 조성계획결정 조서 및 도면 : 따로 붙임
   ※ 첨부된 도면은 참고용 도면이므로 측량 또는 그 밖의 용도로 사용할 수 없음

5. 열람 장소
   서울특별시 공원조성과(☎2133-2076) 및 영등포구 푸른도시과(☎2670-3758)에서 관련 도서를 열람할 수 있습니다.

문래근린공원 조성계획결정(변경) 조서

가. 총괄표(위치: 서울시 영등포구 문래동 3가 66번지 일대)

구 분		변경전						변경후						비 고
		부지면적 (㎡)	시설면적 (㎡)	건축물			공작물 (기)	부지면적 (㎡)	시설면적 (㎡)	건축물			공작물 (기)	
				동수(동)	바닥면적 (㎡)	연면적 (㎡)				동수(동)	바닥면적 (㎡)	연면적 (㎡)		
계		23,611.0	7,668.2	2	354.95	351.80	121	23,611.0	8,826.65	2	354.95	351.80	175	증 1,158.45㎡
기반시설	소 계	3,835.3	3,835.3					4,533.8	4,533.8					증 698.5㎡
	도 로	(3,147.2)	(3,147.2)					3,357.6	3,357.6					증 210.4㎡
	광 장	(688.1)	(688.1)					1,176.2	1,176.2					증 488.1㎡
조경시설		506.6	506.6				6	606.2	606.2				5	증 99.6㎡
휴양시설		266.0	266.0				54	470.0	470.0				101	증 204㎡
유희시설		198.4	198.4				1	539.0	539.0				5	증 340.6㎡
운동시설		937.5	937.5				7	844.3	844.3				8	감 93.2㎡
교양시설		9.0	9.0					9.0	9.0					
편익시설		1,595.4	1,595.4	1	35	35		1,504.4	1,504.4	1	35	35	3	감 91㎡
관리시설		319.95	319.95	1	319.95	316.8	52	319.95	319.95	1	319.95	316.8	52	
녹지 및 기타		15,942.8					1	14,784.35					1	감 1,158.45㎡
시설율 (법정 40%)		(7,668.2㎡ / 23,611.0㎡) x 100% = 32.5%						(8,826.65㎡ / 23,611.0㎡) x 100% = 37.38%						증 4.88%
건폐율 (법정 20%)		(354.95㎡ / 23,611.0㎡) x 100% = 1.5%						(354.95㎡ / 23,611.0㎡) x 100% = 1.5%						

나. 시설조서

구 분		변경전 부호	위치	부지면적(㎡)	시설면적(㎡)	구조	규모	건축물(㎡) 바닥면적	연면적	공작물(기)	변경후 부호	위치	부지면적(㎡)	시설면적(㎡)	구조	규모	건축물(㎡) 바닥면적	연면적	공작물(기)	비 고
합 계				23,611.0	7,668.2		2	355	352	121			23,611.0	8,826.65		2	354.95	351.80	175	증 1,158.45㎡
기반시설	소 계			3,835.3	3,835.3								4,533.8	4,533.8						증 698.5㎡
	도 로	-	전지역	3,147.2	3,147.2						-	전지역	3,357.6	3,357.6						증 210.4㎡
	광 장	가	4개소	688.1	688.1						가	5개소	1,176.2	1,176.2						증 488.1㎡
	모임광장	가-1	문래동66-3외2필지	(532.4)	(532.4)	화강석					가-1	문래동66-3외2필지	(731.5)	(731.5)	고무칩					증 199.1㎡
	진입광장	가-2	문래동66	(31.8)	(31.8)	화강석					가-2	문래동66	(31.8)	(31.8)	화강석					
	휴게광장1	가-3	문래동61	(95.0)	(95.0)	점토블럭					가-3	문래동61	(95.0)	(95.0)	점토블럭					
	휴게광장2	가-4	문래동61	(28.9)	(28.9)	점토블럭					가-4	문래동61	(28.9)	(28.9)	점토블럭					
	다목적광장										가-5	문래동66-3외2필지	(289.0)	(289.0)	소형고압블럭					현황반영
조경시설	소 계			506.6	506.6					6			606.2	606.2					5	증 99.6㎡
	방지습지	나	문래동66외2필지	357.0	357.0						나	문래동66외2필지	360.6	360.6						증 3.6㎡
	생태개울	다	문래동66외1필지	149.6	149.6						다	문래동66	149.6	149.6						
	막구조파고라	①	라.휴게소			STS+막				1	①	아-5.체력단련장			STS+막				1	
	조합파고라	②	가-3.휴게광장1			목재				1	②	가-3.휴게광장1			목재				1	
	팔각정자	③	문래동66			목재				1	③	라-2.휴게소			목재				1	
	사각파고라	④	가-1.모임광장			목재				1	④	라-1.휴게소			목재				1	
	목교1	⑤	문래동66			목재				1	⑤	문래동66			목재				1	
	목교2	⑥	문래동66			목재				1										폐지

구 분		변경 전									변경 후									비 고
		부호	위치	부지면적 (㎡)	시설면적 (㎡)	구조	규모	건축물 (㎡) 바닥면적	건축물 (㎡) 연면적	공작물 (기)	부호	위치	부지면적 (㎡)	시설면적 (㎡)	구조	규모	건축물 (㎡) 바닥면적	건축물 (㎡) 연면적	공작물 (기)	
조경시설	그늘시렁		문래동66-3 외1필지																	폐지
	데크로드		문래동66-3 외1필지								㉘	문래동66외1 필지	96.0	96.0						현황반영
휴양시설	소 계			266.0	266.0					54			470.0	470.0					101	증 204㎡
	휴게소	라	문래동66-3 외2필지	(266.0)	(266.0)	점토 블럭					라	문래동66-3외2 필지	349.0	349.0	점토 블럭					증 83㎡
											하	4개소	121.0	121.0	점토 블럭					현황반영
휴양시설											하-1	문래동66-3	(30.0)	(30.0)	점토 블럭					현황반영
											하-2	문래동66	(49.0)	(49.0)	점토 블럭					현황반영
											하-3	문래동66	(21.0)	(21.0)	점토 블럭					현황반영
											하-4	문래동66-3	(21.0)	(21.0)	점토 블럭					현황반영
	스탠드	⑦	문래동66			석재				1										폐지
	앉음벽	⑧	가-2.진입 광장			목재+ 석재				2	⑧	가-2.진입광장			목재+ 석재				2	H450 xW400
	조형앉음벽										㉙	문래동66외1 필지			목재+ 석재				2	H450 xW1000
	웨이브벤치	⑨	문래동60외1 필지			목재+ 석재				9										폐지
	등의자	⑩	전지역			목재				28	⑩	전지역			목재				83	
	평의자	⑪	전지역			목재				12	⑪	전지역			목재				12	
	관찰데크	⑫	문래동74외2 필지			목재				1	⑫	문래동74외1 필지			목재				1	
	전망데크	⑬	문래동66외1 필지			목재				1	⑬	문래동66외1 필지			목재				1	

구분		변경전 부호	위치	부지면적(㎡)	시설면적(㎡)	구조	규모	건축물(㎡) 바닥면적	연면적	공작물(기)	변경후 부호	위치	부지면적(㎡)	시설면적(㎡)	구조	규모	건축물(㎡) 바닥면적	연면적	공작물(기)	비고
유희시설	소 계			198.4	198.4					1			539.0	539.0					5	증 340.6㎡
	어린이 놀이터	마	문래동66외1필지	198.4	198.4	고무블럭					마	문래동60외1필지	364.0	364.0	고무칩					증 165.6㎡
	조합놀이대	⑭	마.어린이놀이터			폴리에틸렌				1										폐지
	모래놀이터										카	문래동66	175.0	175.0	모래					현황반영
	경사 미끄럼대										㉚	마.어린이 놀이터			STS+PE				2	현황반영
	네트오르기										㉛	마.어린이 놀이터			목재+로프				1	현황반영
	유아 미끄럼틀										㉜	마.어린이 놀이터			STS+PE				1	현황반영
	모험놀이대										㉝	마.어린이 놀이터			목재+로프				1	현황반영
운동시설	소 계			937.5	937.5					7			844.3	844.3					8	감 93.2㎡
	청소년 농구장	바	문래동66-3외2필지	289.0	289.0	우레탄														폐지
	배드민턴장	사	문래동73-1	539.8	539.8	우레탄					사	문래동73-1	430.0	430.0	우레탄					감 109.8㎡
	체력단련장	아	6개소	108.7	108.7	점토블럭					아	4개소	74.3	74.3	점토블럭					감 34.4㎡
	체력단련장	아-1	문래동76-9	(18.5)	(18.5)	점토블럭					아-1	문래동76-9	(18.5)	(18.5)	점토블럭					
	체력단련장	아-2	문래동66-3	(17.7)	(17.7)	점토블럭					아-2	문래동66-3	(17.7)	(17.7)	점토블럭					

구분		변경전 부호	위치	부지면적(㎡)	시설면적(㎡)	구조	규모	건축물(㎡) 바닥면적	연면적	공작물(기)	변경후 부호	위치	부지면적(㎡)	시설면적(㎡)	구조	규모	건축물(㎡) 바닥면적	연면적	공작물(기)	비고
운동시설	체력단련장	아-3	문래동74	(18.6)	(18.6)	점토블럭					아-3	문래동74	(18.6)	(18.6)	점토블럭					
	체력단련장	아-4	문래동66	(18.8)	(18.8)	점토블럭					아-4	문래동66-3	(19.5)	(19.5)	점토블럭					증 0.7㎡
	체력단련장	아-5	문래동66	(17.0)	(17.0)	점토블럭														폐지
	체력단련장	아-6	문래동73-1	(18.1)	(18.1)	점토블럭														폐지
	농구대	⑯	바.청소년농구장			철재				1										폐지
	오버턴스트레칭	⑰	아-1.체력단련장			철재				1	⑰	아-4.체력단련장			철재				1	
	체어웨이트	⑱	아-2.체력단련장			철재				1	⑱	아-2.체력단련장			철재				1	
	트리플트위스트	⑲	아-3.체력단련장			철재				1	⑲	아-1.체력단련장			철재				2	
	크로스컨트리	⑳	아-4.체력단련장			철재				1	⑳	아-1.체력단련장			철재				1	
	트윈바디싣업	㉑	아-5.체력단련장			철재				1	㉑	아-2.체력단련장			철재				2	
	트윈워밍암	㉒	아-6.체력단련장			철재				1	㉒	아-3.체력단련장			철재				1	
	게이트볼장										타	문래동60-1외 2필지	340.0	340.0	인조잔디					현황반영
교양시설	소계			9.0	9.0								9.0	9.0						
	동상	자	문래동73-1	9.0	9.0	박정희대통령상					자	문래동73-1	9.0	9.0	박정희대통령상					

구 분		변경 전									변경 후									비 고
		부호	위치	부지면적 (㎡)	시설면적 (㎡)	구조	규모	건축물 (㎡) 바닥면적	건축물 (㎡) 연면적	공작물 (기)	부호	위치	부지면적 (㎡)	시설면적 (㎡)	구조	규모	건축물 (㎡) 바닥면적	건축물 (㎡) 연면적	공작물 (기)	
편익시설	소 계			1,595.4	1,595.4		1동	35	35				1,504.4	1,504.4		1동	35	35	3	감 91㎡
	주차장 (기존)	차	문래동60-2 외4필지	1,520.0	1,520.0	아스콘					차	문래동60-2외4 필지	1,418.0	1,418.0	아스콘					감 102㎡
	화장실	1	문래동60-2	75.4	75.4	슬라브 위조적조	1동	35	35		1	문래동60-2	75.4	75.4	슬라브 위조적조	1동	35	35		
	음수장										파	2개소	11.0	11.0						현황반영
											파-1	카.모래놀이터	(7.0)	(7.0)						현황반영
											파-2	문래동73-1	(4.0)	(4.0)						현황반영
	음수대										㉞				석재				3	
관리시설	소 계			319.95	319.95		1동	319.95	316.80	52			319.95	319.95		1동	319.95	316.80	52	
	관리사무소	2	문래동73-1	319.95	319.95	목재+ 아스팔트쉥글	1동	319.95	316.80		2	문래동73-1	319.95	319.95	목재+ 아스팔트쉥글	1동	319.95	316.80		
	종합안내판	㉓	문래동61			목재				1	㉓	문래동61			목재				1	
	조명등		전지역			STS				36		전지역			STS				36	
	휴지통	㉔	전지역			목재				5	㉔	전지역			목재				5	
	표지판																			폐지
	동상보호책					철재									철재					
	볼라드	㉕	문래동66-3 외2필지			석재				9	㉕	문래동66-3외2 필지			석재				9	
	조형담장	㉖	문래동74외1 필지			석재				1	㉖	문래동74외1필 지			석재				1	
녹지 및 기타	소 계			15,942.8						1			14,784.35						1	감 1,158.45㎡
	녹지		전지역	15,942.8								전지역	14,784.35							감 1,158.45㎡
	물레상징 조형물	㉗	문래동74			목재				1	㉗	문래동74			목재				1	

다. 도로조서

구분	등급	류별	번호	폭원 (m)	연장 (m)	면적 (㎡)	기능	기점	종점	비고
당초	합계				1,326.3	3,147.2				
변경					1,389.3	3,357.6				
당초	소로	계			579.3	1,279.7				
변경					483.0	928.2				
당초		1	1	12.0	14.0	168.0	주진입로	서측경계부	가-1.모임광장	
폐지		1	1							
당초		2	1	9.0	18.5	166.5	주진입로	동측경계부	가-1.모임광장	
폐지		2	1							
당초		3	1	7.0	8.0	56.0	부진입로	동측경계부	산책로1	
변경		3	1	7.0	8.5	59.5	부진입로	동측경계부	산책로1	
당초		3	2	2.5	25.5	63.8	산책로	산책로5	산책로4	
변경		3	2	3.0	21.0	63.0	산책로	산책로5	산책로4	
당초		3	3	2.5	20.0	50.0	연결로	산책로5	소로3-4	
변경		3	3	2.5	2.0	5.0	연결로	소로3-21	소로3-4	
당초		3	4	2.0	35.0	70.0	연결로	산책로4	산책로4	
변경		3	4	2.5	73.0	182.5	연결로	산책로4	산책로4	
당초		3	5	2.0	5.0	10.0	연결로	산책로5	산책로4	
변경		3	5	2.0	36.0	72.0	산책로	산책로5	산책로4	
당초		3	6	2.0	10.0	20.0	부진입로	가-2.진입광장	산책로5	
변경		3	6	2.0	5.0	10.0	산책로	가-2.진입광장	산책로5	
당초		3	7	1.5	69.0	103.5	산책로	동측경계부	산책로5	
변경		3	7	3.2	15.0	48.0	산책로	동측경계부	산책로5	
당초		3	8	1.5	66.7	100.1	산책로	소로3-3	산책로5	
변경		3	8	1.5	8.5	12.8	산책로	소로3-9	산책로5	
당초		3	9	1.5	36.0	54.0	연결로	소로3-4	소로3-8	
변경		3	9	1.5	32.5	48.8	연결로	소로3-4	소로3-2	
당초		3	10	1.5	49.0	73.5	산책로	소로2-1	바.청소년농구장	
변경		3	10	1.5	44.0	66.0	산책로	가.모임광장	바.청소년농구장	
당초		3	11	1.5	14.0	21.0	연결로	소로3-12	라.휴게소	
변경		3	11	1.5	15.0	22.5	연결로	소로3-14	소로3-15	
당초		3	12	1.5	41.5	62.3	산책로	산책로2	산책로1	
변경		3	12	1.5	33.0	49.5	산책로	산책로2	산책로1	

구분	등급	류별	번호	폭원 (m)	연장 (m)	면적 (㎡)	기능	기점	종점	비고
당초	소로	3	13	1.5	5.0	7.5	연결로	산책로1	소로3-11	
폐지		3	13							
당초		3	14	1.5	28.5	42.8	산책로	산책로1	산책로1	
변경		3	14	1.5	53.3	80.0	산책로	산책로1	아-5.체력단련장	
당초		3	15	1.5	20.0	30.0	산책로	소로3-14	산책로1	
변경		3	15	1.5	51.0	76.5	산책로	소로3-12	아-5.체력단련장	
당초		3	16	1.5	33.0	49.5	연결로	가-4.휴게광장2	소로3-21	
변경		3	16	1.5	27.5	41.3	산책로	가-4.휴게광장2	소로3-19	
당초		3	17	1.5	16.5	24.8	연결로	소로3-21	가-3.휴게광장1	
변경		3	17	1.5	20.0	30.0	산책로	소로3-19	가-3.휴게광장1	
당초		3	18	1.5	16.0	24.0	산책로	산책로4	산책로4	
폐지		3	18							
당초		3	19	1.5	37.5	56.3	산책로	산책로1	산책로2	
변경		3	19	1.5	33.5	50.3	산책로	산책로1	산책로2	
당초		3	20	2.5	10.6	26.4	산책로	산책로5	사.배드민턴장	
폐지		3	20							
신설		3	21	2.5	4.2	10.5	연결로	산책로1	소로3-3	
당초	산책로	계			747.0	1,867.5				
변경					906.3	2,429.4				
당초			1	2.5	158.5	396.3	산책로	1.화장실	소로2-1	
변경			1	2.5	168.5	421.3	산책로	차.주차장	가-1.모임광장	
당초			2	2.5	150.5	376.3	산책로	차.주차장	바.청소년농구장	
당초			3	2.5	9.0	22.5	산책로	바.청소년농구장	소로1-1	
변경			3	2.5	9.5	23.8	산책로	바.청소년농구장	가-1.모임광장	
당초			4	2.5	197.0	492.5	산책로	소로1-1	2.관리사무소	
변경			4	3.0	201.0	603.0	산책로	가-1.모임광장	산책로5	
당초			5	2.5	232.0	580.0	산책로	2.관리사무소	소로2-1	
변경			5	3.0	208.0	624.0	산책로	가-1.모임광장	북측경계부	

구분	등급	류별	번호	폭원 (m)	연장 (m)	면적 (㎡)	기능	기점	종점	비고
신설	산책로		6	2.0	21.5	43.0	산책로	산책로5	산책로7	
신설			7	1.5	49.0	73.5	산책로	산책로6	산책로6	
신설			8	2.0	1.5	3.0	산책로	산책로5	산책로7	
신설			9	2.0	15.5	31.0	산책로	산책로7	소로3-7	
신설			10	3.0	14.5	43.5	산책로	산책로5	2.관리사무소	
신설			11	4.0	28.0	112.0	산책로	산책로12	산책로12	
신설			12	2.0	3.5	7.0	산책로	산책로5	산책로11	
신설			13	1.5	10.0	15.0	산책로	소로3-2	산책로11	
신설			14	1.5	5.3	8.0	산책로	산책로4	산책로11	
신설			15	1.2	12.5	15.0	산책로	산책로4	서측경계부	
신설			16	4.0	7.5	30.0	산책로	산책로1	소로3-10	

조성계획도(변경전)

문래근린공원

SCALE=1/600

■ 범 례

시설구분		시설대장	총사업비	비고
총 계			25,611.0	100%
시설소계			7,668.2	도로및 주차장 (23.94%)
도로,주차장		도로 및 주차장	3,875.3	16.2%
조경시설		녹지공지에 1종	556.0	2.1%
휴양시설		조지소	284.0	1.1%
운동시설		어린이놀이터	158.4	0.8%
운동시설		게이트볼구장외 3종	551.5	4.3%
교양시설		동상	5.0	0.0%
편익시설		화장실외 1종	1,585.4	6.8%
관리시설		관리사무소	173.95	1.7%
녹지및개방지			15,902.8	녹지율 (62.1%)

번호	명칭
가	동 정
가-1	보행광장
가-2	문암동정
가-3	조적동정1
가-4	조적동정2
나	상가소
다	정자동
라	조지소
마	어린이놀이터
바	청소년놀이장
사	버스전용주차

번호	명칭
아	녹지산책장
아-1	녹지산책장
아-2	녹지산책장
아-3	녹지산책장
아-4	녹지산책장
아-5	녹지산책장
아-6	녹지산책장
아-7	녹지산책장
아-8	녹지산책장
아-9	녹지산책장
자	주차장
1	화장실
2	관리사무소

구분	시설명
①	작고조각,의자
②	소정자,의자
③	정자,의자
④	시민의자
⑤	학교
⑥	문암동 정자
⑦	소정자
⑧	정자의자
⑨	테이블,의자
⑩	등나무
⑪	정자의자
⑫	산책의자
⑬	산책의자
⑭	소정자,의자
⑮	시계소

구분	시설명
⑯	농구대
⑰	게임,청소년시설
⑱	휴양간이쉼터
⑲	소정자
⑳	종대소
㉑	종대소,청년장동

구분	위치	종별	번호	폭(m)	연장(m)	기능	비고
인접 소로		1	1	13.0	14.0	휴양길로	
		2	1	8.0	18.5	휴양길로	
		3	1	2.5	8.5	휴양길로	
			2	2.5	25.5	산책로	
			3		20.0	인접로	
			4	2.0	25.5	인접로	
			5		5.5	인접로	
			6		10.0	휴양길로	
			7	1.5	68.0	산책로	
			8		66.7	산책로	
			9		36.0	인접로	
			10		49.0	산책로	
			11		14.0	인접로	
			12		41.5	산책로	
			13		5.5	인접로	
			14		38.5	산책로	
			15		20.0	산책로	

구분	위치	종별	번호	폭(m)	연장(m)	기능	비고
인접 소로		3	16	1.5	33.0	인접로	
			17		16.5	인접로	
			18		16.0	산책로	
			19		18.1	산책로	
			20		7.5	산책로	
			21		37.5	산책로	
	산책로		1	2.5	158.5	산책로	
			2		150.5	산책로	
			3		3.0	산책로	
			4		192.0	산책로	
			5		232.0	산책로	

조성계획도(변경후)

문래근린공원

SCALE=1/600

■ 범 례

시설구분		시설대장	총사업비	비고
총 계			25,611.0	100%
시설소계			8,826.65	도로및 주차장 (23.94%)
도로,주차장		도로 및 주차장	4,323.8	16.9%
조경시설		녹지공지에 1종	606.2	2.3%
휴양시설		조지소	470.0	2.0%
운동시설		어린이놀이터외 1종	539.0	2.3%
운동시설		버스전용주차외 3종	844.5	3.8%
교양시설		동상	5.0	0.1%
편익시설		화장실외 1종	1,584.4	6.0%
관리시설		관리사무소	173.95	1.3%
녹지및개방지			14,784.35	녹지율 (55.92%)

번호	명칭
가-1	보행광장
가-2	문암동정
가-3	조적동정1
가-4	조적동정2
가-5	다목적동정
나	상가소
다	정자동
라	조지소
마	어린이놀이터
사	버스전용주차
아-1	녹지산책장
아-2	녹지산책장
아-3	녹지산책장
아-4	녹지산책장
자	동 정

번호	명칭
아	종대장
차	보행놀이터
파	학이쉼동정
하-1	종대장
하-2	종대장
하-3	조적동정
하-2	조적동정
하-3	조적동정
하-4	조적동정
1	화장실
2	관리사무소

구분	시설명
①	작고조각,의자
②	소정자,의자
③	정자의자
④	시민의자
⑤	학교
⑥	정자의자
⑦	등나무
⑧	정자의자
⑨	산책의자
⑩	소정자,의자
⑪	산책의자
⑫	소적동정,의자
⑬	학이쉼동정
⑭	테이블,의자
⑮	종대소

구분	시설명
⑯	조적동정
⑰	종대간이쉼터
⑱	조지소
⑲	종대소
⑳	소정자
㉑	종대간이쉼동정
㉒	어린이조합기
㉓	종대간이쉼동
㉔	정자간이쉼동
㉕	보행놀이터
㉖	종대장

구분	위치	종별	번호	폭(m)	연장(m)	기능	비고
인접 소로		3	1	2.0	8.5	휴양길로	
			2	3.0	21.0	산책로	
			3	2.5	2.0	인접로	
			4	2.5	21.0	인접로	
			5	2.0	36.0	인접로	
			6	2.0	6.5	휴양길로	
			7	3.2	76.0	산책로	
			8	1.5	8.5	인접로	
			9	1.5	32.5	인접로	
			10	1.5	44.5	산책로	
			11	1.5	15.0	인접로	
			12	1.5	33.0	산책로	
			13	1.5	53.3	산책로	
			14	1.5	51.0	산책로	
			15	1.5	27.5	산책로	
			16	1.5	20.0	인접로	
			17	1.5	33.5	산책로	
			18	1.5	4.2	산책로	
			19	1.5	4.2	산책로	
			20	1.5	4.2	산책로	
			21	2.5	4.2	산책로	

구분	위치	종별	번호	폭(m)	연장(m)	기능	비고
인접 산책로			1	2.5	158.5	산책로	
			2	2.5	150.5	산책로	
			3	2.5	9.5	산책로	
			4	3.0	20.0	산책로	
			5	3.0	208.0	산책로	
			6	2.0	21.5	산책로	
			7	1.5	48.0	산책로	
			8	2.0	1.5	산책로	
			9	2.0	15.5	산책로	
			10	3.0	14.5	산책로	
			11	4.0	28.0	산책로	
			12	2.0	3.5	산책로	
			13	1.5	10.0	산책로	
			14	1.5	5.3	산책로	
			15	1.3	12.5	산책로	
			16	4.0	2.5	산책로	

◈ 서울특별시고시 제2018-27호

서울시 도시생태현황도 비오톱1등급 토지의 변경결정 및 지형도면 고시

서울특별시 도시계획조례 제68조의2 도시생태현황 조사결과 "비오톱1등급 토지(비오톱유형평가 1등급이고 개별비오톱평가 1등급인 토지)"의 변경결정 내용에 대하여 「토지이용규제 기본법」 제8조(지역·지구등의 지정 등) 및 같은법 시행령 제7조(지형도면등의 작성·고시방법)의 규정에 따라 그 내용과 지형도면을 고시합니다.

2018년 1월 25일
서 울 특 별 시 장

1. 고시취지
서울특별시 도시계획조례 제68조의2(토지이용계획확인서 등재 대상)에 따라 토지이용계획확인서에 등재된 비오톱1등급 토지 중 비오톱1등급 경계가 변경된 토지에 대하여 그 변경내용을 고시하고자 함.

2. 고시내용 : 비오톱1등급 토지 변경 결정

연번	지 번	지목	필지면적 (㎡)	비오톱1등급 토지 면적(㎡)				비고
				기정	변경		변경 후	
1	종로구 평창동 409-6	대	499	348	감)	278	70	-
	종로구 평창동 418	도로	7,646	535	감)	15	520	인접필지 정비
2	서초구 내곡동 1-376	전	6,192	1,113	감)	1,113	0	-
3	구로구 궁동 산1-45	임	5,285	2,915	감)	146	2,769	-
	구로구 궁동 산1-100	임	18,604	17,529	감)	18	17,511	인접필지 정비
4	은평구 응암동 37-13	종교	1,098	466	감)	466	0	-
	은평구 응암동 37-54	대	472	299	감)	299	0	인접필지 정비
	은평구 응암동 37-106	대	83	20	감)	20	0	인접필지 정비
	은평구 응암동 37-111	도로	83	1	감)	1	0	인접필지 정비
	은평구 응암동 37-112	대	311	131	감)	131	0	인접필지 정비
5	서대문구 연희동 25	학교	62,550	20,459	감)	719	19,741	-

3. 관계도면 : 첨부 #1
※ 첨부된 지형도면은 참고용 도면이므로 측량 및 그 밖의 용도로 사용할 수 없습니다.

4. 문의 : 서울특별시 시설계획과(☎ 2133-8420)

첨부 #1

비오톱1등급 토지 경계 변경 지형도면

1) 종로구 평창동 409-6 (418 : 인접필지 정비)

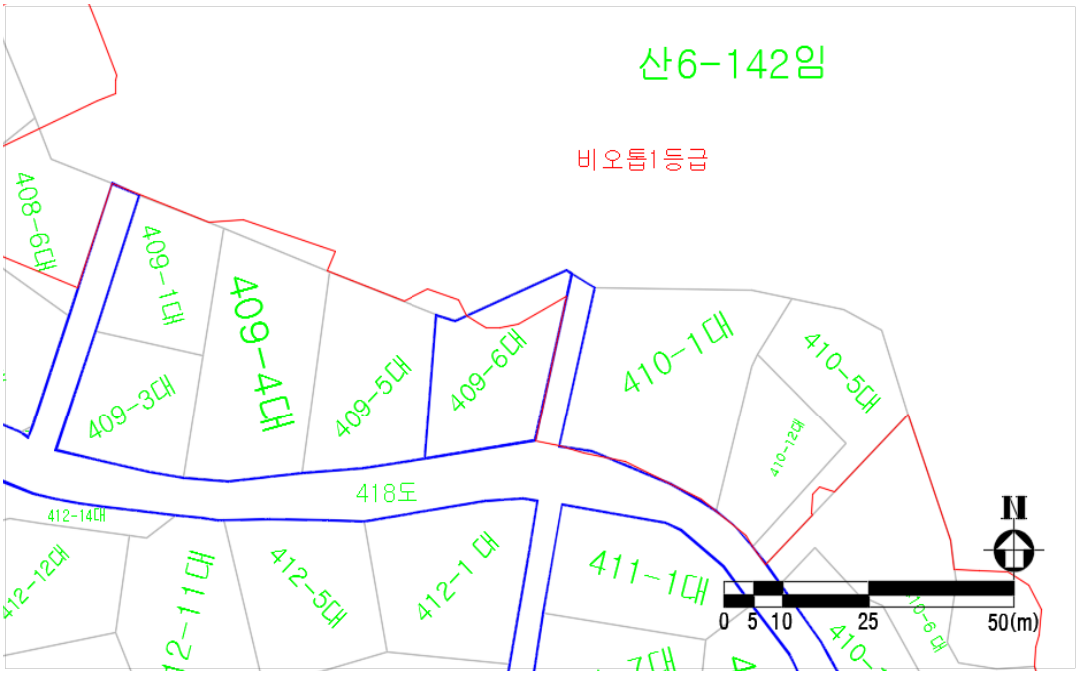

2) 서초구 내곡동 1-376

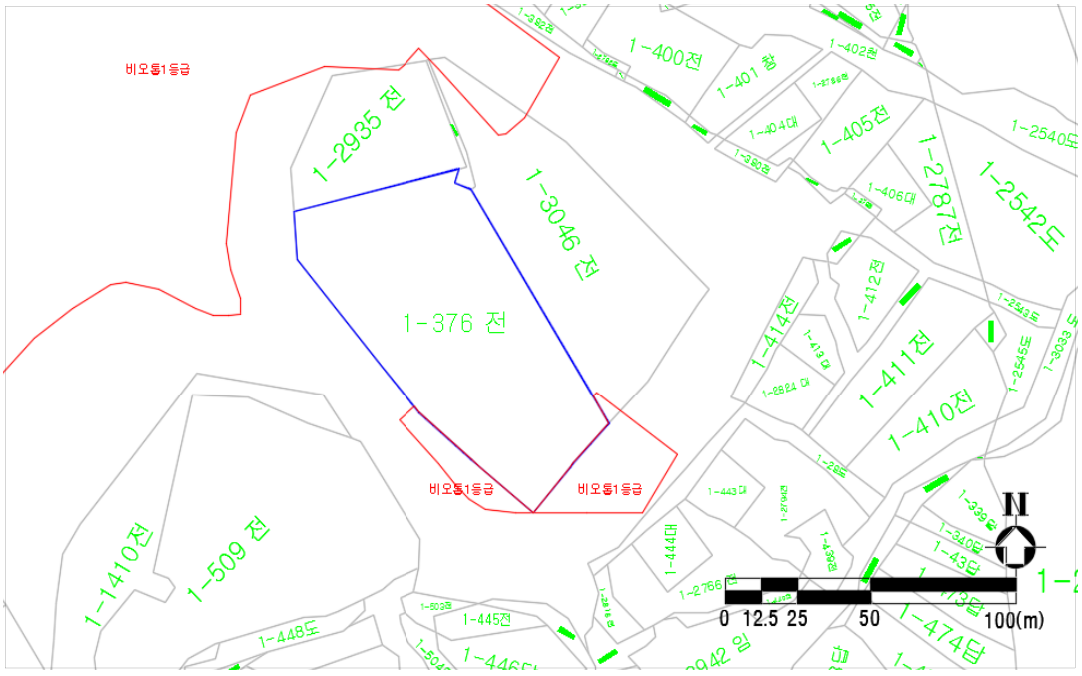

3) 구로구 궁동 산1-45 (산1-100 : 인접필지 정비)

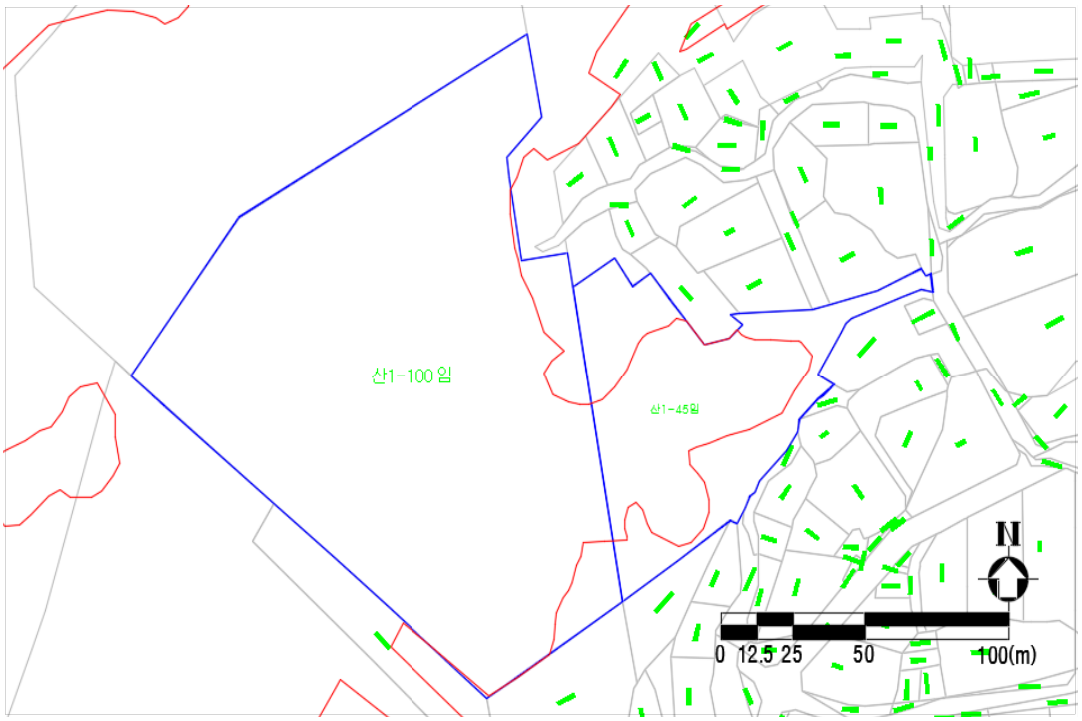

4) 은평구 응암동 37-13 (37-54, -106, -111, -112 : 인접필지 정비)

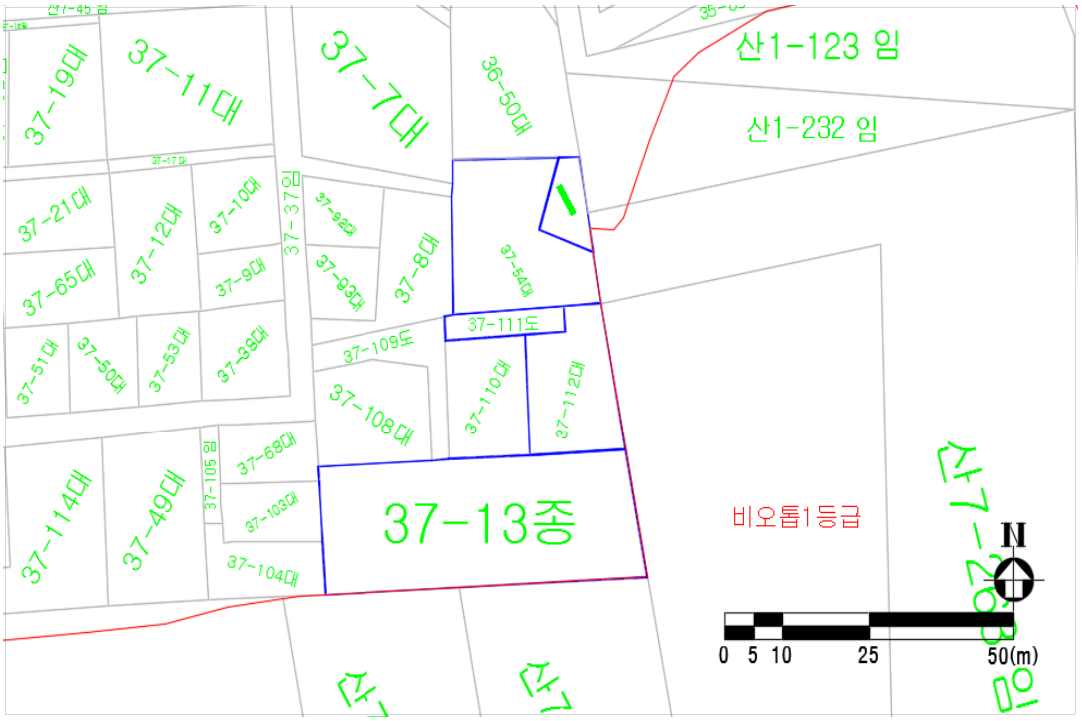

5) 서대문구 연희동 25

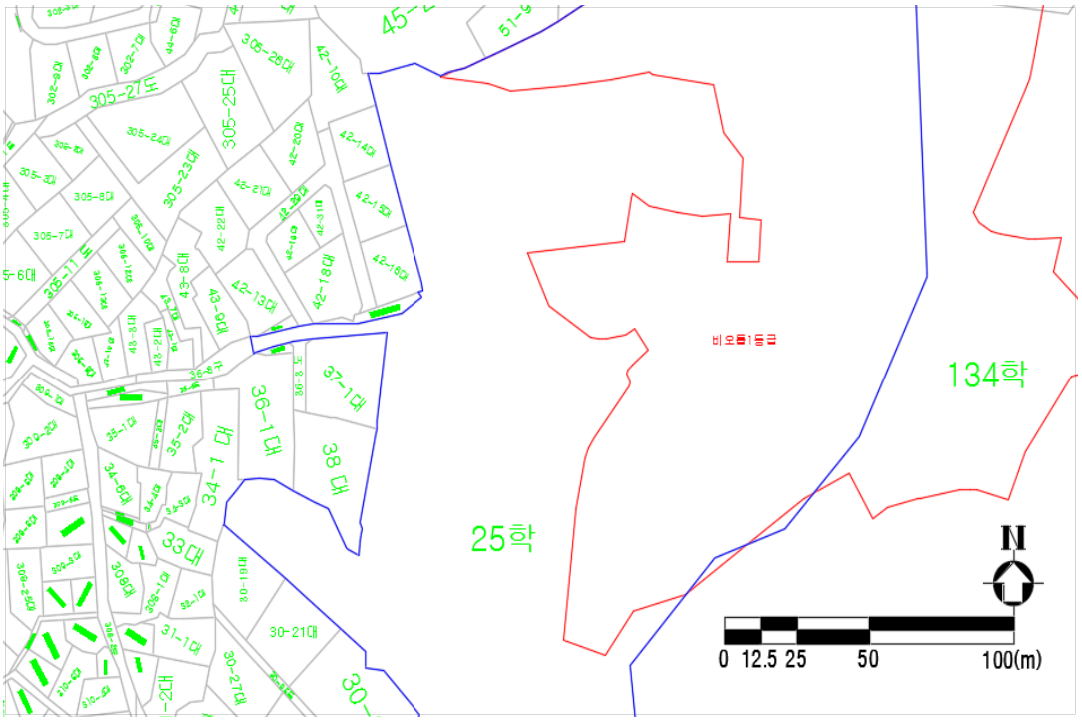

◈ 서울특별시고시 제2018-28호

『천호 재정비촉진지구』 재정비촉진계획 변경(경미한)결정 및 지형도면 고시

1. 서울특별시공고 제2003-372호(2003.11.18.)에 의거 천호뉴타운지구 지정되고, 서울특별시 고시 제2014-281호(2014.07.31.)에 의거 천호재정비촉진지구로 지정고시(의제처리)되고, 서울특별시 고시 제2014-376호(2014.11.06.), 서울특별시 고시 제2015-321호(2015.10.15.), 서울특별시 고시 제2016-279호(2016.09.08.), 서울특별시 고시 제2017-145호(2017.04.27.), 서울특별시 고시 제2017-236호(2017.07.06.)로 재정비촉진지구 변경지정 및 재정비촉진계획 변경결정 고시된 천호재정비촉진지구에 대하여 「도시재정비 촉진을 위한 특별법」 제12조 제1항에 따라 천호재정비촉진계획(천호3재정비촉진구역)을 변경 결정(경미한 변경)하고 같은 법 제12조 제3항 및 같은법 시행령 제15조의 규정에 따라 이를 고시 합니다.
2. 천호재정비촉진지구 재정비촉진계획 변경결정에 대하여 「토지이용규제 기본법」 제8조에 따라 지형도면을 고시합니다.

2018년 1월 25일
서 울 특 별 시 장

1. 재정비촉진지구의 명칭·유형·위치·면적 및 지정목적 : 변경없음

명 칭	유형	위 치	면 적(㎡)			지정목적
			기 정	변 경	변경후	
천호 재정비 촉진지구	주거지형	강동구 천호동 362-60번지 일대	409,096.3	-	409,096.3	강동구 천호동일대 기성시가지 재정비 및 활성화, 집창촌과 노후 재래시장 정비 등을 통해 신 주거문화 중심지로 개발하기 위함

2. 재정비촉진계획의 개요 : 변경

가. 토지이용에 관한 계획 : 변경없음

구 분		면 적(㎡)			비 율(%)
		기 정	변 경	변경후	
합 계		409,096.3	-	409,096.3	100.0
획지	소 계	282,862.9	-	282,862.9	69.1
	공동주택용지	45,688.7	-	45,688.7	11.1
	근린생활시설용지	33,348.3	-	33,348.3	8.2
	주상복합용지	27,510.0	-	27,510.0	6.7
	종교용지	453.0	-	453.0	0.1
	존 치	175,862.9	-	175,862.9	43.0
정비기반시설	소 계	126,233.4	-	126,233.4	30.9
	유 수 지	10,626.6	-	10,626.6	2.6
	녹 지	2,306.0	-	2,306.0	0.6
	공공청사	1,406.2	-	1,406.2	0.3
	공 원	33,101.7	-	33,101.7	8.1
	도 로	78,792.9	-	78,792.9	19.3

나. 인구·주택수용계획 : 변경 (20,120인 / 8,494세대)

구 분		주 택 수(호)			인 구 수(인)			비 고
		기정	변경	변경후	기정	변경	변경후	
합 계		8,490	증) 4	8,494	20,110	증) 10	20,120	-
촉진구역	소 계	1,724	증) 4	1,728	4,311	증) 10	4,321	세대당 약2.5인
	40㎡ 이하	50	감) 50	-	125	감) 125	-	
	40㎡~60㎡	689	증) 91	780	1,723	증) 228	1,950	
	60㎡~85㎡	815	감) 38	777	2,038	감) 95	1,943	
	85㎡ 초과	170	증) 1	171	425	증) 3	428	
존치관리구역		6,766	-	6,766	15,799	-	15,799	현황인구 및 세대

※ 변경사유 : 천호3구역 건축심의에 따른 세대수 및 평형별 비율 변경

다. 교육시설, 문화시설, 복지시설 등 기반시설 설치계획 : 변경없음

구분	도면표시 번 호	시설명	시설의 세 분	위치	면적(㎡)			최 초 결정일	비고
					기정	변경	변경후		
기정	5	공공청사	-	천호동422-1	1,406.2	-	1,406.2	09.11.26	천호1구역
기정	1	유수지	천호유수지	천호동329	10,626.6	-	10,626.6	75.10.07	-

라. 공원·녹지 및 환경보전계획 : 변경없음

구분		도면표시 번 호	공원명	시설의 세 분	위치	면적(㎡)			최 초 결정일	비고
						기정	변경	변경후		
공원	기정	14	천호 근린공원	근린공원	천호동360	26,696.8	-	26,696.8	97.1.15	도로중복결정
	기정	21	천사공원	소공원	천호동363-5	1,617.2	-	1,617.2	72.4.22 09.11.26	천호5구역
	기정	47-1	-	소공원	천호동422-1	3,115.0	-	3,115.0	-	천호1구역
	기정	-	광진공원	어린이공원	천호동338-19	1,672.7	-	1,672.7	-	천호7구역
녹지	기정	4	녹지	연결녹지	천호동423-96	2,306.0	-	2,306.0	13.12.12	천호3구역

마. 교통계획 : 변경없음

바. 경관계획 : 변경없음

사. 촉진구역의 지정에 관한 사항 : 변경없음

구 분			면 적(㎡)			비 고
			기 정	변 경	변경후	
합 계			409,096.3	-	409,096.3	-
재정비 촉진구역		천호1구역	38,508.2	-	38,508.2	-
		천호2구역	10,106.8	-	10,106.8	-
		천호3구역	23,087.6	-	23,087.6	-
존치 지역	존치 관리 구역	천호4구역	15,503.7	-	15,503.7	-
		천호5구역	50,792.3	-	50,792.3	-
		천호6구역	40,201.3	-	40,201.3	-
		천호7구역	117,313.2	-	117,313.2	-
		천호11구역	10,840.9	-	10,840.9	-
		천호12구역	6,402.2	-	6,402.2	-
		천호13구역	24,682.2	-	24,682.2	-
		천호14구역	13,980.4	-	13,980.4	-
	존치시설 등		57,677.5	-	57,677.5	올림픽로, 천호공원 등

아. 존치지역의 관리 및 정비계획 : 변경없음

1) 가구 및 획지에 관한 계획 : 도서참조

2) 건축물에 관한 계획 : 도서참조

3) 존치관리구역 운영지침 : 도서참조

자. 용도지역·지구계획 : 변경없음

1) 용도지역계획

구 분		면 적(㎡)			비 고
		기 정	변 경	변경후	
총 계		409,096.3	-	409,096.3	-
주거지역	소 계	395,965.3	-	395,965.3	-
	제1종일반주거지역	49,403.9	-	49,403.9	-
	제2종일반주거지역(7층)	138,205.4	-	138,205.4	-
	제2종일반주거지역	106,072.1	-	106,072.1	-
	제3종일반주거지역	74,879.9	-	74,879.9	-
	준주거지역	27,404.0	-	27,404.0	-
상업지역	소 계	13,131.0	-	13,131.0	-
	일반상업지역	13,131.0	-	13,131.0	-

2) 촉진구역별 용도지역계획

가) 천호1 재정비촉진구역(도시환경정비사업)

구 분		면 적(㎡)			구성비(%)
		기 정	변 경	변경후	
총 계		38,508.2	-	38,508.2	100.0
주거지역	소 계	31,925.2	-	31,925.2	82.9
	제3종일반주거지역	4,521.2	-	4,521.2	11.7
	준주거지역	27,404.0	-	27,404.0	71.2
상업지역	소 계	6,583.0	-	6,583.0	17.1
	일반상업지역	6,583.0	-	6,583.0	17.1

나) 천호2 재정비촉진구역(주택재건축사업)

구 분		면 적(㎡)			구성비(%)
		기 정	변 경	변경후	
총 계		10,106.8	-	10,106.8	100.0
주거지역	소 계	10,106.8	-	10,106.8	100.0
	제3종일반주거지역	10,106.8	-	10,106.8	100.0

다) 천호3 재정비촉진구역(주택재건축사업)

구 분		면 적(㎡)			구성비(%)
		기 정	변 경	변경후	
총 계		23,087.6	-	23,087.6	100.0
주거지역	소 계	23,087.6	-	23,087.6	100.0
	제1종일반주거지역	1,914.8	-	1,914.8	8.3
	제2종일반주거지역	21,172.8	-	21,172.8	91.7

3) 용도지구계획

구 분	도면표시 번호	지구명	지구의 세분	위치	면적(㎡)	연장(m)	폭원(m)	최초결정일	비 고
기정	-	미관지구	일반 미관지구	천호동355~ 332-2	10,934	456	양측12	서울특별시고시 제2009-472호 (2009.11)	-

차. 촉진사업별 용적률, 건폐율 및 높이계획 등 건축계획 : 변경없음

구 분	구역명	주 된 용 도	건 폐 율	용적률(%)		높이계획	
				기준	최대 (법적상한)	평균층수 /최고층수	최고높이 (m)
재정비 촉진구역	천호1	공동주택, 판매 · 업무	50%이하	350	518	- / 40	135
	천호2	공동주택 및 부대시설	30%이하	190	300	- / 23	70
	천호3	공동주택 및 부대시설	30%이하	192	250	- / 25	78

카. 기반시설의 비용분담계획 : 변경없음

1) 촉진사업별 비용분담계획

구 분	재정비 촉진구역 ①	계획 기반시설 ②	계획기반 시설내 국공유지 ③	기존기반 시설내 국공유지 ④	유상매입 시설 ⑤	순부담면적 (㎡) (②-③-④-⑤)	비 고
총 계	71,702.6	22,660.1	1,299.0	6,705.4	-	14,655.7 (20.40%)	-
천호1재정비촉진구역	38,058.2	15,186.5	-	4,969.2	-	10,217.3 (26.50%)	-
천호2재정비촉진구역	10,106.8	3,492.8	1,223.7	184.0	-	2,085.1 (20.60%)	-
천호3재정비촉진구역	23,087.6	3,980.8	75.3	1,552.2	-	2,353.3 (10.19%)	-

※ 계획기반시설내 공공시설 설치 환산면적 포함(천호1, 천호3)

2) 기반시설별 재원조달계획

구 분			면 적(㎡)	사업비(백만원)			설치주체 및 비용분담		비 고
				소 계	보상비	공사비	공공(시,구)	민간	
도로	촉진구역	천호1구역	6,477.0	43,139	40,689	2,450	-	●	부지는 해당구역 사업시행자가 부담
		천호2구역	3,492.8	21,869	20,788	1,081	-	●	
		천호3구역	427.1	7,339	7,062	277	-	●	
	소로2-16호선		4,195.4	8,809	8,514	295	-	●	천호3구역 부담
	소 계		14,592.3	81,156	77,053	4,103	-	-	-
공원녹지	촉진구역	천호1구역	3,115.0	19,136	18,690	446	-	●	부지는 해당구역 사업시행자가 부담
		천호3구역	2,306.0	20,359	19,931	428	-	●	
	소 계		5,421.0	39,495	38,621	874	-	-	-
공공청사	천호1재정비촉진구역		19,100.23	42,727	7,379	35,348	-	●	부지는 해당구역 사업시행자가 부담 (공영주차장 포함)

※ 소로2-16호선은 공공(강동구)에서 도시계획시설 사업을 시행하며, 사업계획 승인전 해당조합과 구체적인 실행방안을 검토하도록 할 것

※ 기반시설 설치비용은 사업계획 승인전 세부계획 수립에 따라 조정가능

타. 임대주택 건설 등 세입자 등의 주거대책 : 변경

구 분		합 계	분 양				임 대				
			소계	60㎡ 이하	60~85㎡	85㎡ 초과	소계	40㎡ 이하	40~50㎡	50~60㎡	60~85㎡
총계	기정	1,724	1,525	540	815	170	199	50	119	30	-
	변경	1,728	1,534	586	777	171	194	-	164	30	-
천호1촉진구역		999	882	352	384	146	117	-	99	18	-
천호2촉진구역		194	162	35	106	21	32	-	20	12	-
천호3 촉진구역	기정	531	481	153	325	3	50	50	-	-	-
	변경	535	490	199	287	4	45	-	45	-	-

※ 변경사유 : 천호3구역 건축심의에 따른 세대수 및 평형별 비율 변경

파. 단계적 사업추진에 관한 사항 : 변경없음

구 분	사업시기	대상지역	비 고
1단계	2005~2019	천호1구역, 천호2구역, 천호3구역	구역별 촉진사업 시행 소로2-16호선 조성
2단계	2009~2022	천호4구역, 천호5구역, 천호6구역, 천호7구역	존치구역 개별사업 추진
기타	2005~2022	기타 존치구역(천호11~14구역)	존치구역 개별사업 추진

※ 단계별 추진계획은 재정비촉진구역에 대한 사업추진과정에서 일부 조정 가능

※ 대규모 철거 및 이주로 인한 전세난이 우려 될 경우 구청장은 전 단계 사업의 입주 시기를 맞추어 다음 단계 관리처분계획 인가시기를 조정 할 수 있음

하. 광고물 관리계획 : 변경없음
거. 폐기물 관리계획 : 변경없음
너. 방재계획 : 변경없음
더. 정보화계획 : 변경없음
러. 에너지순환계획 : 변경없음
머. 특성화계획 : 변경없음
버. 기타계획 : 변경없음
서. 재정비촉진구역별 정비계획 : 변경

1) 구역별 정비계획 개요 : 변경없음

구역명		구역면적(㎡)	건폐율(%)		용적률(%)			층수				
								평균			최고높이	
			기준	계획	법적상한	완화	계획	기준	완화	계획	기준	계획
재정비촉진구역	천호1	38,508.2	50이하	50이하	518이하	518.98	514.98	-	-	-	-	40층(135m)이하
	천호2	10,106.8	30이하	30이하	300이하	264.96	299.56	-	-	-	-	23층(70m)이하
	천호3	23,087.6	30이하	30이하	250이하	221.51	248.45	-	-	-	-	25층(78m)이하

2) 구역별 주택규모별 배분계획 : 변경

구 분		합 계	분 양				임 대				
			소계	60㎡ 이하	60~85㎡	85㎡ 초과	소계	40㎡ 이하	40~50㎡	50~60㎡	60~85㎡
총계	기정	1,724	1,525	540	815	170	199	50	119	30	-
	변경	1,728	1,534	586	777	171	194	-	164	30	-
천호1촉진구역		999	882	352	384	146	117	-	99	18	-
천호2촉진구역		194	162	35	106	21	32	-	20	12	-
천호3 촉진구역	기정	531	481	153	325	3	50	50	-	-	-
	변경	535	490	199	287	4	45	-	45	-	-

3) 정비계획 : 변경

가) 천호3 재정비촉진구역(주택재건축사업)

(1) 정비구역의 위치 및 면적 : 변경없음

구 분	촉진사업명칭	위 치	면 적(㎡)			비 고
			기 정	변 경	변경후	
기 정	천호3구역	천호동 423-76번지 일원	23,087.6	-	23,087.6	-

(2) 정비계획

① 토지이용계획 : 변경없음

구 분	명 칭	면적(㎡)			비 율(%)	비고
		기 정	증 감	변 경		
합 계		23,087.6	-	23,087.6	100.0%	-
정비기반시설 등	소 계	2,733.1	-	2,733.1	11.84%	-
	도 로	427.1	-	427.1	1.85%	-
	녹 지	2,306.0	-	2,306.0	9.99%	-
택지(획지)	소 계	20,354.5	-	20,354.5	88.16%	-
	획지1	19,901.5	-	19,901.5	86.20%	공동주택부지
	획지2	453.0	-	453.0	1.96%	종교부지

② 도시계획시설 설치계획 : 변경없음

㉮ 도로 결정조서

구분	규모				기능	연장(m)	위치		사용형태	주요경과지	최초결정일	비고
	등급	류별	번호	폭원(m)			기점	종점				
기정	소로	2	16	8	국지도로	549	천호동 367-1	천호동 393-20	일반도로		2009.11.26	-

㉯ 녹지 결정조서

구분	도면표시번 호	시설명	시설의 세 분	위치	면적(㎡)			최초결정일	비고
					기정	변경	변경후		
기정	4	녹지	연결녹지	423-96번지 일원	2,306.0	-	2,306.0	2013.12.12 (서고2013-421)	-

③ 건축물의 정비·개량 및 건축시설계획

㉮ 기존건축물의 정비·개량계획 : 변경없음

결정구분	구역구분		가구 또는 획지 구분		위치	정비개량계획(동)					비고
	명칭	면적(㎡)	명칭	면적(㎡)		계	존치	개수	철거후 신축	철거 이주	
기정	천호3재정비 촉진구역	23,087.6	획지1	19,901.5	천호동 423-76번지 일원	139	-	-	139	-	-
			획지2	453.0	천호동 359-5번지 일원						

㉯ 건축시설계획 : 변경

결정구분	구역구분		가구 또는 획지구분		위치	용적률산정용 연면적(㎡)	주된 용도	건폐율(%)	용적률(%)			층수(층) 높이(m)
	명칭	면적(㎡)	명칭	면적(㎡)					법적상한 용적률	완화 용적률	계획 용적률	
기정	천호3 재정비 촉진구역	23,087.6	획지 1	19,901.5	천호동 423-76번지 일원	49,445.98	공동주택 및 부대복리시설	30 이하	250 이하	221.51	248.45	최고78m (25층)이하
			획지 2	453.0	천호동 359-5번지 일원	-	종교시설	50 이하	200이하			최고4층이하
	주택의 규모 및 규모별 건설비율											

구분	세대수		
	합계(비율)	분양	소형주택(장기전세)
합계	531 (100.0%)	481	50
전용 60㎡이하	203 (38.2%)	153	50
전용 60㎡~85㎡이하	325 (61.2%)	325	-
전용 85㎡초과	3 (0.6%)	3	-

건축물의 건축선에 관한 계획	- 건축한계선 : 획지1,2선변(3m)

결정구분	구역구분		가구 또는 획지구분		위치	용적률산정용 연면적(㎡)	주된 용도	건폐율(%)	용적률(%)			층수(층) 높이(m)
	명칭	면적(㎡)	명칭	면적(㎡)					법적상한 용적률	완화 용적률	계획 용적률	
변경	천호3 재정비 촉진구역	23,087.6	획지 1	19,901.5	천호동 423-76번지 일원	49,444.93	공동주택 및 부대복리시설	30 이하	250 이하	221.51	248.45	최고78m (25층)이하
			획지 2	453.0	천호동 359-5번지 일원	-	종교시설	50 이하	200이하			최고4층이하
	주택의 규모 및 규모별 건설비율											

구분	세대수		
	합계(비율)	분양	소형주택(장기전세)
합계	535 (100.0%)	490	45
전용 60㎡이하	244 (45.6%)	199	45
전용 60㎡~85㎡이하	287 (53.7%)	287	-
전용 85㎡초과	4 (0.7%)	4	-

건축물의 건축선에 관한 계획	- 건축한계선 : 획지1,2선변(3m)

※ 주택의 규모 및 건설비율은 사업시행인가시 관련 법규상의 세부건축계획(심의)에 따라 일부 변경될 수 있음.

④ 도시경관과 환경보전 및 재난방지에 관한 계획 : 변경없음

⑤ 정비사업 시행계획 : 변경없음

⑥ 가구 및 획지에 관한 사항 : 변경없음

구분	가구		획지			비고
	명칭	면적(㎡)	구분	위치	면적(㎡)	
기정	천호3 재정비촉진구역	23,087.6	획지1	천호동 423-76번지일원	19,901.5	주택용지
			획지2	천호동 359-5번지일원	453.0	종교용지

⑦ 임대주택의 규모 등에 관한 계획 : 변경

가구		공급면적(㎡)		세대수	세대규모
		기준	계획		
천호3재정비촉진구역	기정	2,681.08	2,832.50	50	전용면적 60㎡이하(39type)
	변경	2,680.56	2,733.75	45	전용면적 60㎡이하(44type)

※ 변경사유 : 건축심의에 따른 임대주택 세대수 및 평형별 비율 조정, 단지내 분산 배치

나) 천호1재정비촉진구역 정비계획(도시환경정비사업) : 변경없음

다) 천호2재정비촉진구역 정비계획(주택재건축사업) : 변경없음

어. 도시관리계획 결정조서 : 변경없음

1) 용도지역 결정조서

구분		면적(㎡)			비고
		기정	증감	변경	
총계		409,096.3	-	409,096.3	-
주거지역	소 계	395,965.3	-	395,965.3	-
	제1종일반주거지역	49,403.9	-	49,403.9	-
	제2종일반주거지역(7층)	138,205.4	-	138,205.4	-
	제2종일반주거지역	106,072.1	-	106,072.1	-
	제3종일반주거지역	74,879.9	-	74,879.9	-
	준주거지역	27,404.0	-	27,404.0	-
상업지역	소 계	13,131.0	-	13,131.0	-
	일반상업지역	13,131.0	-	13,131.0	-

2) 용도지구 결정조서

구분	도면표시 번 호	지구명	지구의 세분	위치	면적(㎡)	연장(m)	폭원(m)	최초결정일	비고
기정	-	미관지구	일반 미관지구	천호동355~ 332-2	10,934	456	양측12	서울특별시고시 제2009-472호 (2009.11)	-

3) 도시계획시설 결정조서

가) 교통시설

① 도로 결정조서

구분	규 모				기능	연장 (m)	기점	종점	사용 형태	주 요 경과지	최 초 결정일	비고
	등급	류별	번호	폭원 (m)								
기정	대로	3	110	25~33	주간선도로	3,000 (456)	풍납동 광로 5	암사동 강변	일반 도로	올림픽로	–	2009.11.30. (서고2009-472)
기정	중로	1	406	20~23	보조간선도로	235	천호동 217-134	천호동 550-6	일반 도로	구천면로	2001.6.2 (서고158) 2006.7.27 (서고2006-264)	구천면로 (천호1구역)
기정	소로	2	16	8	집산도로	549	천호동 367-1	천호동 393-20	일반 도로		2009.11.26	–
기정	중로	2	1	15	집산도로	399	천호동 357-1	천호동 397-16	일반 도로	–	2006.2.8 (서고제2006-49) 2009.1.2 (서고제2008-508)	천호1·2구역
기정	소로	2	44	8	국지도로	150	천호동 337-98	천호동 337-17	일반 도로			천호7구역
기정	중로	2	20	15	집산도로	65	천호동 357-12	천호동 357-1	일반 도로		2005.10.13 (강고2005-59)	존치시설
기정	소로	2	17	8	국지도로	237	천호동 392-1	천호동 386-19	일반 도로			천호5구역
기정	중로	3	7	12~15	집산도로	134	천호동 417-57	천호동 423-158	일반 도로		1969.1.18	천호1구역
기정	소로	1	5	10	국지도로	45	천호동 373-2	천호동 373-2	일반 도로			천호13구역
기정	소로	1	6	10	국지도로	71	천호동 377	천호동 377	일반 도로			천호13구역
기정	소로	2	8	8	국지도로	108	천호동 358-9	천호동 358-3	일반 도로			천호3구역
기정	소로	2	9	8	국지도로	106	천호동 373-2	천호동 563-1	일반 도로		2006.2.8 (서고제2006-49)	천호2구역
기정	소로	2	11	8	국지도로	214	천호동 361	천호동 362-3	일반 도로			천호11구역
기정	소로	2	15	8	국지도로	73	천호동 357-1	천호동 373-2	일반 도로		2006.2.8 (서고제2006-49)	천호2구역
기정	소로	2	18	8	국지도로	200	천호동 391-1	천호동 382-13	일반 도로		78.6.1	천호5구역
기정	소로	3	1	6	국지도로	120	천호동 398-5	천호동 399-50	일반 도로			천호4구역
기정	소로	3	7	6	국지도로	100	천호동 282-25	천호동 280-15	일반 도로		90.11.12	천호6구역

② 주차장 결정조서

구분	도면표시 번 호	시설명	위치	면적(㎡)			최 초 결정일	비고
				기정	변경	변경후		
기정	1	주차장	천호동329	7,004.0	–	7,004.0	–	천호7구역
기정	2	주차장	천호동422-1	4,521.2	–	4,521.2	–	천호1구역

나) 공간시설

① 공원·녹지 결정조서

구분		도면표시 번 호	공원명	시설의 세 분	위치	면적(㎡)			최 초 결정일	비고
						기정	변경	변경후		
공원	기정	14	천호근린공원	근린공원	천호동360	26,696.8	-	26,696.8	97.1.15	도로중복결정
	기정	21	천사공원	소공원	천호동363-5	1,617.2	-	1,617.2	72.4.22 09.11.26	천호5구역
	기정	47-1	-	소공원	천호동422-1	3,115.0	-	3,115.0	-	천호1구역
	기정	-	광진공원	어린이공원	천호동338-19	1,672.7	-	1,672.7	16.09.08	천호7구역
녹지	기정	4	녹지	연결녹지	천호동423-96	2,306.0	-	2,306.0	13.12.12	천호3구역

다) 공공문화체육시설

① 공공청사 결정조서

구분	도면표시 번 호	시설명	시설의 세 분	위치	면적(㎡)			최 초 결정일	비고
					기정	변경	변경후		
기정	5	공공청사	-	천호동422-1	1,406.2	-	1,406.2	09.11.26	천호1구역

라) 방재시설

① 유수지 결정조서

구분	도면표시 번 호	시설명	시설의 세 분	위치	면적(㎡)			최 초 결정일	비고
					기정	변경	변경후		
기정	1	유수지	천호유수지	천호동329	10,626.6	-	10,626.6	75.10.7	일부 주차장 중복결정

3. 관계도서 : 붙임 참조(세부 관계도면은 열람 장소에 비치된 도면 참조)

4. 시민의 열람편의를 위하여 서울특별시 도시재생본부 주거사업과(☎02)2133-7222) 및 강동구 도시계획과(☎02)3425-6053)에 관계서류를 비치하고 열람하고 있습니다.

[붙임] 천호 재정비촉진계획 결정(변경)도

[천호재정비촉진지구 결정도] (변경없음)

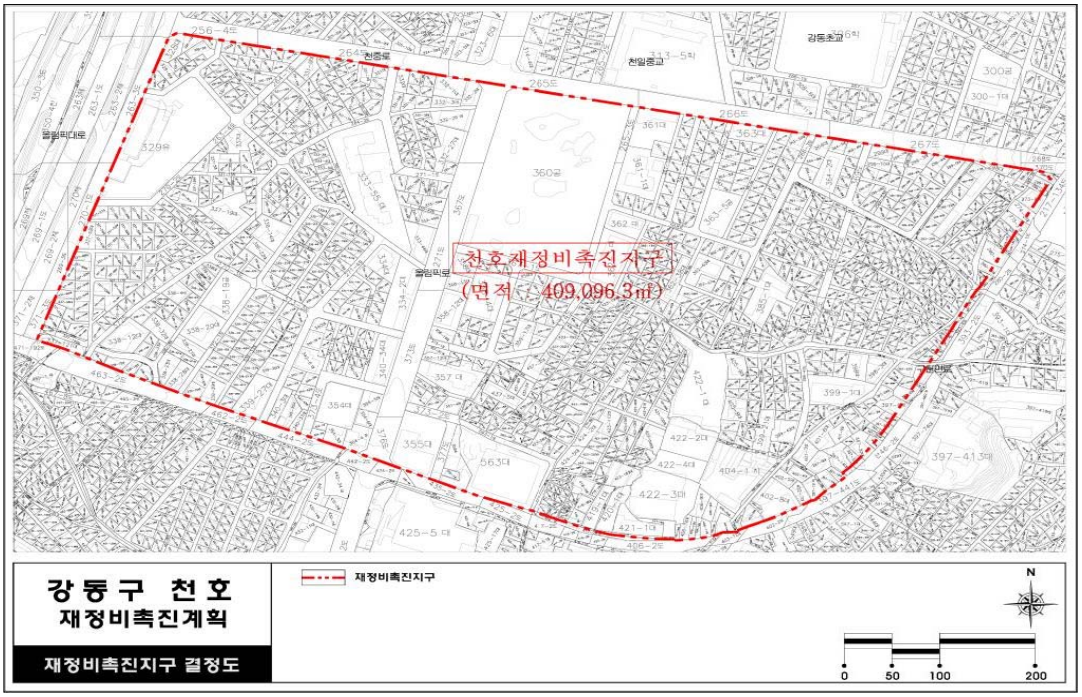

[용도지역 · 지구 결정도] (변경없음)

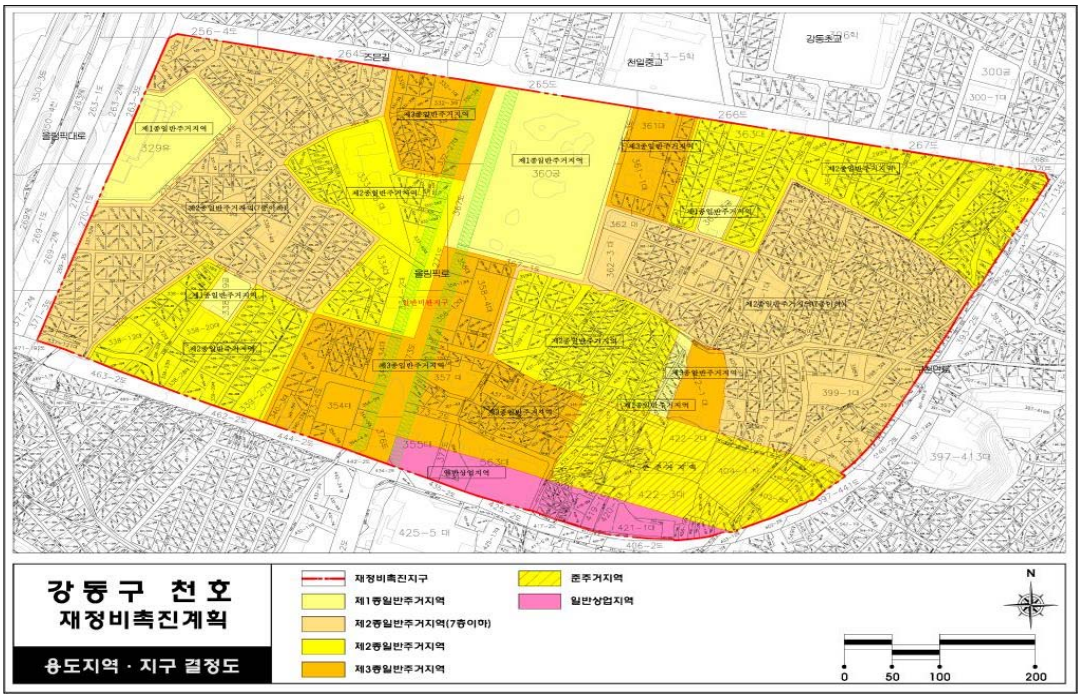

[토지이용계획도] (변경없음)

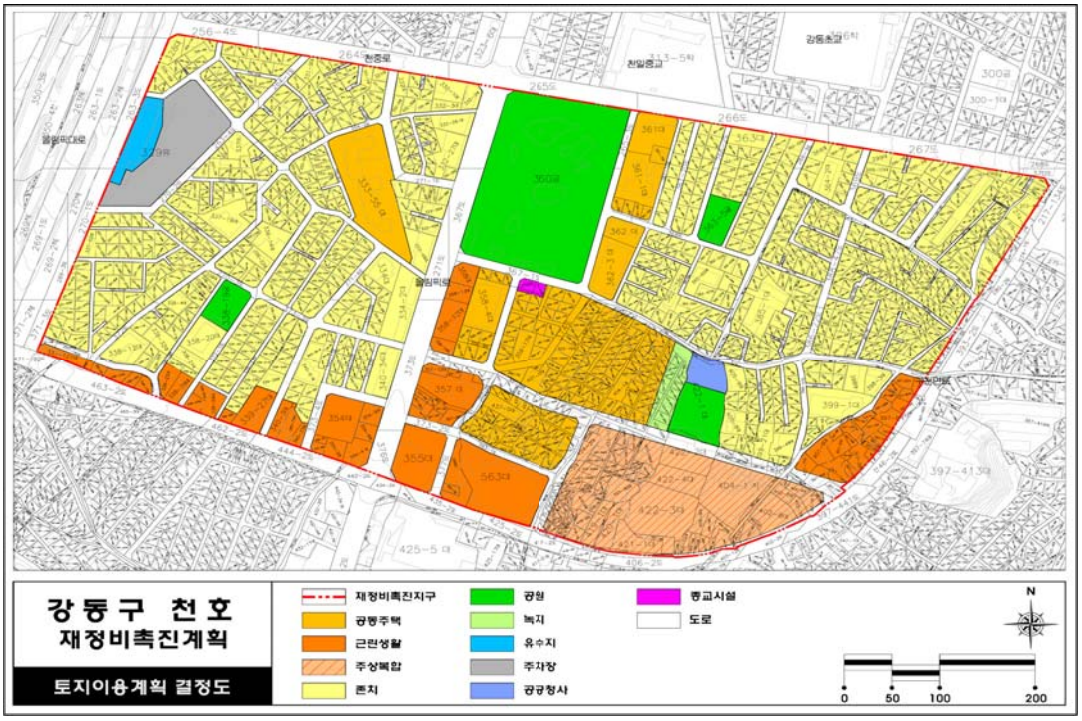

[재정비촉진구역 결정도] (변경없음)

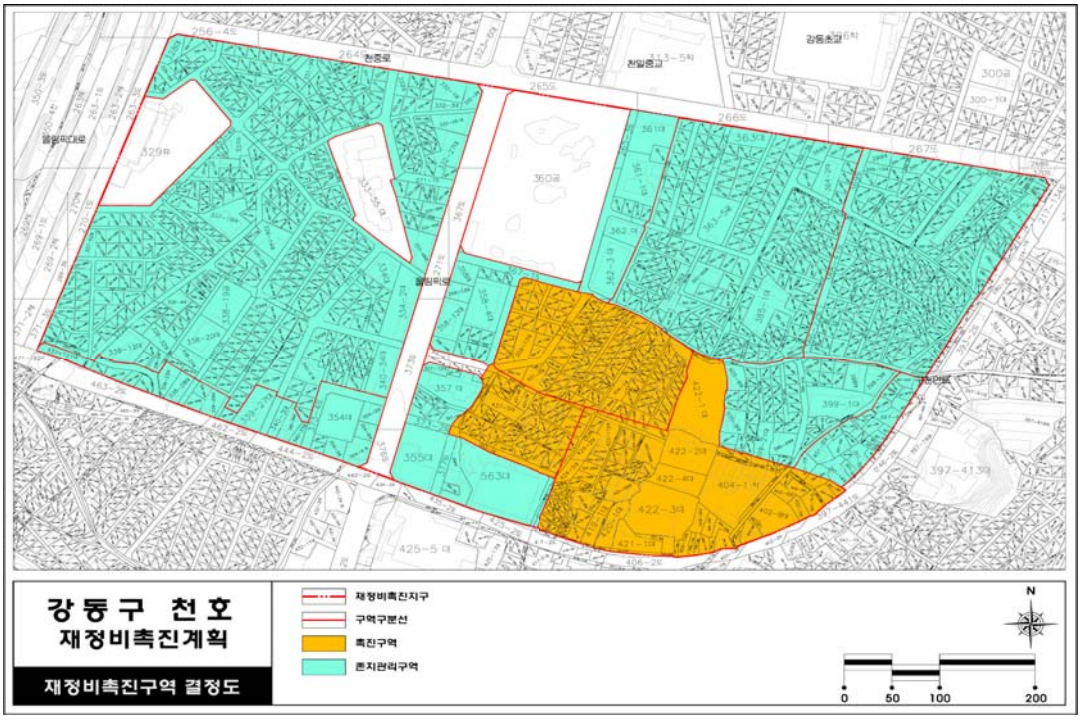

[도시계획시설 결정도] (변경없음)

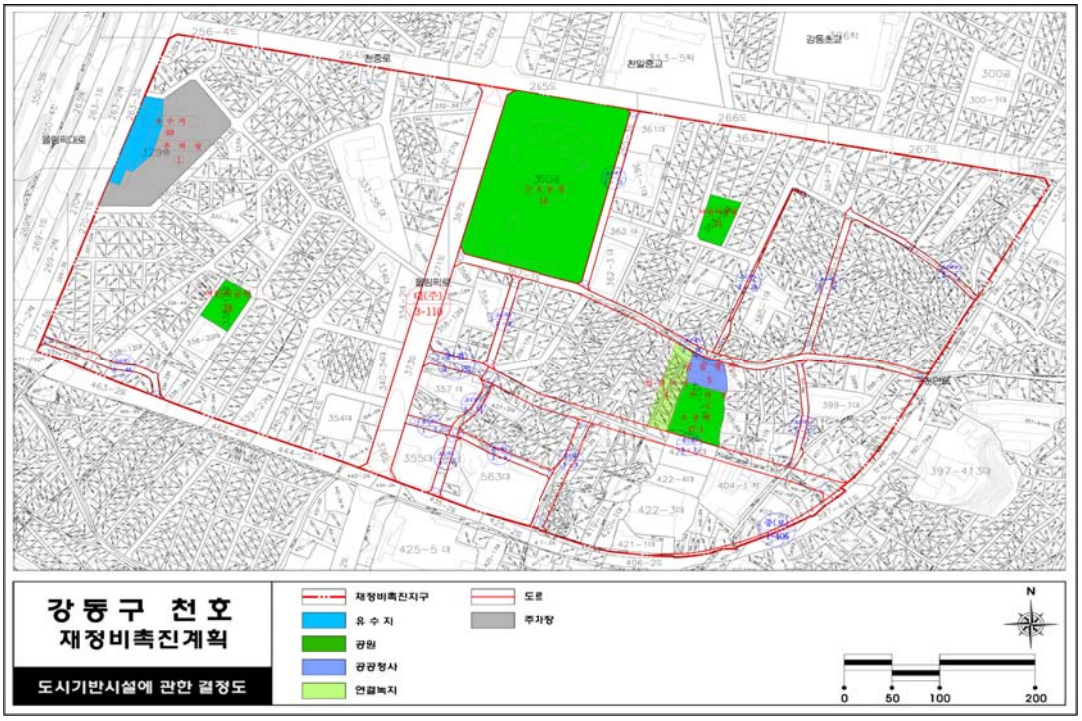

[천호3구역 재정비촉진구역 결정도] (변경없음)

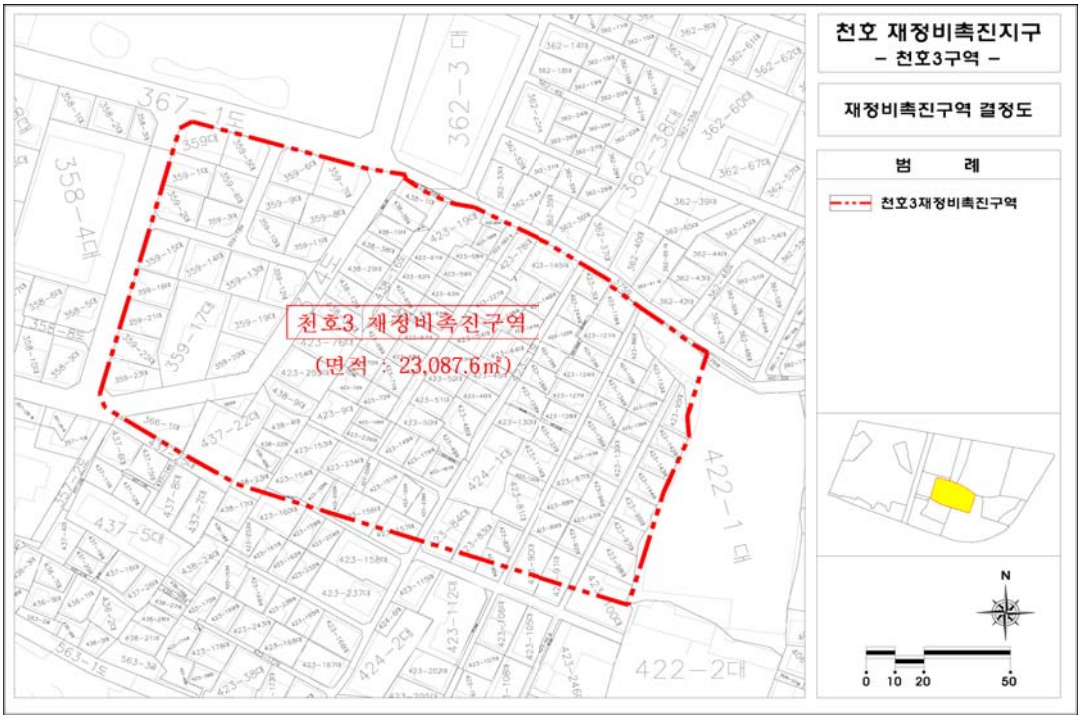

[천호3구역 도시계획시설 결정도)] (변경없음)

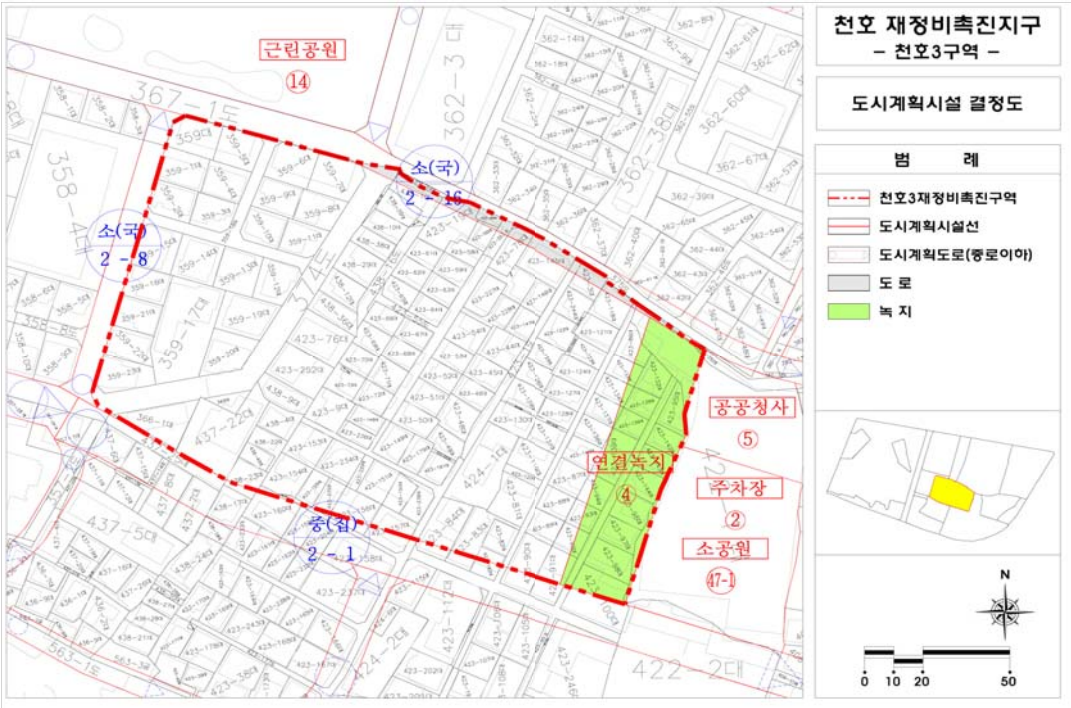

[천호3구역 재정비촉진계획 결정도)] (변경없음)

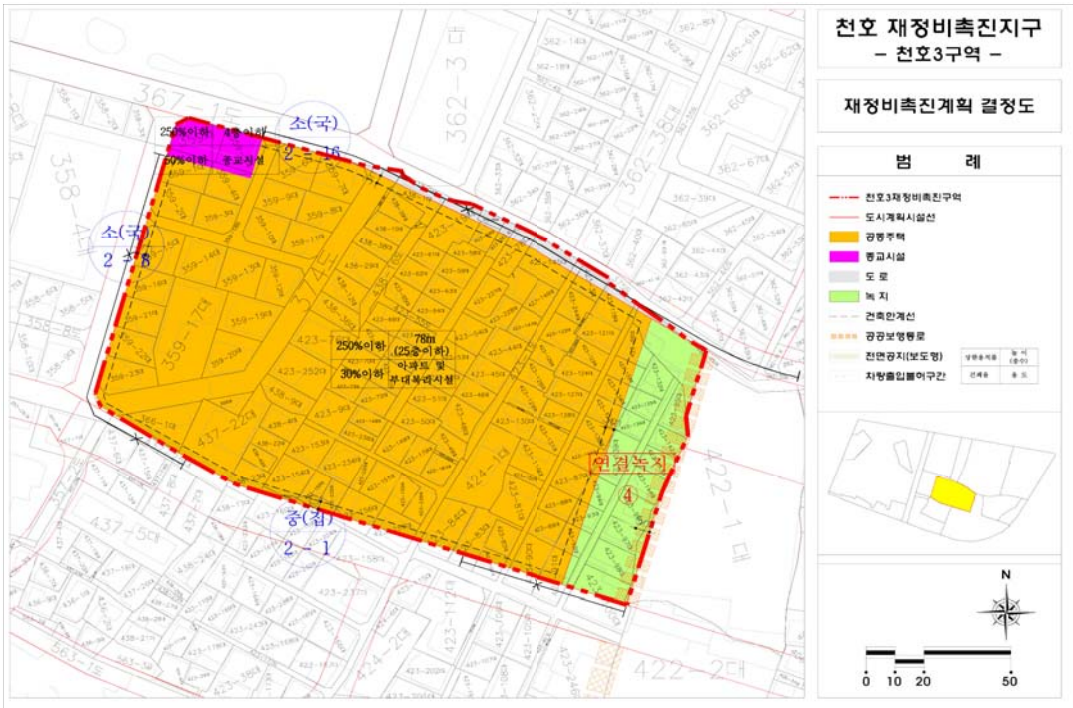

공 고

◈ 서울특별시공고 제2018-129호

도시계획시설(도로)사업 공사완료 공고

서울특별시고시 제2013-218호(2013.07.11.)로 도시관리계획(도시계획시설:도로) 결정 고시되고, 서울특별시고시 제2013-470호(2013.12.31.)로 도시계획시설사업 시행자 지정 및 실시계획인가, 서울특별시고시 제2015-130호(2015.05.14.), 제2015-193호(2015.07.02.), 제2015-345호(2015.11.05.), 제2017-57호(2017.02.23.), 제2017-286호(2017.08.03.), 제2017-393호(2017.11.09.)로 실시계획변경 인가된 중구 만리동2가 218-105~마포구 아현동 87-6간의 도시계획시설(도로) 사업의 공사가 완료되어「국토의 계획 및 이용에 관한 법률」제98조 및 같은법 시행령 제102조 규정에 의거 이를 공고합니다.

2018년 1월 25일
서 울 특 별 시 장

1. 사업시행지의 위치 : 중구 만리동2가 218-105 ~ 마포구 아현동 87-6
2. 사업의 종류 및 명칭
   가. 종류 : 도시계획시설(도로) 사업
   나. 명칭 : 만리제2주택재개발구역 외 도로(소로3-000호) 신설공사
3. 사업의 면적 및 규모 : 폭 6m, 연장 129m
4. 사업시행자의 성명 및 주소
   가. 성명 : 만리제2주택재개발정비사업조합 조합장 직무대행 감사 최성규
   나. 주소 : 서울특별시 중구 만리동1가 53-8번지 5층 503호
5. 사업기간 : 2013.12.31. ~ 2017.12.30.
6. 법 제99조 규정에 의한 공공시설등의 귀속에 관한 사항

연번	소재지	지목	면적(㎡)	관리청(토지소유자)		비고
				당초	변경	
	계		932.2			
1	중구 만리동2가 37-31	도	4.9	서울특별시	중구	무상귀속
2	중구 만리동2가 42-4	도	347.7	서울특별시	중구	무상귀속
3	중구 만리동2가 218-124	도	216.6	서울특별시	중구	무상귀속
4	마포구 아현동 87-63	도	361.0	서울특별시	마포구	무상귀속
5	마포구 아현동 87-62	대	2.0	서울특별시	서울특별시	

7. 그 밖에 사용할 토지 또는 시설물에 관한 사항
   - 위 치 : 서울특별시 중구 만리동2가 37-22

- 사용면적 : 43.06㎡
- 사　　유 : 도로 및 시설물(구조물)의 보수 및 유지 관리를 위해 재개발 부지(현 서울역센트럴자이아파트) 내 옹벽 및 도로부지의 무상사용

8. 관계도서는 서울특별시 임대주택과(☎02-2133-7065)에 비치하여 이해관계인과 일반인에게 보입니다.

◈ 서울특별시공고 제2018-142호

차량운행제한위반 과태료 부과고지 및 독촉고지 공시송달 공고

도로법 제77조(차량의 운행제한) 규정을 위반한 행위자에 대하여 질서위반행위규제법 제17조(과태료의 부과)에 따라 과태료 부과고지서 및 독촉고지서를 발송하였으나 이사불명, 수취인불명, 수취인부재, 주소불명 등의 사유로 반송되었기, 행정절차법 제14조(송달) 제4항 및 지방세기본법 제33조(공시송달) 규정에 따라 다음과 같이 공고(공시송달)합니다.

2018년 1월 25일
서 울 특 별 시 장

1. 건　　명 : 차량운행제한위반 과태료 부과고지 및 독촉고지 공시송달
2. 근　거 : 도로법 제117조 제1항 및 동법 시행령 제105조, 질서위반행위규제법 제17조 제1항, 지방세기본법 제33조, 행정절차법 제14조 제4항
3. 공시송달 대상 및 내용
   가. 차량운행제한 위반 과태료 부과고지

대상자		처분의 원인이 되는 사실	처분내용
성 명	주　　소		
전득수	경상북도 김천시 시청1길 *24, ***호(신음동)	일시 : 2017-11-7 04:50 장소 : 서울시 서초구 서초동 서초I.C 내용 : 차량의 제한 폭 0.65m초과	과태료:100만원
박성주	경기도 화성시 영통로27번길 35, **7-*0*호(반월동)	일시 : 2017-11-16 01:05 장소 : 서울시 송파구 삼전동 삼전로 내용 : 차량의 제한 폭 0.28m 초과	과태료:30만원
이동신	경상북도 구미시 신시로10길 8*-*5, **2호(송정동)	일시 : 2017-11-16 05:02 장소 : 서울시 서초구 서초동 서초I.C 내용 : 차량의 제한 폭 0.25m 초과	과태료:30만원
이희구	전라북도 완주군 소양면 소양로 **8-** (소양면)	일시 : 2017-11-21 17:39 장소 : 서울시 서초구 서초동 서초I.C 내용 : 차량의 제한 폭 0.25m 초과	과태료:30만원

대상자		처분의 원인이 되는 사실	처분내용
성 명	주 소		
이영수	경기도 여주시 어영실로 **-**(천송동)	일시 : 2017-11-24 19:47 장소 : 서울시 강동구 상일동 상일로 내용 : 차량의 제한 폭 0.28m 초과	과태료:30만원
엄규강	경기도 안양시 동안구 관악대로359번길 20-*, *-**1호(관양동)	일시 : 2017-11-27 19:38 장소 : 서울시 강남구 세곡동 세곡사거리 내용 : 차량의 제한 폭 0.25m 초과	과태료:30만원

나. 차량운행제한 위반 과태료 독촉고지

대상자		처분의 원인이 되는 사실	처분내용
성 명	주 소		
조인묵	경기도 안양시 만안구 양화로*26-*, 1**호(석수동)	일시 : 2017-9-12 11:32 장소 : 서울시 강동구 암사동 올림픽대로 내용 : 차량의 축 하중 1.75t 초과	과태료:50만원
이규호	인천광역시 서구 가석로382, **-**1호 (가정동)	일시 : 2017-9-12 14:19 장소 : 서울시 강동구 암사동 올림픽대로 내용 : 차량의 축 하중 1.35t 초과	과태료:50만원
이창근	경기도 구리시 이문안로 *39번길**, *층(수택동)	일시 : 2017-9-18 16:14 장소 : 서울시 강남구 율현동 헌릉로 내용 : 차량의 축 하중 1.65t 초과	과태료:70만원
배성남	경기도 용인시 처인구 모현면 문현로 326, *0*-*0*호(모현면)	일시 : 2017-9-20 05:14 장소 : 서울시 강남구 역삼동 강남대로 내용 : 차량의 제한 폭 0.28m 초과	과태료:30만원
김영일	강원도 동해시 천곡로15, **-**3호 (천곡동)	일시 : 2017-9-27 16:21 장소 : 서울시 강남구 율현동 헌릉로 내용 : 차량의 제한 폭 0.48m 초과	과태료:50만원

4. 공고기간 : 공고일로부터 14일간
5. 과태료 납부기한 : 2018. 02. 28.
6. 납부방법 및 수납기관

동부도로사업소 관리단속과로부터 고지서를 받아 시중 은행 본·지점(한국은행 제외), 농협 및 수협중앙회 본·지점, 우체국에 납부할 수 있고, 인테넷(etax.seoul.go.kr)에 접속하여 신용카드나 계좌이체도 납부가 가능하며, 또한 전용계좌에 입금함으로써 편리하게 과태료를 납부할 수 있습니다. 기한 내에 과태료를 납부하지 않을 경우 '질서위반행위 규제법'에 따라 최고 75% 가산금이 부과되며 재산압류, 관허사업 제한, 신용정보 제공, 감치 등의 불이익을 받을수 있습니다.

7. 과태료 부과처분에 대한 이의제기 안내
   가. 이의제기 기한 : 공고기간 만료일 다음날부터 60일
   나. 이의제기 기한 내에 서면으로 과태료 부과 처분청에 이의제기를 할 수 있으며, 이의제기 기한 내에 이의제기가 도달하지 않을 경우 이의제기하지 않은 것으로 봅니다.
   다. 접수된 이의제기는 관할법원에 통보되어 해당 사건에 대한 과태료 재판이 진행됩니다.
   라. 문의처
      - 주소 : 서울시 강남구 남부순환로 3142-33 동부도로사업소 관리단속과
      - 전화번호 : 02-2040-0324, 팩스번호 : 02-2040-0305

◈ 서울특별시공고 제2018-145호

차량운행제한위반과태료 부과고지 및 독촉고지 공시송달 공고

'도로법' 제77조(차량의 운행제한) 위반자들에게 '질서위반행위 규제법' 제17조, '지방세기본법' 제61조에 따라 과태료 부과고지서 및 독촉고지서를 발송하였으나, 폐문부재 등의 사유로 반송되었고 대상자와 연락도 되지 않아 송달이 불가능하기에 '행정절차법' 제14조 제4항 및 '지방세기본법' 제33조에 따라 다음과 같이 공시송달 공고합니다.

2018년 1월 25일
서 울 특 별 시 장

1. 건　　명: 차량운행제한위반과태료 부과고지 및 독촉고지 공시송달
2. 근　　거: '도로법' 제117조 및 '동법 시행령' 제105조, '질서위반행위 규제법' 제17조, '지방세기본법' 제33조, 제61조, '행정절차법' 제14조 제4항
3. 공시송달 대상 및 내용
   가. 차량운행제한위반과태료 부과고지

대 상 자		처분의 원인이 되는 사실	처분 내용
성명	주 소		
성희경	인천광역시 서구 서곶로 12, **동 ***호 (가정동, 한신그랜드힐빌리지)	일시: 2017-11-07 15:20 장소: 성산대교 남단램프 내용: 제한 총중량 4.45톤 초과	처분일: 2017. 12. 22. 과태료: 25만 원 납기일: 2018. 2. 28.

대 상 자		처분의 원인이 되는 사실	처분 내용
성명	주 소		
이용관	인천광역시 연수구 학나래로 80-3, ***동 ***호 (선학동)	일시: 2017-11-15 06:30 장소: 신월IC 내용: 제한 총중량 8.7톤 초과	처분일: 2017. 12. 22. 과태료: 80만 원 납기일: 2018. 2. 28.
허성표	인천광역시 서구 검단로 867, ***동 ****호 (불로동, 신명스카이뷰 아파트)	일시: 2017-11-15 22:42 장소: 올림픽대로 내용: 제한 폭 0.48m 초과	처분일: 2017. 12. 22. 과태료: 50만 원 납기일: 2018. 2. 28.
정의영	경기도 시흥시 동서로 1097, *동 ***호 (논곡동, 황제아파트)	일시: 2017-11-21 06:38 장소: 공항동 공항로 내용: 제한 축하중 1.5톤 초과	처분일: 2017. 12. 22. 과태료: 50만 원 납기일: 2018. 2. 28.

나. 차량운행제한위반과태료 독촉고지

대 상 자		처분의 원인이 되는 사실	처분 내용
성명	주 소		
이수희	경기도 화성시 매송면 매송로360번길 13, ***동 ***호 (매송면, 휴먼시아)	일시: 2017-09-08 06:22 장소: 양화교 내용: 제한 총중량 4.25톤 초과	처분일: 2017. 10. 26. 과태료: 50만 원 납기일: 2017. 12. 31.
이학수	서울특별시 노원구 동일로180길 48-9, ***동 ***호(공릉동, 광덕아파트)	일시: 2017-09-13 05:09 장소: 남부순환로 내용: 제한 축하중 1.95톤 초과	처분일: 2017. 10. 26. 과태료: 50만 원 납기일: 2017. 12. 31.
박치관	서울특별시 강서구 양천로57길 36, ***동 ****호 (가양동, 도시개발아파트)	일시: 2017-09-20 10:14 장소: 신월IC 내용: 제한 총중량 4.4톤 초과	처분일: 2017. 10. 26. 과태료: 50만 원 납기일: 2017. 12. 31.
김윤철	경상북도 구미시 광평길 **-** (광평동)	일시: 2017-09-20 23:12 장소: 벌말로 내용: 제한 폭 1.8m 초과	처분일: 2017. 10. 26. 과태료: 100만 원 납기일: 2017. 12. 31.
한상기	충청남도 아산시 배방읍 세교안길 ** (배방읍)	일시: 2017-09-21 21:22 장소: 벌말로 내용: 제한 폭 0.49m 초과	처분일: 2017. 10. 26. 과태료: 50만 원 납기일: 2017. 12. 31.
김병래	경기도 부천시 원미구 평천로 *** (상동)	일시: 2017-09-24 19:30 장소: 강서면허시험장 앞 내용: 제한 폭 0.25m 초과	처분일: 2017. 10. 26. 과태료: 30만 원 납기일: 2017. 12. 31.

4. 공고기간: 공고일로부터 14일
5. 납부기한: 2018. 2. 28.
6. 납부방법 및 수납기관
   가. 강서도로사업소 관리단속과로부터 고지서를 받아 시중 은행 본·지점(한국은행 제외), 농협 및 수협중앙회 본·지점, 우체국에 납부할 수 있고, 인터넷(etax.seoul.go.kr)에 접속하여 신용카드나 계좌이체로도 납부가 가능하며, 또한 전용계좌에 입금함으로써 편리하게 과태료를 납부할 수 있습니다.
   나. 기한 내에 과태료를 납부하지 않을 경우 '질서위반행위 규제법'에 따라 최고 75% 가산금이 부과되며 재산압류, 관허사업 제한, 신용정보 제공, 감치 등의 불이익을 받으실 수 있습니다.
7. 과태료 부과처분에 대한 이의제기 안내
   가. 이의제기 기한: 공고기간 만료일 다음날부터 60일
   나. 이의제기 기한 내에 서면으로 과태료 부과 처분청에 이의제기를 할 수 있으며, 이의제기 기한 내에 이의제기서가 도달하지 않은 경우 이의제기하지 않은 것으로 봅니다.
   다. 접수된 이의제기서는 관할법원에 통보되어 해당 사건에 대한 과태료 재판이 진행됩니다.
   라. 과태료 부과 처분청(이의제기서 제출처)
      - 주소: 서울특별시 강서구 양천로 237(마곡동) 강서도로사업소 관리단속과
      - 전화번호: 02-2657-7922, 팩스번호: 02-2657-7950
      - 전자우편: skyblue7@seoul.go.kr

◈ 서울특별시공고 제2018-148호

기부금품 모집등록 공고

「기부금품의 모집 및 사용에 관한 법률 시행령」 제21조의 규정에 의하여 기부금품 모집등록 사항을 다음과 같이 공고합니다.

2018년 1월 25일
서 울 특 별 시 장

□ 기부금품 모집등록 내역

등록번호	모집자	소재지	모집목적	목표액(백만원)	모집지역	모집기간 / 사용기간
2018-12	(재)천안함재단 (대표 : 손정목)	서울시 영등포구 가마산로 543	- 천안함 폭침사건으로 희생된 46명 전사자 추모행사와 유가족 위로	100 (현금)	전국	'18.1.19 ~ '18.12.31 / '18.1.19 ~ '19.12.31

등 록 번 호	모집자	소재지	모집목적	목표액 (백만원)	모집 지역	모집기간 / 사용기간
2018-13	(사)라이프오브더칠드런 (대표 : 권호경)	서울시 동작구 대방동1길 39	- 국내외 지역 빈곤층 어린이에게 무료급식,교육, 보건의료 지원	50 (현금및 물품)	전국	'18.1.19 ~ '18.12.31 / '18.1.19 ~ '18.12.31
2018-14	(사)새한국의비전 (대표 : 정의화)	서울시 영등포구 국회대로 800	- 국가정책, 정치과제의 대안 모색을 위한 토론회 등 개최로 건전한 시민사회 구축	980 (현금)	전국	'18.1.19 ~ '18.12.31 / '18.1.19 ~ '19.12.31
2018-15	(사)휴먼인러브 (대표 : 김영후)	서울시 구로구 디지털로 271	- 국내외 재난 및 빈곤 취약계층의 경제적 자립과 자립과 지역 사회 발전 도모	400 (현금)	전국	'18.1.19 ~ '18.12.31 / '18.1.19 ~ '19.12.31
2018-16	(사)한국주니어사관(JROTC)연맹 (대표 : 홍두승)	서울시 종로구 인왕산로 1길 25	- 청소년들에게 올바른 인성과 리더쉽, 국가관 함양 민주시민으로 성장 지원	200 (현금및 물품)	전국	'18.1.19 ~ '18.12.31 / '18.1.19 ~ '19.12.31

※ 기타 문의사항은 서울특별시 민관협력담당관(☎02-2133-6568)으로 연락 주시기 바랍니다.

◈ 서울특별시공고 제2018-152호

장기미집행 도시계획시설 단계별집행계획 공고

「국토의 계획 및 이용에 관한 법률」 제48조에 의하여 도시계획시설 결정되고 10년이 지나도록 시행되지 않은 장기미집행 시설에 대한 현황 및 집행계획 등을 재검토하여 서울특별시의회에 보고한 단계별 집행계획을 같은법 제85조 및 같은법 시행령 제95조의 규정에 의하여 다음과 같이 공고합니다

2018년 1월 25일

서 울 특 별 시 장

1. 단계별 집행계획 총괄표

시설명	사업개요			계획기간중 사업비										
	건수	사업 규모 (㎡)	총 사업비 (백만원)	집행방식별 사업비 (백만원)					단계별 사업비 (백만원)					
				총계	재정적		비재정적		1단계			2-1단계		2-2단계
					국비	시비	민간 투자	공공 기여	'18	'19	'20	'21	'22	'23년 이후
총계	112	40,905,508.2	5,347,321	5,347,321	0	4,911,678	23,526	412,117	103,829 (2,300)	192,369 (31,181)	415,340 (120,609)	505,980 (169,817)	332,698 (58,987)	3,803,044 (52,749)
도로	15	173,602	563,513	563,513	-	395,402	-	168,111	4,224	43,361 (23,861)	114,411 (62,026)	113,620 (41,924)	97,505 (28,297)	190,392 (12,003)
광장	2	4,425	59,181	59,181		35,655	23,526	-	-	5,000	10,000 (5,000)	10,000 (5,000)	10,000 (5,000)	24,181 (8,526)
공원	75	39,682,131.6	4,061,931	4,061,931		4,061,931	-	-	75,195	100,300	125,800	118,700	132,000	3,509,936
녹지	10	547,220	192,190	192,190		94,390	-	97,800	12,650 (2,300)	16,520 (7,320)	20,950 (10,750)	30,820 (19,520)	52,928 (25,690)	58,322 (32,220)
수도	3	417,180	13,764	13,764		13,764	-	-	10,112	3,652	-	-	-	-
학교	7	80,949.6	456,742	456,742		310,536	-	146,206	1,648	23,536	144,179 (42,833)	232,840 (103,373)	4,0265	20,213

2. 단계별집행계획 조서 : 별첨

3. 관계도면 : 생략

4. 관계서류는 서울특별시 시설계획과(2133-8406), 도로계획과(2133-8088), 공원조성과 (2133-2068), 조경과(2133-2116), 상수도사업본부 계획설계과(3146-1417), 서울특별시교육청 학교지원과 (399-9606)에 비치하여 일반인에게 보입니다.

장기미집행 도시계획시설(도로) 단계별 집행계획

사업·시설 부문	우선순위	사업개요				계획기간중 사업비 (2018~2025)													실효시기
		사업명 (위치)	사업기간	사업규모 (㎡)	총 사업비 (백만원)	집행방식별 사업비 (백만원)							단계별 사업비 (백만원)						
						총계	재정적				비재정적		1단계			2단계			
							국비	시비	지방채	공기업	민간투자	공공기여	'18	'19	'20	'21	'22	'23년 이후	
	총계			173,602	563,513	563,513	0	395,402	0	0	0	168,111	4,224	43,361 (23,861)	114,411 (62,026)	113,620 (41,924)	97,505 (28,297)	190,392 (12,003)	
도로	1	도림로 (영등포구 문래동광장~신길동광장)	'18.1 ~'20.12.	2,345 (폭 5m 연장 469m)	16,361	16,361	–	2,500	–	–	–	13,861	–	13,861 (13,861)	2,500	–	–	–	
	2	성북동길 (성북구 성북초~팔정사)	'18.1 ~'22.12.	38,080 (폭 28m 연장 1,360m)	32,660	32,660	–	32,660	–	–	–	–	–	2,000	2,000	13,000	15,660	–	
	3	서초대로 (서초구 강남역~서초역)	'18.1 ~'25.12.	18,700 (폭 10m 연장 1,870m)	250,944	250,944	–	250,944	–	–	–	–	4,124	10,000	20,000	30,000	30,000	156,820	
	4	영신로 (영등포 청과시장입구 교차로~청과물시장)	'20.1 ~'22.6.	505 (폭 1~11m 연장 100m)	5,548	5,548	–	5,548	–	–	–	–	–	–	2,000	2,000	1,548	–	
	5	신길로 (영등포구 영등포동94~대림동918-56	'19.1 ~'22.12.	2,394 (폭 3~5m 연장 558m)	21,682	21,682	–	3,385	–	–	–	18,297	–	500	1,885	1,000	18,297 (18,297)	–	
	6	헌릉로 (서초구 내곡동1-292~내곡동1-752)	'19.1 ~'23.12.	18,000 (폭 20m 연장 900m)	28,132	28,132	–	28,132	–	–	–	–	–	700	5,000	7,000	7,000	8,432	
	7	대학로 (이화사거리~종로5가역)	'19.1 ~'23.12.	3,240 (폭 6m 연장 540m)	41,553	41,553	–	41,553	–	–	–	–	–	5,000	10,000	10,000	10,000	6,553	
	8	명동9길 (명동 관광정보센터~명동1가 9-16)	'19.1 ~'23.12.	603 (폭 6~7m 연장 95m)	28,499	28,499	–	6,196	–	–	–	22,303	–	300	3,000	3,196 (300)	10,000 (10,000)	12,003 (12,003)	

※ ( ) : 비재정(공공기여) 해당금액

사업·시설 부문	우선순위	사업개요				계획기간중 사업비 (2018~2025)													실효시기
		사업명 (위치)	사업기간	사업규모 (㎡)	총 사업비 (백만원)	집행방식별 사업비 (백만원)							단계별 사업비 (백만원)						
						총계	재정적				비재정적		1단계			2단계			
							국비	시비	지방채	공기업	민간투자	공공기여	'18	'19	'20	'21	'22	'23년 이후	
도로	9	광운로 (월계로~광운대역)	'20.1 ~'23.12.	18,400 (폭 20m, 연장 920m)	21,584	21,584	–	21,584	–	–	–	–	–	–	5,000	5,000	5,000	6,584	
	10	방학로 (신동아아파트사거리 ~ 우이동광장)	'18.1 ~'21.12.	49,890 (폭 30m 연장 1,663m)	2,900	2,900	–	2,900	–	–	–	–	100	1,000	1,000	800	–	–	
	11	살곶이길 (행당도시개발구역)	'20.1 ~'20.12.	6,140 (폭 20m 연장 307m)	2,631	2,631	–	–	–	–	–	2,631	–	–	2,631 (2,631)	–	–	–	
	12	한강대로104길 (후암동시장 앞~ 동자동 40-4)	'20.1 ~'21.12.	3,560 (폭 20m 연장 178m)	10,794	10,794	–	–	–	–	–	10,794	–	–	1,000 (1,000)	9,794 (9,794)	–	–	
	13	돈화문로 (세종로 82-14~ 충신동 27-64)	'20.1 ~'20.12.	300 (폭 5m 연장 60m)	11,927	11,927	–	–	–	–	–	11,927	–	–	11,927 (11,927)	–	–	–	
	14	신도림로 (구로구 신도림동 296-103일원)	'20.1 ~'21.12.	10,675 (폭 35m 연장 305m)	61,830	61,830	–	–	–	–	–	61,830	–	–	30,000 (30,000)	31,830 (31,830)	–	–	
	15	소공로 (소공동 특별계획구역)	'19.1 ~'20.12.	770 (폭 7m 연장 110m)	26,468	26,468	–	–	–	–	–	26,468	–	10,000 (10,000)	16,468 (16,468)	–	–	–	

장기미집행 도시계획시설(광장) 단계별 집행계획

사업·시설 부문	우선순위	사업개요				계획기간중 사업비 (2018~2025)													실효시기
		사업명 (위치)	사업기간	사업규모 (㎡)	총 사업비 (백만원)	집행방식별 사업비 (백만원)							단계별 사업비 (백만원)						
						총계	재정적				비재정적		1단계			2단계			
							국비	시비	지방채	공기업	민간투자	공공기여	'18	'19	'20	'21	'22	'23년 이후	
	총계			4,425	59,181	59,181	–	35,655	–	–	23,526	–	–	5,000	10,000 (5,000)	10,000 (5,000)	10,000 (5,000)	24,181 (8,526)	
광장	1	노량진역광장 (동작구 노량진 60)	'19.1 ~'23.12.	1,655	35,655	35,655	–	35,655	–	–	–	–	–	5,000	5,000	5,000	5,000	15,655	
	2	남구로광장 (구로구 구로동 586-10)	'20.1 ~'23.12.	2,770	23,526	23,526	–	–	–	–	23,526	–	–	–	5,000 (5,000)	5,000 (5,000)	5,000 (5,000)	8,526 (8,526)	

장기미집행 도시계획시설(공원) 단계별 집행계획

사업·시설 부문	우선순위	사업개요				계획기간중 사업비 (2018~2025)													실효시기
		사업명(위치)	사업기간	사업규모(㎡)	총사업비(백만원)	집행방식별 사업비 (백만원)							단계별 사업비 (백만원)						
						총계	재정적				비재정적		1단계			2단계			
							국비	시비	지방채	공기업	민간투자	공공기여	'18	'19	'20	'21	'22	'23년 이후	
	총계			39,682,131.6	4,061,931	4,061,931		4,061,931					75,195	100,300	125,800	118,700	132,000	3,509,936	
공원	–	관악산도시자연공원	2018 ~	6,172,494.8	623,680	623,680		623,680					22,086	26,058	29,941	16,877	18,803	509,915	
공원	–	남산도시자연공원	2020 ~	134,194.2	259,265	259,265		259,265					0	0	704	8,146	9,076	241,339	
공원	–	대모산도시자연공원	2018 ~	2,264,093.8	266,498	266,498		266,498					4,670	3,611	4,150	7,963	8,872	237,232	
공원	–	봉산도시자연공원	2019 ~	680,646.6	45,338	45,338		45,338					0	594	682	1,381	1,539	41,142	
공원	–	북악산도시자연공원	2018 ~	193,069.1	54,437	54,437		54,437					500	2,096	2,408	1,532	1,707	46,194	
공원	–	북한산도시자연공원	2018 ~	993,622.0	111,642	111,642		111,642					780	2,344	2,904	3,299	3,676	98,639	
공원	–	불암산도시자연공원	2018 ~	3,295,180.0	110,771	110,771		110,771					832	988	1,088	3,387	3,774	100,702	
공원	–	서오릉도시자연공원	2019 ~	642,211.5	35,614	35,614		35,614					0	4,589	5,272	756	842	24,155	
공원	–	수락산도시자연공원	2019 ~	2,489,756.5	67,509	67,509		67,509					0	1,938	2,056	1,979	2,204	59,332	
공원	–	안산도시자연공원	2018 ~	554,770.1	58,904	58,904		58,904					953	479	550	1,788	1,992	53,142	
공원	–	온수도시자연공원	2018 ~	1,853,232.9	166,739	166,739		166,739					2,993	3,529	4,055	4,878	5,435	145,849	
공원	–	용마도시자연공원	2018 ~	2,916,385.2	160,037	160,037		160,037					897	1,164	1,338	4,922	5,484	146,232	
공원	–	우면산도시자연공원	2018 ~	2,815,567.5	232,540	232,540		232,540					419	79	91	7,309	8,143	216,499	

사업·시설 부문	우선순위	사업개요				계획기간중 사업비 (2018~2025)													실효시기
		사업명 (위치)	사업기간	사업규모 (㎡)	총 사업비 (백만원)	집행방식별 사업비 (백만원)							단계별 사업비 (백만원)						
						총계	재정적				비재정적		1단계			2단계			
							국비	시비	지방채	공기업	민간투자	공공기여	'18	'19	'20	'21	'22	'23년 이후	
공원	–	인능산1 도시자연공원	2019 ~	290,918.1	24,004	24,004		24,004					0	30	35	754	840	22,345	
공원	–	인능산2도시자연공원	2019 ~	444,846.0	45,044	45,044		45,044					0	112	130	1,411	1,572	41,819	
공원	–	인능산3도시자연공원	2020 ~	663,473.9	72,507	72,507		72,507					0	0	657	2,262	2,520	67,068	
공원	–	인왕산도시자연공원	2018 ~	166,897.6	50,106	50,106		50,106					397	312	217	1,547	1,723	45,910	
공원	–	일자산도시자연공원	2018 ~	389,375.2	42,356	42,356		42,356					454	248	285	1,301	1,449	38,619	
공원	–	천왕도시자연공원	2018 ~	402,769.3	28,755	28,755		28,755					1,160	1,813	2,023	725	811	22,223	
공원	–	청계산도시자연공원	2020 ~	2,777,251.5	100,171	100,171		100,171					0	0	726	3,132	3,489	92,824	
공원	–	향림(갈현)근린공원	2019 ~	171,943.0	6,333	6,333		6,333					0	138	159	189	210	5,637	
공원	–	개운산근린공원	2019 ~	130,918.7	45,106	45,106		45,106					0	194	224	1,406	1,566	41,716	
공원	–	개웅산근린공원	2020 ~	131,250.2	8,048	8,048		8,048					0	0	218	246	274	7,310	
공원	–	개화산근린공원	2018 ~	344,799.9	25,237	25,237		25,237					16	69	80	789	879	23,404	
공원	–	계남근린공원	2020 ~	16,154.1	2,018	2,018		2,018					0	0	72	61	68	1,817	
공원	–	고덕근린공원	2020 ~	111,075.9	15,308	15,308		15,308					0	0	277	473	527	14,031	
공원	–	고척근린공원	2020 ~	2,582.9	3,518	3,518		3,518					0	0	56	109	121	3,232	

사업·시설 부문	우선순위	사업개요				계획기간중 사업비 (2018~2025)													실효시기
		사업명 (위치)	사업 기간	사업 규모 (㎡)	총 사업비 (백만원)	집행방식별 사업비 (백만원)							단계별 사업비 (백만원)						
						총계	재정적				비재정적		1단계			2단계			
							국비	시비	지방채	공기업	민간투자	공공기여	'18	'19	'20	'21	'22	'23년 이후	
공원	–	광평근린공원	2020 ~	527,970.5	88,604	88,604		88,604					0	0	481	2,776	3,092	82,255	
공원	–	궁동근린공원	2019 ~	16,540.1	1,124	1,124		1,124					0	131	150	25	28	790	
공원	–	궁산근린공원	2020	37.3	63	63		63					0	0	63	0	0	0	
공원	–	까치산근린공원	2020 ~	369,235.9	74,295	74,295		74,295					0	0	538	2,323	2,588	68,846	
공원	–	꿩고개근린공원	2018 ~	139,132.5	14,406	14,406		14,406					876	81	94	420	468	12,467	
공원	–	낙산근린공원	2020 ~	46,617.1	45,743	45,743		45,743					0	0	622	1,420	1,582	42,119	
공원	–	남산1근린공원	2020 ~	5,043.1	4,877	4,877		4,877					0	0	109	150	167	4,451	
공원	–	남산2근린공원	2020	34.0	34	34		34					0	0	34	0	0	0	
공원	–	장충단(남산3)근린	2020 ~	2,909.2	4,364	4,364		4,364					0	0	589	117	130	3,528	
공원	–	남산4근린공원	2020	20.0	45	45		45					0	0	15	6	6	18	
공원	–	남태령근린공원	2020 ~	9,585.0	959.0	959		959					0	0	96	96	96	671	
공원	–	노량진근린공원	2020	536.5	204	204		204					0	0	204	0	0	0	
공원	–	도곡근린공원	2018 ~	140,811.4	68,592	68,592		68,592					3,064	3,841	4,414	1,758	1,959	53,556	
공원	–	말죽거리근린공원	2019 ~	322,699.7	82,491	82,491		82,491					0	5,005	5,751	2,200	2,451	67,084	
공원	–	명일근린공원	2018 ~	353,330.1	46,622	46,622		46,622					4,342	819	942	1,267	1,411	37,841	

사업·시설 부문	우선순위	사업개요				계획기간중 사업비 (2018~2025)													실효시기
		사업명 (위치)	사업기간	사업규모 (㎡)	총 사업비 (백만원)	집행방식별 사업비 (백만원)							단계별 사업비 (백만원)						
						총계	재정적				비재정적		1단계			2단계			
							국비	시비	지방채	공기업	민간투자	공공기여	'18	'19	'20	'21	'22	'23년 이후	
공원	–	방배근린공원	2020 ~	234,941.2	62,020	62,020		62,020					0	0	449	1,939	2,160	57,472	
공원	–	배봉산근린공원	2019 ~	52,179.5	10,160	10,160		10,160					0	3,127	3,421	76	85	3,451	
공원	–	백련근린공원	2019 ~	858,553.3	48,470	48,470		48,470					0	1,173	1,348	1,434	1,597	42,918	
공원	–	보라매근린공원	2020	817.0	176	176		176					0	0	176	0	0	0	
공원	–	봉제산근린공원	2019 ~	650,679.6	72,064	72,064		72,064					0	3,758	4,318	1,971	2,196	59,821	
공원	–	봉화산근린공원	2018 ~	598,197.7	40,723	40,723		40,723					7,025	2,398	2,756	870	970	26,704	
공원	–	불광근린공원	2020 ~	12,955.0	1,218	1,218		1,218					0	0	54	37	41	1,086	
공원	–	삼청근린공원	2020 ~	3,568.2	3,513	3,513		3,513					0	0	95	107	120	3,191	
공원	–	상도근린공원	2020 ~	229,260.4	50,009	50,009		50,009					0	0	453	1,560	1,738	46,258	
공원	–	서리풀근린공원	2018 ~	316,864.4	107,396	107,396		107,396					9,744	7,484	8,599	2,479	2,762	76,328	
공원	–	성북근린공원	2020 ~	47,188.7	16,195	16,195		16,195					0	0	293	500	557	14,845	
공원	–	성산근린공원	2018 ~	21,311.0	9,539	9,539		9,539					111	1,831	2,105	151	168	5,173	
공원	–	세곡근린공원	2020 ~	164,625.3	17,985	17,985		17,985					0	0	325	555	619	16,486	
공원	–	신사근린공원	2019 ~	49,920.9	7,183	7,183		7,183					0	181	208	212	236	6,346	
공원	–	쌍문근린공원	2018 ~	174,562.0	31,727	31,727		31,727					1,263	3,838	4,409	653	728	20,836	

사업·시설 부문	우선순위	사업개요				계획기간중 사업비 (2018~2025)													실효시기
		사업명 (위치)	사업 기간	사업 규모 (㎡)	총 사업비 (백만원)	집행방식별 사업비 (백만원)							단계별 사업비 (백만원)						
						총계	재정적				비재정적		1단계			2단계			
							국비	시비	지방채	공기업	민간투자	공공기여	'18	'19	'20	'21	'22	'23년 이후	
공원	–	암사역사생태공원	2018 ~	51,194.3	30,335.0	30,335		30,335					4,000	2,000	2,000	2,000	2,000	18,335	
공원	–	염창근린공원	2019 ~	95,031.9	70,834	70,834		70,834					0	254	292	2,212	2,464	65,612	
공원	–	영축산근린공원	2019 ~	245,716.1	17,236	17,236		17,236					0	558	546	502	559	15,071	
공원	–	오동근린공원	2018 ~	440,523.2	72,481	72,481		72,481					2,447	4,101	5,272	1,860	2,072	56,729	
공원	–	와룡근린공원	2020 ~	8,954.4	18,153	18,153		18,153					0	0	329	561	625	16,638	
공원	–	용왕산근린공원	2020 ~	3,539.0	460	460		460					0	0	69	12	14	365	
공원	–	월드컵근린공원	2020	46.0	14.0	14		14					0	0	14	0	0	0	
공원	–	응봉근린공원	2020 ~	6,778.8	19,547	19,547		19,547					0	0	353	604	673	17,917	
공원	–	장군봉근린공원	2019 ~	90,401.0	14,687	14,687		14,687					0	363	2,496	362	403	11,063	
공원	–	장지근린공원	2020 ~	3,300.0	2,838	2,838		2,838					0	0	128	85	95	2,530	
공원	–	중랑캠핑숲근린공원	2020 ~	688.0	244.0	244		244					0	0	35	35	35	139	
공원	–	진관근린공원	2020 ~	715,545.9	24,654	24,654		24,654					0	0	447	761	848	22,598	
공원	–	청량근린공원	2019 ~	33,186.8	45,686	45,686		45,686					0	525	604	1,398	1,557	41,602	
공원	–	초안산근린공원	2018 ~	944,458.8	72,778	72,778		72,778					6,166	2,915	2,958	1,880	2,094	56,765	
공원	–	칼산근린공원	2020 ~	618.1	716	716		716					0	0	30	22	24	640	

사업·시설 부문	우선순위	사업개요				계획기간중 사업비 (2018~2025)													실효시기
		사업명 (위치)	사업 기간	사업 규모 (㎡)	총 사업비 (백만원)	집행방식별 사업비 (백만원)							단계별 사업비 (백만원)						
						총계	재정적				비재정적		1단계			2단계			
							국비	시비	지방채	공기업	민간투자	공공기여	'18	'19	'20	'21	'22	'23년 이후	
공원	–	푸른수목원근린공원	2020 ~	1,002.0	156.0	156		156					0	0	22	22	22	90	
공원	–	현충근린공원	2019 ~	333,498.2	61,313	61,313		61,313					0	5,532	6,356	1,490	1,660	46,275	
공원	–	망우묘지공원 (어르신복지과)	2020 ~	308,042.0	37,513	37,513		37,513					0	0	340	1,170	1,304	34,699	

※ 우선순위는 대부분 공원여건이 유사하여 미기재

장기미집행 도시계획시설(녹지) 단계별 집행계획

사업·시설 부문	우선순위	사업개요				계획기간중 사업비 (2018~2025)													실효시기
						집행방식별 사업비 (백만원)							단계별 사업비 (백만원) ※ 비재정적 : ( )						
							재정적				비재정적		1단계			2단계			
		사업명	사업기간	사업규모 (㎡)	총 사업비 (백만원)	총계	국비	시비	지방채	공기업	민간투자	공공기여	'18	'19	'20	'21	'22	'23년 이후	
	총계			547,220	192,190	192,190		94,390				97,800	12,650 (2,300)	16,520 (7,320)	20,950 (10,750)	30,820 (19,520)	52,928 (25,690)	58,322 (32,220)	
녹지	1	경의제2녹지	'17.1 ~ '18.12	4,421	1,950	1,950		1,950					1,950						
녹지	2	경부고속 도로변녹지	'17.1 ~ '25.12	366,251	119,000	119,000		29,200				89,800	4,400 (2,300)	9,540 (5,320)	12,250 (8,750)	20,980 (18,520)	36,890 (24,690)	34,940 (30,220)	
녹지	3	경부제7녹지	'20.1 ~ '20.12	1,691	200	200		200							200				
녹지	4	마포성산녹지	'16.1 ~ '25.12	127,379	13,000	13,000		13,000					2,410	2,750	1,900	1,660	2,878	1,402	
녹지	5	경인제1녹지	'16.1 ~ '25.12	10,758	18,000	18,000		10,000				8,000	2,350	3,230 (2,000)	2,500 (2,000)	2,480 (1,000)	4,370 (1,000)	3,070 (2,000)	
녹지	6	경인제2녹지	'18.1 ~ '20.12	5,267	500	500		500							500				
녹지	7	용산원효녹지	'18.1 ~ '25.12	1,964	5,500	5,500		5,500					1,500	1,000	1,000	2,000			
녹지	8	성북대상녹지	'20.1 ~ '22.12	15,453	10,000	10,000		10,000							1,500	2,100	3,500	2,900	
녹지	9	용산이촌녹지	'20.1 ~ '25.12	8,231	24,000	24,000		24,000							1,100	1,600	5,290	16,010	
녹지	10	동숭녹지	'18.1 ~ '20.12	5,805	40	40		40					40						

장기미집행 도시계획시설(학교) 단계별 집행계획

사업·시설 부문	우선순위	사업개요				계획기간중 사업비 (2018~2025)													실효시기
		사업명(위치)	사업기간	사업규모(㎡)	총 사업비(백만원)	집행방식별 사업비 (백만원)							단계별 사업비 (백만원)						
						총계	재정적				비재정적		1단계			2단계			
							국비	시비	지방채	공기업	민간투자	공공기여	'18	'19	'20	'21	'22	'23년 이후	
	총계			80,949.6	456,742	456,742		310,536				146,206	1,648	23,536	144,179 (42,833)	232,840 (103,373)	4,0265	20,213	
학교	1	잠원동 61-6	~2023	10,556.1	58,553	58,553		58,553							42,450	12,077	4,026		
	2	마천동 267-14	~2020	6,903.0	32,599	32,599		32,599					1,648	23,536	7,415				
	3	잠원동 71-10	2020~	11,608.0	57,317	57,317		39,119				18,198			17,195	40,122 (18,198)			
	4	하계동 256-1	2020~	10,933.0	39,213	39,213		39,213							11,764	27,449			
	5	일원동 737(산 63-1)	2020~	12,291.6	76,072	76,072		76,072							22,822	53,250			
	6	압구정동 423,424	2020~	14,999.8	142,775	142,775		14,767				128,008			42,833 (42,833)	99,942 (85,175)			
	7	신내동 318(396-4)	2023~	13,658.1	50,213	50,213		50,213										50,213	

장기미집행 도시계획시설(수도) 단계별 집행계획

사업 시설 부문	우선순위	사업개요				계획기간중 사업비 (2018~2025)													실효시기
		사업명(위치)	사업기간	사업규모(㎡)	총 사업비(백만원)	집행방식별 사업비 (백만원)							단계별 사업비 (백만원)						
						총계	재정적				비재정적		1단계			2단계			
							국비	시비	지방채	공기업	민간투자	공공기여	'18	'19	'20	'21	'22	'23년 이후	
	총계			417,180	13,764	13,764		13,764					10,112	3,652					
	1	국사봉배수지	'15.01 ~'19.12	23,270 배수지건설(12천톤)	10,378	10,378	–	10,378	–	–			7,196	3,182		–	–	–	
	2	암사아리수 정수센터	'18.01 ~'20.06	387,801 부지일부매입(4,480㎡)	2,916	2,916	–	2,916	–	–			2,916	–	–	–	–	–	
	3	봉천11소 배수지	'18.01 ~'20.06	6,109 기존배수지(500톤) 부지일부매입(3,000㎡)	470	470	–	470	–	–			10,112	470	–	–	–	–	

◈ 서울특별시공고 제2018-153호

회계직인 등록 공고

서울특별시 회계관계공무원 직인규칙 제7조의 규정에 의거 회계직인을 등록하고 동 규칙 제11조 규정에 의하여 이를 공고합니다.

2018년 1월 25일
서 울 특 별 시 장

1. 등록 직인(등록사유 : 2017.7.1.字 조직신설에 따른 직인 등록)

소관부서	회계직인명	서체 및 규격	인영	직인 등록일자	비고
서울식물원 기획운영과	서울식물원 경리관인	훈민정음체 2㎝X2㎝		2018.1.19.	
	서울식물원 지출원인	훈민정음체 2㎝X2㎝			
	서울식물원 물품관리관인	훈민정음체 2㎝X2㎝			
	서울식물원 세입세출외현금출납원인	훈민정음체 1.8㎝X1.8㎝		2018.1.19.	
	서울식물원 수입금출납원인	훈민정음체 1.8㎝X1.8㎝			

◈ 서울특별시공고 제2018-154호

도시계획시설(도로)사업 인정에 관한 의견청취 공고

1. 강동구고시 제2017-220호(2017.12.28.)로 도시관리계획(도시계획시설:도로) 결정(경미한변경) 및 지형도면 고시된 '지하철9호선 보훈병원역 주변 도로(보도) 확장사업'에 대하여 「국토의 계획 및 이용에 관한 법률」 제96조와 「공익사업을 위한 토지 등의 취득 및 보상에 관한 법률」 제21조 제2항 및 같은 법 시행령 제11조에 따라 사업인정에 관한 의견청취 공고하고자 합니다.
2. 관계도서는 서울특별시 도로계획과에 비치하여 토지·물건 소유자와 관계인에게 보이며, 열람공고 내용에 의견이 있으신 분은 열람기간 내에 의견서를 열람장소에 서면으로 제출하시기 바랍니다.

2018년 1월 25일
서 울 특 별 시 장

가. 도시계획시설(도로)사업 계획
1) 사업종류 및 명칭
○ 종 류 : 도시계획시설(도로)사업
○ 명 칭 : 지하철9호선 보훈병원역 주변 도로(보도) 확장
2) 위 치 : 서울특별시 강동구 둔촌동 1-1번지 일원
3) 규 모 : 보도확장 폭 1.5→5m, 연장 87m
4) 시 행 자 : 서울특별시장(서울특별시 중구 세종대로 110)
5) 기 간 : 실시계획인가 고시일로부터 1년간
6) 수용 또는 사용할 토지 또는 건물의 소재지·지번·지목 및 면적, 소유권과 소유권 외의 권리의 명세 및 그 소유자·권리자의 성명·주소 : 별첨
나. 열람기간 : 공고일 다음날부터 14일간
다. 열람장소 : 서울특별시 도로계획과(☎02-2133-8088)
- 서울특별시 중구 세종대로 110 서울시청(신청사) 10층

토 지 조 서

서울시 강동구 둔촌동

일련번호	지번	지목	면적 (㎡)		소유자		이해관계인			비고
			대장면적	편입면적	성명	주소	성명	주소	권리관계	
1	1-1	전	878	122.9	이영수(이인원)	경기도 광주시 오포읍 신현리 현대모닝사이드1차 204동 1102호	-	-	-	
					이의원	경기도 용인시 수지구 성복2로 251 성복버들자이2차아파트 208동 1703호	-	-	-	
					이중원	서울시 노원구 노원로 22길 34 롯데우성아파트 107동 802호	-	-	-	
					이재원	서울시 서초구 신반포로 15길 19 아크로리버파크 109동 701호	-	-	-	
2	1-4	대	210	80.1	이영수(이인원)	경기도 광주시 오포읍 신현리 현대모닝사이드1차 204동 1102호	-	-	-	
					이의원	경기도 용인시 수지구 성복2로 251 성복버들자이2차아파트 208동 1703호	-	-	-	
					이중원	서울시 노원구 노원로 22길 34 롯데우성아파트 107동 802호	-	-	-	
					이재원	서울시 서초구 신반포로 15길 19 아크로리버파크 109동 701호	-	-	-	
3	2	전	679	51.6	김재관	경기도 하남시 미사강변서로 127 미사강변도시18단지 1804동 204호	영동농업협동조합	서울시 서초구 동산로6길 3 도곡지점	근저당권	
4	599-2	도로	60	0.1	공	강동구	-	-	-	
5	599-5	도로	63	13.4	공	강동구	-	-	-	
6	6-18	도로	994	994	공	강동구	-	-	-	
7	6-2	대	66,234	28.2	한국보훈복지공단	강원도 원주시 혁신로 40	-	-	-	
8	1-2	도로	1,931	7.5	공	서울특별시	-	-	-	
9	3-8	도로	38	3.1	공	서울특별시	-	-	-	

◈ 서울특별시공고 제2018-157호

회계 관계공무원 직인등록 및 폐기 공고

서울특별시 회계 관계공무원 직인등록규칙 제7조 및 제9조의 규정에 의거 직인을 등록 및 폐기하고 동 규칙 제11조 규정에 의하여 이를 공고함.

2018년 1월 25일
서 울 특 별 시 장

1. 직인등록 및 폐기 일자 : 2018. 01. 01
2. 직인등록 및 폐기 사유 : 하수도사업 설치 조례에 의한 지방공기업법 적용
3. 기 관 명 : 서울특별시난지물재생센터
4. 직인인영

등록직인명	인 영	등록직인명	인 영
공기업하수도특별회계 난지물재생센터 기업출납원		공기업하수도특별회계 난지물재생센터 지출원	
공기업하수도특별회계 난지물재생센터 수입원		공기업하수도특별회계 난지물재생센터 자산출납원	
공기업하수도특별회계 난지물재생센터 세입세출외현금 출납원		난지물재생센터 재무관	
난지물재생센터 지출원		난지물재생센터 세입세출외현금 출납원	

◈ 서울특별시공고 제2018-159호

회계직인 등록 공고

서울특별시 회계관계공무원 직인규칙 제7조의 규정에 의거 회계직인을 등록하고 동 규칙 제11조 규정에 의하여 이를 공고합니다.

2018년 1월 25일
서 울 특 별 시 장

○ 등록 직인(등록사유 : 2017.9.4.字 조직개편에 따른 직인 등록)

소관부서	회계직인명	서체 및 규격	인영	직인 등록일자	비고
광암아리수 정수센터 행정관리팀	광암아리수정수센터 행정관리팀 분임물품출납원인	훈민정음체 1.8㎝X1.8㎝		2018.1.22.	
	광암아리수정수센터 행정관리팀 일상경비출납원인	훈민정음체 1.8㎝X1.8㎝		2018.1.22.	

◈ 서울특별시공고 제2018-161호

기부금품 모집등록 공고

「기부금품의 모집 및 사용에 관한 법률 시행령」 제21조의 규정에 의하여 기부금품 모집등록 사항을 다음과 같이 공고합니다.

2018년 1월 25일
서 울 특 별 시 장

□ 기부금품 모집등록 내역

등 록 번 호	모집자	소재지	모집목적	목표액 (백만원)	모집 지역	모집기간 / 사용기간
2018-7	(사회복지)굿네이버스 (대표 : 이일하)	서울시 영등포구 버드나무로 13	- 학대피해아동보호 및 예방, 위기가정 및 시설아동지원	600 (현금)	전국	'18.1.12 ~ '18.12.31
						'18.1.12 ~ '18.12.31

등 록 번 호	모집자	소재지	모집목적	목표액 (백만원)	모집 지역	모집기간 사용기간
2018-8	(사)한국청소년연맹 (대표 : 한기호)	서울시 동작구 여의대방로20길 33	- 국내외 소외 및 취약 계층 아동청소년이 사회적, 정신적으로 성장할 수 있도록 생활, 교육, 문화 등 지원	1,000 (현금및 물품)	전국	'18.1.12 ~ '18.12.31 '18.1.12 ~ '19.12.31
2018-9	사회적협동조합 지파운데이션 (대표 : 박충관)	서울시 마포구 동교로 25길 10	- 저소득가정 등 국내 취약계층에 의료, 주거, 생계지원 및 저개발국가 국제개발협력	900 (현금및 물품)	전국	'18.1.12 ~ '18.12.31 '18.1.12 ~ '19.12.31
2018-10	(사)한국난임가족연합회 (대표 : 박춘선	서울시 강동구 천호대로 1078	- 난임가정 지원, 난임 상담센터 운영 및 난임가족의날 행사 개최	263 (현금및 물품)	전국	'18.1.12 ~ '18.12.31 '18.1.12 ~ '19.6.30
2018-11	경제지식네트워크 (대표 : 이병태)	강성구 강서로 173	- 해외경제자료 수집 및 분석, 연구를 통해 경제정책자료 제공 및 토론회 개최	1,000 (현금)	국내외	'18.1.12 ~ '18.12.31 '18.1.12 ~ '19.12.31

※ 기타 문의사항은 서울특별시 민관협력담당관(☎02-2133-6568)으로 연락 주시기 바랍니다.

◈ **서울특별시공고 제2018-166호**

강남자원회수시설 환경상 영향조사 결과 열람 공고

『폐기물처리시설 설치촉진 및 주변지역지원 등에 관한 법률』제26조 및 같은 법 시행령 제33조에 따라 강남자원회수시설 주변지역 환경상 영향조사 결과를 다음과 같이 열람 공고합니다.

2018년 1월 25일

서 울 특 별 시 장

1. 사업개요
   가. 사 업 명 : 강남자원회수시설 주변지역 환경상 영향조사
   나. 조사기간 : 2016. 12월 ~ 2017. 12월 (계절별 조사)
   다. 조사횟수 : 4회(계절별 각 1회)
   라. 조사내용 : 강남자원회수시설 주변지역 환경상 영향조사
   (대기질, 수질, 소음, 악취, 토양, 식물상)
   마. 조사결과 : 강남자원회수시설 운영으로 인한 대기질, 수질, 소음, 악취, 토양 및 식물상 등 주변지역에 미치는 환경상 영향은 미미한 것으로 조사됨(붙임 조사결과서 참조)
2. 열람기간 : 2018. 1. 29. ~ 2018. 3. 2. (근무시간 내)
3. 열람대상 : 해당 지역주민
4. 열람장소
   가. 서울특별시 중구 덕수궁길 15(서소문 별관1동 12층 자원순환과)
   나. 서울특별시 강남구 남부순환로 3318(일원동), 강남자원회수시설 3층 사무실
   ※ 조사자료 자원회수시설 홈페이지에서도 공개(http://rrf.seoul.go.kr)
5. 기타 문의사항 : 서울시 자원순환과(☎02-2133-3679), 강남자원회수시설(☎02-3411-2941)

붙임 강남자원회수시설 주변지역 환경상 영향조사 결과(요약)

강남자원회수시설 주변지역 환경상 영향조사 결과(요약)

Ⅰ. 조사연구 용역 개요

○ 용 역 명 : 2016년 강남자원회수시설 환경상영향조사
○ 계약기간 : 2016. 12. 14 ~ 2017. 12. 13
○ 용역준공 : 2017. 12. 27.
○ 사업시행자 : 서울특별시
○ 계약금액 : 64,000,000원
○ 용역범위 : 강남자원회수시설 및 그 주변 영향지역
○ 조사기관 : ㈜산업공해연구소
○ 조사책임자 : 박 병 규 (대기관리기술사)
○ 추진경위
- 2016. 12. 14 : 강남자원회수시설 환경상영향조사 용역 계약체결
- 2016. 12. 26 : 강남자원회수시설 환경상영향조사 착수보고회 실시
- 2016. 12. 29 ~ 2017. 01. 10 : 1/4분기 환경상영향조사 실시
- 2017. 05. 08 ~ 2017. 05. 16 : 2/4분기 환경상영향조사 실시
- 2017. 08. 11 ~ 2017. 08. 26 : 3/4분기 환경상영향조사 실시
- 2017. 10. 11 ~ 2017. 10. 17 : 4/4분기 환경상영향조사 실시
- 2017. 12. 06 : 강남자원회수시설 환경상영향조사 최종보고회 실시
- 2017. 12. 27 : 강남자원회수시설 환경상영향조사 용역 준공
○ 과업참여인력

구 분	성 명	자격사항	전공분야	비고
사업총괄	박병규	대기관리기술사	화학	
대기 및 악취분야	김종석	대기관리기술사	환경공학	
	이회준	대기환경기사	환경공학	
수질분야	한상신	수질환경기사	환경공학	
	조현호	수질환경기사	환경공학	
소음분야	문락빈	소음 · 진동기사	화학	
	김광수	소음 · 진동기사	환경시스템공학	
토양분야	송찬희	수질환경기사	환경생태공학	
	우경석	토양환경기사	환경공학	
식물분야	양효식	생물학박사	생물학	
	마선미	자연생태복원기사	생물학	

Ⅱ. 환경상영향조사 용역 내용

1. 대기질

1) 조사내용

○ 강남자원회수시설 운영시 발생되는 오염물질 조사

○ 강남자원회수시설 운영에 따른 대기질 변화분석

○ 주변지역 등의 오염물질 배출원 조사

○ 풍향·풍속 등 기상자료를 이용한 대기확산모델링 분석

○ 대기환경 현황 실측결과의 비교 및 평가

2) 조사기간

○ 1/4분기 조사 (동기) : 2017. 01. 05 ~ 2017. 01. 10

○ 2/4분기 조사 (춘기) : 2017. 05. 10 ~ 2017. 05. 13

○ 3/4분기 조사 (하기) : 2017. 08. 11 ~ 2017. 08. 13

○ 4/4분기 조사 (추기) : 2017. 10. 11 ~ 2017. 10. 17

3) 조사지점

○ 강남자원회수시설 및 주변영향지역 15지점

구 분		조사지점
대기질	A - 1	강남자원회수시설 내 주민편익시설
	A - 2	강남구 일원동 수서1단지 에스에이치빌 104동
	A - 3	강남구 일원동 수서1단지 에스에이치빌 110동
	A - 4	강남자원회수시설 내 세차장 옥상
	A - 5	강남자원회수시설 후문 경비실
	A - 6	강남구 일원동 수서1단지 에스에이치빌 118동
	A - 7	강남구 일원동 수서1단지 에스에이치빌 105동
	A - 8	강남구 일원동 수서1단지 에스에이치빌 112동
	A - 9	강남구 일원동 수서아파트 115동
	A - 10	강남구 대치4동 주민센터
	A - 11	송파구 가락동 탄천축구장
	A - 12	강남구 자곡동 강남생수기도원 (자곡동 271-26번지)
	A - 13	강남구 일원동 수서아파트 121동
	A - 14	강남자원회수시설 내 반입장 입구
	A - 15	강남구 일원동 목련아파트 단지 내 상가

4) 조사항목

○ 대기환경기준 8개 항목 (PM-10, PM-2.5, O3, NO2, CO, SO2, Pb, 벤젠)

5) 분석방법

○ 대기오염공정시험방법

항 목	분석방법
PM-10	중량농도법
PM-2.5	중량농도법
O3	자외선광도법
NO2	화학발광법
CO	비분산적외선분석법
SO2	자외선형광법
Pb	원자흡광광도법
벤젠	가스크로마토그래피

6) 결과분석

○ 강남자원회수시설 및 주변 영향지역의 대기질 분석결과 정리

○ 강남자원회수시설 및 주변 영향지역의 대기확산모델링 조사

2. 수질

1) 조사내용

○ 강남자원회수시설 운영시 발생되는 최종방류수의 수질조사

2) 조사기간

○ 1/4분기 조사 (동기) : 2017. 01. 03

○ 2/4분기 조사 (춘기) : 2017. 05. 08

○ 3/4분기 조사 (하기) : 2017. 08. 11

○ 4/4분기 조사 (추기) : 2017. 10. 12

3) 조사지점

○ 강남자원회수시설 내 최종방류구

구 분		조사지점
수질	W - 1	강남구 남부순환로 강남자원회수시설 최종방류수

4) 조사항목

○ 수질오염물질의 배출허용기준 물질 28개 항목
(pH, BOD, COD, TOC, SS, DO, T-P, Cd, As, CN, Hg, 유기인, PCB, Pb, Cr6+, ABS, 사염화탄소, PCE, 1,2-디클로로에탄, 디클로로메탄, 벤젠, 클로로포름, DEHP, 안티몬, 1,4-다이옥세인, 포름알데히드, 헥사클로로벤젠, 총대장균군)

5) 분석방법

○ 수질오염공정시험방법에 따라 항목별 분석

6) 결과분석

○ 강남자원회수시설 내 최종방류수의 수질 분석결과 정리

3. 악취

1) 조사내용

○ 강남자원회수시설 및 주변지역의 악취 발생원 조사

○ 강남자원회수시설 운영시 발생되는 악취 영향분석

2) 조사기간

○ 1/4분기 조사 (동기) : 2017. 01. 05

○ 2/4분기 조사 (춘기) : 2017. 05. 08

○ 3/4분기 조사 (하기) : 2017. 08. 13

○ 4/4분기 조사 (추기) : 2017. 10. 12

3) 조사지점

○ 강남자원회수시설 및 주변영향지역 15지점

구 분		조사지점
악취	O - 1	강남자원회수시설 주민편익시설 주차장
	O - 2	강남자원회수시설 녹지공원(입구 쪽) 잔디광장
	O - 3	일원동 수서아파트 118동 앞
	O - 4	강남자원회수시설 내 LNG정압기실 앞 부지경계 (남부순환로 방향)
	O - 5	강남자원회수시설 내 후문 경비실 (한국지역난방공사 방향 부지경계)
	O - 6	일원동 수서1단지 에스에이치빌 103동 앞
	O - 7	일원동 수서1단지 에스에이치빌 104동 앞
	O - 8	일원동 수서1단지 에스에이치빌 108동 앞
	O - 9	강남자원회수시설 반입장 입구
	O - 10	강남자원회수시설 반입장 내부

4) 조사항목

○ 악취방지법의 복합악취 항목

5) 분석방법

○ 취기흡착성이 낮은 시료채취용기 준비

○ 시료채취지점 선정

○ 조사지점에서 악취시료 채취

○ 무취공기로 희석용 시료채취용기를 가득 채운 후 마개로 밀폐

○ 주사기를 이용하여 무취공기로 가득 채운 시료채취용기에 시료를 일정량 주입

○ 희석배수를 고려하여 단계별로 증가시키면서 수회 실시하여 판정

6) 결과분석

○ 강남자원회수시설 및 주변지역의 악취발생원 조사 정리

○ 공기희석관능법을 통한 악취물질의 희석배수 분석결과 정리

4. 소음

1) 조사내용

○ 강남자원회수시설 및 주변지역의 소음 발생원 조사

○ 강남자원회수시설 운영시 발생되는 소음 영향분석

○ 소음 현황 실측결과의 비교 및 평가

2) 조사기간

○ 1/4분기 조사 (동기) : 2016. 12. 29 ~ 2016. 12. 30

○ 2/4분기 조사 (춘기) : 2017. 05. 11 ~ 2017. 05. 12

○ 3/4분기 조사 (하기) : 2017. 08. 25 ~ 2017. 08. 26

○ 4/4분기 조사 (추기) : 2017. 10. 16 ~ 2017. 10. 17

3) 조사지점

○ 강남자원회수시설 및 주변영향지역 24지점

구 분		조사지점
소음	N - 1	일원동 수서1단지 에스에이치빌 104동 앞 (양재대로 방향)
	N - 2	일원동 수서1단지 에스에이치빌 110동 앞
	N - 3, 4, 5	일원동 수서1단지 에스에이치빌 104동 내 (3층, 7층, 15층)
	N - 6, 7, 8	일원동 수서1단지 에스에이치빌 109동 내 (3층, 7층, 15층)
	N - 9, 10, 11	일원동 수서1단지 에스에이치빌 110동 내 (3층, 7층, 11층)
	N - 12, 13, 14	일원동 수서1단지 에스에이치빌 105동 내 (3층, 7층, 15층)
	N - 15, 16, 17	일원동 수서1단지 에스에이치빌 112동 내 (3층, 7층, 11층)
	N - 18, 19, 20	일원동 수서아파트 115동 내 (3층, 7층, 11층)
	N - 21	강남자원회수시설 정문 경비실 앞
	N - 22, 23, 24	일원동 수서아파트 121동 내 (3층, 7층, 11층)

4) 조사항목

○ 주·야간 등가소음도

5) 분석방법

○ 소음측정 장치를 지면에서 1.2m~1.5m 높이로 설치하여 소음 측정을 실시함

○ 소음계의 마이크로폰은 주소음 방향으로 향하도록 하여 측정

○ 풍속이 2m/sec 이상일 때는 마이크로폰에 방풍망을 부착하며, 5m/sec 초과시 측정 않음

○ 측정소음도는 대상소음원이 정상적으로 가동되는 상태에서 측정

○ 소음계의 청감보정회로는 A특성에 고정, 동특성은 빠름(fast)을 사용하여 측정

○ 측정소음도는 등가소음도(Leq)로 표시

○ 소음측정횟수는 2시간 간격으로 주간 4회, 야간 2회 측정

6) 결과분석

○ 강남자원회수시설 및 주변지역의 소음발생원 조사 정리

○ 강남자원회수시설 및 주변지역의 소음영향 분석 정리

5. 토양

1) 조사내용

○ 강남자원회수시설 운영시 발생되는 토양오염 물질의 영향 분석

2) 조사기간

○ 1/4분기 조사 (동기) : 2017. 01. 04

○ 2/4분기 조사 (춘기) : 2017. 05. 08

○ 3/4분기 조사 (하기) : 2017. 08. 13

○ 4/4분기 조사 (추기) : 2017. 10. 12

3) 조사지점

○ 강남자원회수시설 및 주변영향지역 4지점

구 분		조사지점
토양	S - 1	일원동 수서1단지 에스에이치빌 104동 주변
	S - 2	일원동 수서1단지 에스에이치빌 105동 주변
	S - 3	일원동 수서1단지 에스에이치빌 115동 주변
	S - 4	강남자원회수시설 주변 녹지공원 잔디광장

4) 조사항목

○ 토양오염우려기준 21개 항목

(카드뮴, 구리, 비소, 수은, 납, 6가크롬, 아연, 니켈, 불소, 유기인화합물, PCB, 시안, 페놀, 벤젠, 톨루엔, 에틸벤젠, 크실렌, 석유계총탄화수소, 트리클로로에틸렌, 테트라클로로에틸렌, 벤조(a)피렌)

5) 분석방법

○ 조사지점에서 토양시료 채취

○ 채취한 토양 시료를 잘 분쇄 혼합하여 자연건조 실시

○ 토양오염공정시험기준에 따라 항목별 분석

6) 결과분석

○ 강남자원회수시설 및 주변지역의 토양오염 분석결과 분석 정리

6. 식물상

1) 조사내용

○ 강남자원회수시설 및 주변영향지역 식물상의 계절별 분포현황 조사

2) 조사기간

○ 1/4분기 조사 (동기) : 2017. 01. 10

○ 2/4분기 조사 (춘기) : 2017. 05. 16

○ 3/4분기 조사 (하기) : 2017. 08. 13

○ 4/4분기 조사 (추기) : 2017. 10. 16

3) 조사지점

○ 강남자원회수시설 및 주변영향지역의 식생지역

구 분		조사지점
식물상	1	강남자원회수시설 경계 공원
	2	강남자원회수시설과 수서1단지 경계
	3	강남자원회수시설 공원 내부
	4	강남자원회수시설 주차장 상단 공원
	5	수서1단지 진입산책로
	6	수서1단지 내부산책로
	7	수서1단지 도로경계
	8	한국지역난방공사 앞
	9	강남주민편익시설 주변
	10	삼성병원 옆 주말농장 및 주변
	11	대진디자인고등학교 주변
	12	광평대군묘 주변

4) 조사항목

○ 식물상 및 생활형 Spectrum

○ 환경지표식물

○ 보호수, 노거수 및 환경부고시 법적보호종 현황

○ 녹지자연도

5) 조사방법
○ 문헌조사 및 현지조사
6) 결과분석
○ 강남자원회수시설 주변 식물상의 종 List 제시
○ 강남자원회수시설 주변 식물상과 문헌을 통한 인근산지의 식물상과 비교 정리

Ⅲ. 조사결과
1. 대기질
○ 대기질 조사결과 전 지점에서 대기환경기준 및 서울시 대기환경기준을 만족
○ 서울시 인근지역과 비슷한 대기질 오염농도 수준을 유지하는 것으로 조사됨

2. 수질
○ 최종방류구 수질 조사결과 수질오염물질의 배출허용기준을 만족하는 것으로 조사됨

3. 악취
○ 복합악취 조사결과 전 지점에서 희석배수 3~4 이하로 조사됨
○ 배출허용기준 15이하로 주변지역에 미치는 영향은 미미한 수준임

4. 소음
○ 주·야간 소음 조사결과 일부지점에서 소음환경기준을 초과함
○ 남부순환로 및 양재대로의 도로교통 소음영향으로 일부지점에서 최소 1회 이상 소음 환경기준을 초과하는 것으로 조사됨

5. 토양
○ 주변지역 토양 조사결과 토양오염우려기준(1지역)을 만족하는 것으로 조사됨

6. 식물상
○ 주변지역의 식물은 대부분 조경식재인 것으로 조사됨
○ 4차 조사까지 강남자원회수시설 운영으로 인한 직접적인 피해 유발은 보여지지 않음

Ⅳ. 종합평가
○ 강남자원회수시설 운영 중 1/4분기 ~ 4/4분기 조사시에 주변 환경질을 조사한 결과 소음을 제외한 모든 조사 항목에서 환경기준을 만족하는 것으로 조사됨
○ 강남자원회수시설 운영 중 주변지역의 소음 조사시 일부지점에서 주·야간 소음 환경기준을 초과하는 것으로 조사되었으며, 그 원인으로는 주변의 남부순환로 및 양재대로 등을 통행하는 차량에 의한 도로교통소음이 가장 큰 영향을 미치고 있는 것으로 조사됨

구 고 시

◈ 광진구고시 제2018-9호

도시계획시설(문화시설)사업 실시계획인가 고시

1. 서울특별시고시 제2017-373호(2017.10.26)로 도시계획시설(문화시설)결정 및 지형도면 고시되어, 서울특별시 광진구공고 제2017-1147호(2017.12.28.)로 실시계획인가 열람공고한 『자양 유수지 복합문화시설 건립공사』에 대하여 도시계획시설(문화시설)사업을 시행하고자, 「국토의 계획 및 이용에 관한 법률」 제88조 및 같은법 시행령 제97조의 규정에 의거 실시계획인가하고, 같은법 제91조 및 같은법 시행령 제100조의 규정에 의거 이를 고시합니다.
2. 관계도서는 광진구청 공공청사기획단(☏450-7043)에 비치하여 토지소유자 및 이해관계인에게 보입니다.

2018년 1월 25일
광 진 구 청 장

가. 사업시행지의 위치 : 서울특별시 광진구 자양동 594번지
나. 사업의 종류 : 도시계획시설(문화시설)사업
다. 사업의 명칭 : 자양유수지 복합문화시설 건립공사
라. 사업의 규모 : 문화시설 3,500㎡
마. 사업시행자 : 광진구청장(서울시 광진구 자양로 117)
바. 사업착수 및 준공예정일 : 인가고시일로부터 2년
사. 수용 또는 사용할 토지 또는 건물의 소재지·지번·지목 및 면적, 소유권과 소유권 이외의 권리명세 : 생략(변경없음)
아. 기타 자세한 사항은 광진구청 공공청사기획단(☏450-7043)로 문의하시기 바랍니다.

◈ 서대문구고시 제2018-8호

도시계획시설(백련근린공원)사업 실시계획 변경인가 고시

1. 건설부고시 제2181호(1966.2.5.)로 도시계획시설 결정되고, 서울특별시고시 제2015-78호(2015.03.19.)로 공원조성계획 (최종)결정된 백련근린공원과 관련입니다.
2. 공원조성사업 시행을 위해 인가고시한 도시계획시설사업[서대문구고시 제2017-166호(2017.8.3.)]에 대하여, 사업편입구간이 변경됨에 따라 국토의 계획 및 이용에 관한 법률 제88조, 같은법 시행령 제97조에 의거 도시계획시설사업 실시계획을 변경인가하고 같은법 시행령 제100조의 규정에 의거 이를 고시합니다.
4. 관계도서는 서대문구청 푸른도시과에 비치하며 토지소유자와 이해관계인에게 보입니다.

2018년 1월 25일
서 대 문 구 청 장

가. 사업시행지 위치
- 당 초 : 서울특별시 서대문구 홍은동 산26-164번지
- 변 경 : 서울특별시 서대문구 홍은동 산26-182번지

나. 사업의 종류 및 명칭
1) 사업의 종류 : 도시계획시설(공원)사업
2) 사업의 명칭 : 백련근린공원 조성사업

다. 사업의 면적 : 1,900㎡ → 900㎡(감 1,000㎡)

라. 사업시행자의 성명 및 주소
1) 성　명 : 서대문구청장
2) 주　소 : 서울특별시 서대문구 연희로 248

마. 사업의 착수 및 준공예정일 : 실시계획고시일 ~ 2018. 12. 31.

바. 사용 또는 수용할 토지·물건의 지번,지목,소유권 및 소유권이외의 권리명세 : 조서참조

사. 사업의 주요내용 : 공원용지 보상

아. 기타 상세한 사항은 서대문구청 푸른도시과(☎330-1907)로 문의하시기 바랍니다.

□ 사용 또는 수용할 토지조서

연번	소재지 지 번	지목	면적			소 유 자		소유권외의 권리			비고
			지적 (㎡)	당초 (㎡)	변경 (㎡)	성 명	주 소	성명	주소	권리의 종류	
1	홍은동 산26-164	학	7,181	1,900	0	명지 대학교	서울특별시 서대문구 거북골로 34	-	-	-	홍은동 산26-164 번지에서 필지분할 함.
2	홍은동 산26-182	학	900	0	900	명지 대학교	서울특별시 서대문구 거북골로 34	-	-	-	

◈ 마포구고시 제2018-10호

도시관리계획(마포구 청사 이전부지 지구단위계획구역 및 계획) 변경결정(경미한 사항) 및 지형도면 고시

서울특별시고시 제2009-140(2009.4.2.)호로 결정 및 지형도면 고시되고, 서울특별시고시 제2015-194(2015.7.2.)호, 마포구고시 제2016-111(2016.8.18.)호로 변경 결정된 「마포구 청사 이전부지 지구단위계획구역 및 계획」 에 대하여 「국토의 계획 및 이용에 관한 법률」 제30조 및 같은 법 시행령 제25조, 「서울특별시 도시계획조례」 제68조 규정에 따라 도시관리계획(지구단위계획구역 및 계획)을 변경결정하고, 「국토의 계획 및 이용에 관한 법률」 제32조 및 같은 법 시행령 제27조, 「토지이용규제 기본법」 제8조 및 같은 법 시행령 제7조에 따라 지형도면을 고시합니다.

2018년 1월 25일
마 포 구 청 장

Ⅰ. 변경결정 사유

○ 마포 중앙도서관 부지 일대에 대한 경계복원측량 및 분할측량 결과를 반영하여 지구단위계획구역 및 기반시설(공공청사)면적, 획지결정조서 변경(경미한 사항)

Ⅱ. 도시관리계획(지구단위계획) 변경결정(경미한 사항) 조서

1. 지구단위계획구역에 관한 (변경)결정사항

구 분	구 역 명	위 치	면 적(㎡)			최초 결정일	비고
			기 정	변 경	변경후		
변경	마포구 청사 이전부지 지구단위계획구역	마포구 성산동 275-3 일대	13,434.2	증)63.4	13,497.6	서울특별시고시 제2009-140호 (2009.4.2.)	

2. 토지이용 및 시설에 관한 결정

가. 용도지역·지구에 관한 결정 조서 : 변경없음

나. 기반시설에 관한 (변경)결정 조서

1) 공공청사

■ 공공청사 (변경)결정 조서

구분	도면표시 번호	시설명	시설의 종류	위치	면적(㎡)			최초 결정일	비 고
					기정	변경	변경후		
변경	-	공공 청사	동사무소	성산동 275-68일대	1,119	감)0.4	1,118.6	서울특별시고시 제393호 (1977.11.4)	성산1동 주민센터

- 건축물의 범위(변경없음)

시설명	건폐율	용적률	높 이	비 고
공공청사	60%	200%	5층이하	기존 건축물

■ 공공청사 (변경)결정 사유서

도면표시 번 호	시설명	변 경 내 용	변 경 사 유
-	공공청사	• 공공청사 변경 - 기 정 : 1,119㎡ - 변 경 : 1,118.6㎡	경계복원측량 및 분할측량 결과 반영

2) 주차장 : 변경없음

구분	시설명	위 치	면 적(㎡)			최초 결정일	비 고
			기정	변경	변경후		
기정	주차장	성산동 275-55외2필지	1,182.2	-	1,182.2	마포구고시 제1995-7호 (1995.7.6)	

3. 획지 및 건축물 등에 관한 (변경)결정

가. 가구 및 획지에 관한 결정 조서(변경)

1) 가구 결정조서(변경없음)

구 분	가 구 번 호	비 고
제2종일반주거지역	A	공공청사, 주차장, 도서관(교육센터), 제3별관

2) 최대개발규모(변경없음)

구 분	최대개발규모	비 고
제2종일반주거지역	2,000㎡	A-1 획지 제외

3) 획지 (변경)결정 조서

■ 기 정

획지번호	지 번	면 적(㎡)	계획내용	비 고
A - 1	성산동 275-3(일부), -58(일부), -63, -64, -65(일부)	10,754	교육연구시설 업무시설	-
A - 2	성산동 275-42, 81-85	379	-	-

■ 변 경

획지번호	지 번	면 적(㎡)	계획내용	비 고
A - 1	성산동 275-3	10,817.8	교육연구시설 업무시설	증)63.8
A - 2	성산동 275-42, 81-85	379	-	변경없음

○ 기타 도시관리계획(지구단위계획) 변경사항 : 변경내용 없음

3. 관계도면은 마포구 도시계획과(☎02-3153-9372)에 비치하여 열람하고 있습니다

※ 첨부된 지형도면 등은 참고용 도면이므로 측량 또는 그 밖의 용도로 사용할 수 없습니다.

■ 도시관리계획(마포구 청사 이전부지 지구단위계획) 변경결정(경미한 사항) 및 지형도면

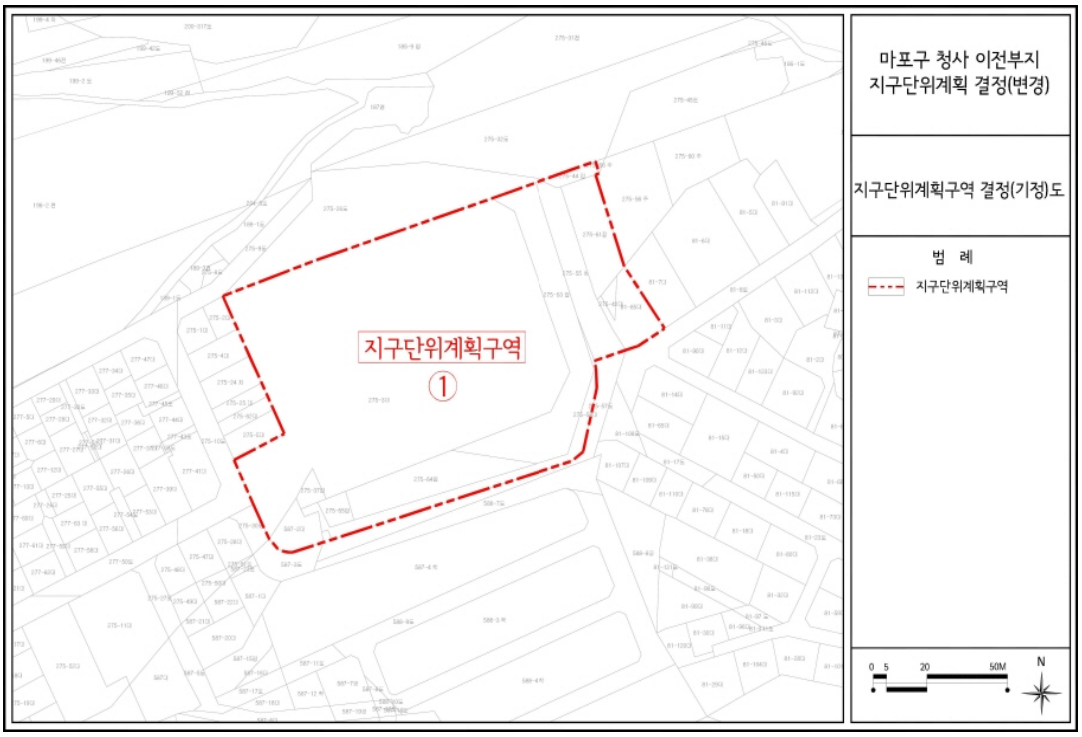

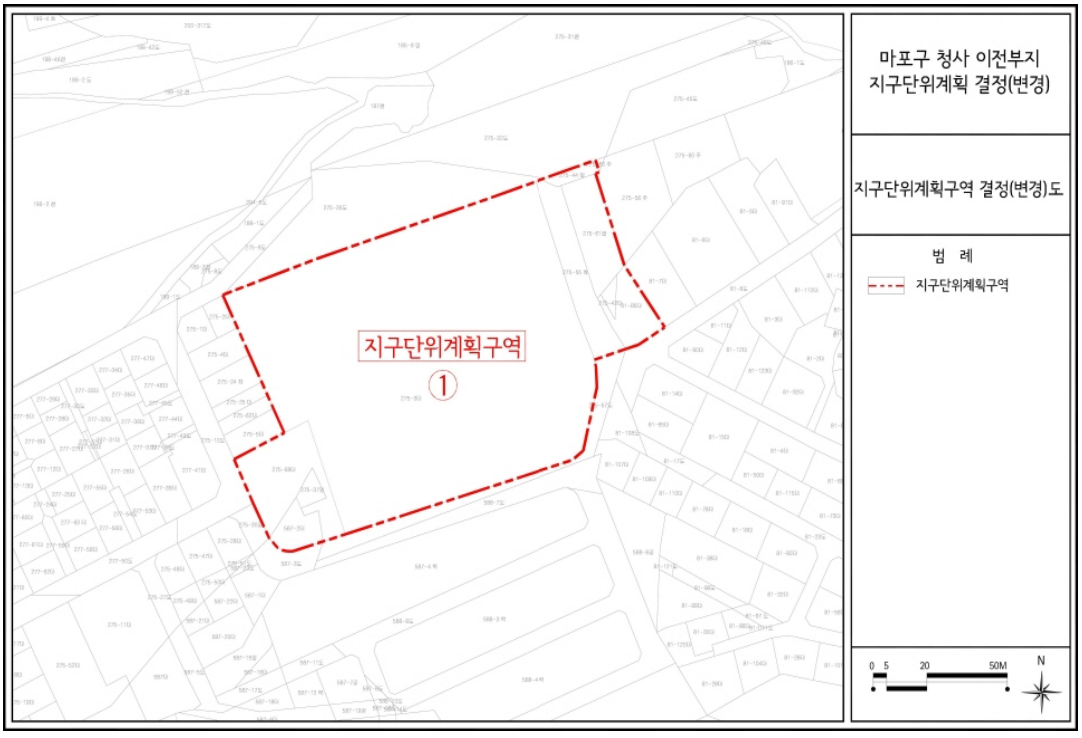

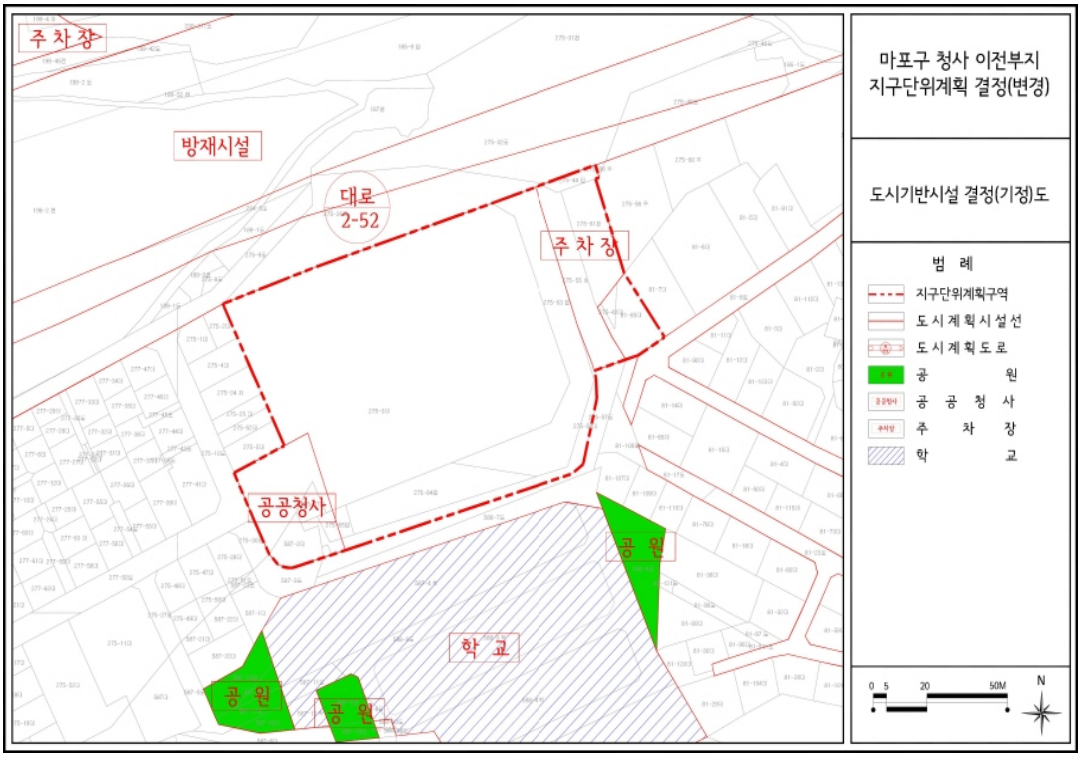
주 차 장
방재시설
대로
2-52
주 차 장
공공청사
공 원
학 교
공 원
공 원
마포구 청사 이전부지
지구단위계획 결정(변경)
도시기반시설 결정(기정)도
범 례
지구단위계획구역
도 시 계 획 시 설 선
도 시 계 획 도 로
공 원
공 공 청 사
주 차 장
학 교
0 5 20 50M
N

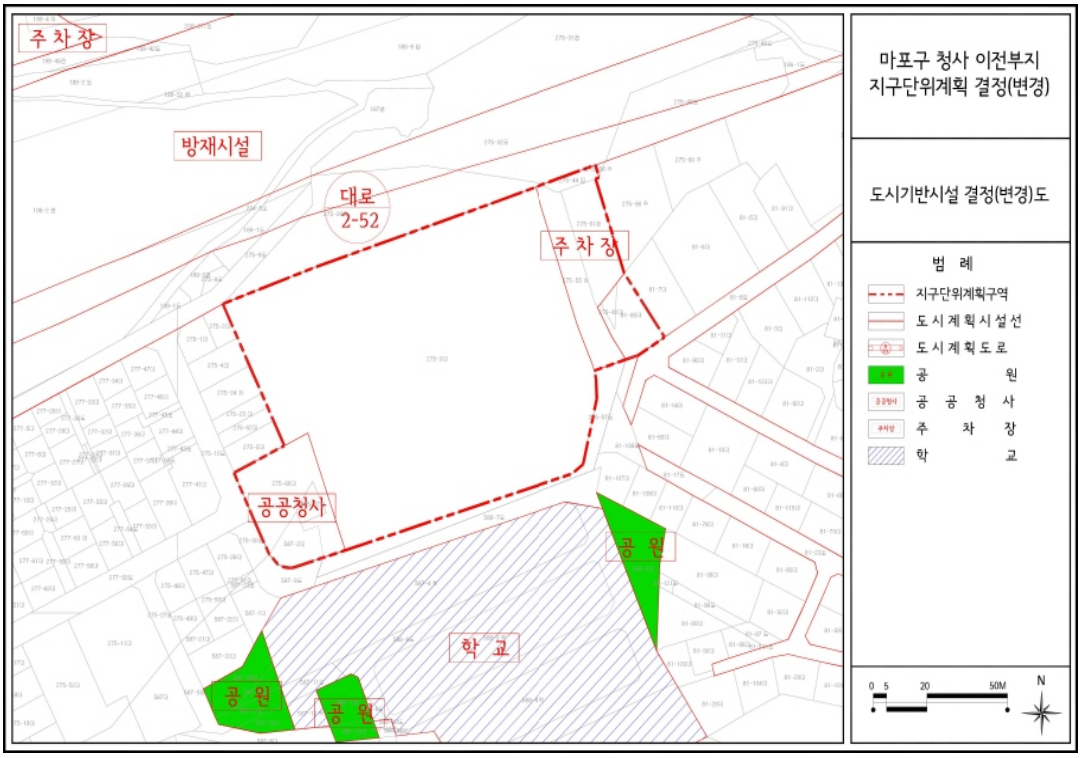
주 차 장
방재시설
대로
2-52
주 차 장
공공청사
공 원
학 교
공 원
공 원
마포구 청사 이전부지
지구단위계획 결정(변경)
도시기반시설 결정(변경)도
범 례
지구단위계획구역
도 시 계 획 시 설 선
도 시 계 획 도 로
공 원
공 공 청 사
주 차 장
학 교
0 5 20 50M
N

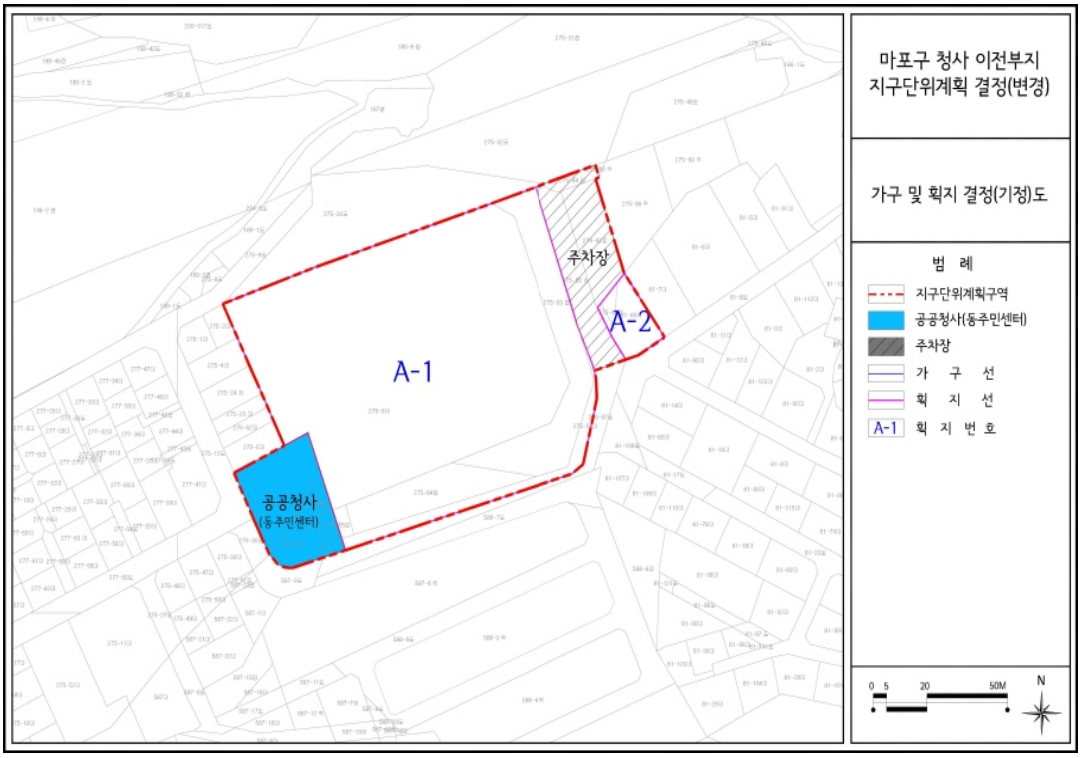
마포구 청사 이전부지
지구단위계획 결정(변경)
가구 및 획지 결정(기정)도
범 례
지구단위계획구역
공공청사(동주민센터)
주차장
가 구 선
획 지 선
A-1 획 지 번 호
주차장
A-2
A-1
공공청사
(동주민센터)
0 5 20 50M
N

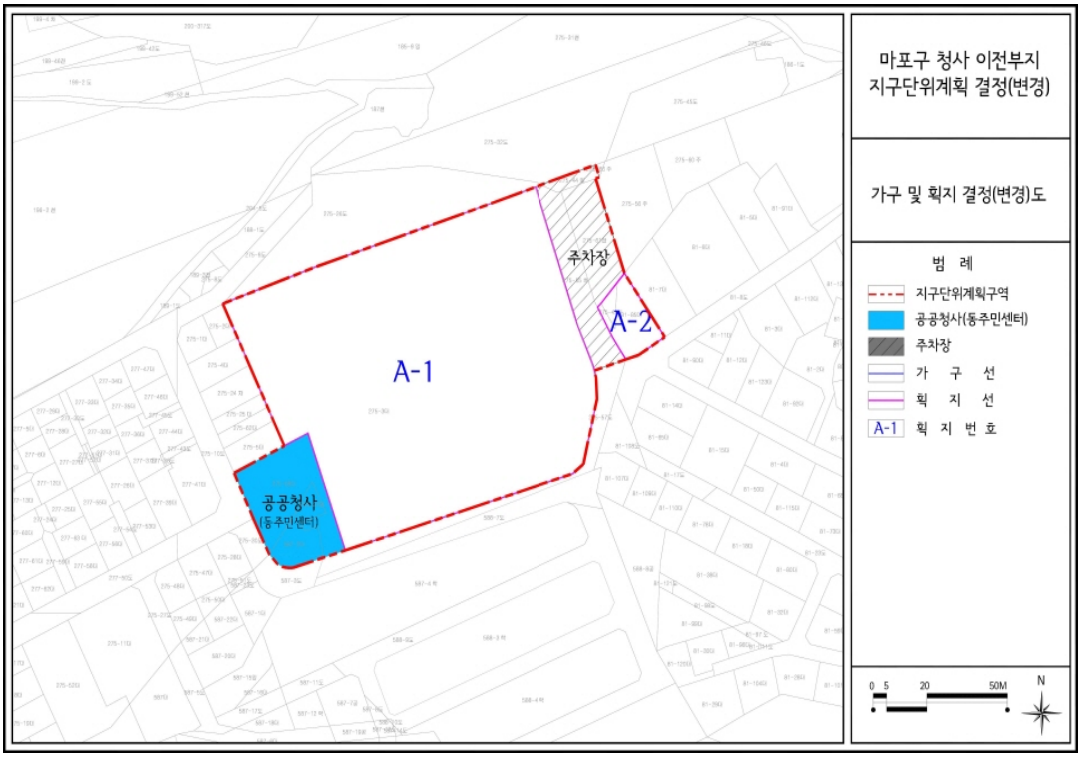
마포구 청사 이전부지
지구단위계획 결정(변경)
가구 및 획지 결정(변경)도
범 례
지구단위계획구역
공공청사(동주민센터)
주차장
가 구 선
획 지 선
A-1 획 지 번 호
주차장
A-2
A-1
공공청사
(동주민센터)
0 5 20 50M
N

◈ 양천구고시 제2018-5호

도시계획시설(공공청사) 실시계획(변경)인가 고시

1. 양천구 신정동 313-1 도시계획시설(공공청사)-서울남부지방법원 사업에 대하여 「국토의 계획 및 이용에 관한 법률」 제88조 및 같은 법 시행령 제97조 규정에 따라 도시계획시설(공공청사)사업 실시계획(변경)인가하고 같은 법률 제91조 및 같은 법률 시행령 제100조 규정에 따라 이를 고시합니다.

2018년 1월 25일
양 천 구 청 장

가. 사업시행지의 위치 : 서울특별시 양천구 신정동 313-1. 서울남부지방법원
나. 사업의 종류 및 명칭
- 종 류 : 도시계획시설(공공청사) 사업
- 명 칭 : 서울남부지방법원 별관 증축(제1회 설계변경)
다. 사업시행자의 성명 및 주소
- 성 명 : 서울남부지방법원
- 주 소 : 서울특별시 양천구 신월로 386, 서울남부지방법원
라. 사업규모
- 대지면적 : 29,668.90㎡
- 건축규모 : 지하2층/지상10층, 연면적 42,387.25㎡
- 변경내용
· 기정(기 증축협의) : 지하1층/지상5층, 연면적 8,497.21㎡ 별관동 증축
· 변경(제1회 설계변경) : 지하1층/지상5층, 연면적 8,051.41㎡(연면적 445.80㎡ 감소)
마. 시행기간
- 착수예정일 : 2017년 7월
- 준공예정일 : 2018년 8월
바. 수용 또는 사용할 토지 또는 건물의 소재지·지번·지목 및 면적, 소유권과 소유권외의 권리의 명세 및 그 소유자·권리자의 성명·주소 : 변경없음
사. 위치도, 계획평면도, 설계도서 : 양천구청 건축과 비치도면과 같음.(생략)
※ 기타 상세한 사항은 양천구 건축과(☎02-2620-3550)로 문의하시기 바랍니다.

◈ 강서구고시 제2018-4호

도시관리계획(도시계획시설:공원) 조성계획 (변경)결정 및 지형도면 작성 정정고시

1. 서울특별시고시 제2012-215호(2012.08.09.)로 도시계획시설(공원) 결정, 서울특별시 강서구고시 제2016-105호(2016.11.23.)로 변경결정, 서울특별시 강서구고시 제2017-45호(2017.06.15.)로 도시관리계획(도시계획시설:공원) 조성계획 결정 및 지형도면 작성 고시된 신안빌라 주택

재건축정비구역 내 소공원에 대하여 공원면적 오기로 인하여

2. 도시공원 및 녹지 등에 관한 법률 제16조2와 서울특별시 도시공원조례 제31조의 규정에 의거 조성계획을 (변경)결정하고, 국토의 계획 및 이용에 관한 법률 제32조, 같은법시행령 제27조 규정에 의거 지형도면을 정정 고시합니다.

2018년 1월 25일
강 서 구 청 장

가. 변경사유 : 도시계획시설(공원) 결정된 면적의 단순한 오기로 인한 정정
나. 공 원 명 : 도시계획시설 신안빌라 주택재건축구역 내 소공원
다. 위 치 : 강서구 마곡동 327-53번지일대
라. 면 적 : 당초 993㎡ → 정정 975㎡(감 18㎡)

구 분	당초		정정		비고
	부지면적(㎡)	시설면적(㎡)	부지면적(㎡)	시설면적(㎡)	
합 계	993.0	186.7	975	186.7	
기반시설	125.3	125.3	125.3	125.3	
조경시설	32.2	32.2	32.2	32.2	
휴양시설	29.2	29.2	29.2	29.2	
녹지및기타	806.3		788.3		감 18.0㎡
시설율	(186.7㎡/993.0㎡)×100%=18.8%		(186.7㎡/975.0㎡)×100%=19.15%		증 0.35%
녹지율	(806.3㎡/993.0㎡)×100%=81.2%		(788.3㎡/975.0㎡)×100%=80.5%		감 0.35%

마. 도시관리계획 (변경)결정 지형도면 : 게재생략(열람장소에 비치)
바. 열람장소 : 서울특별시 강서구 공원녹지과 (☏ 02-2600-4182)

신안빌라 주택재건축 정비구역내 소공원 조성계획결정(변경)

공 원 조 성 계 획 조 서

가. 총괄표 (강서구 마곡동 327-53일대)

구분	시설명		변 경 전						변 경 후						비 고
			부지면적 (㎡)	시설면적 (㎡)	규모 (동)	건축물 (㎡) 바닥면적	건축물 (㎡) 연면적	공작물 (기)	부지면적 (㎡)	시설면적 (㎡)	규모 (동)	건축물 (㎡) 바닥면적	건축물 (㎡) 연면적	공작물 (기)	
합 계			993.00	186.70				23	975.00	186.70				23	감 18.00㎡
기반시설	소 계		125.30	125.30					125.30	125.30					변경없음
	진입광장		51.40	51.40					51.40	51.40					변경없음
	도로	소로-1	30.90	30.90					30.90	30.90					변경없음
		소로-2	43.00	43.00					43.00	43.00					변경없음
조 경 시 설			32.20	32.20				4	32.20	32.20				4	변경없음
휴 양 시 설			29.20	29.20				10	29.20	29.20				10	변경없음
유 희 시 설															
운 동 시 설															
교 양 시 설															
편 익 시 설															
관 리 시 설															
녹 지 및 기 타			806.30					9	788.30					9	감 18.00㎡
시설율			(186.70㎡ / 993.00㎡) × 100% = 18.80%						(186.70㎡ / 975.00㎡) × 100% = 19.15% (증 0.35%)						법정 20% 이하
녹지율			(806.30㎡ / 993.00㎡) × 100% = 81.20%						(788.30㎡ / 975.00㎡) × 100% = 80.85% (감 0.35%)						

다. 시설조서(정법사지구)

구분	시설명	변경전 부호	변경전 위치	변경전 부지면적(㎡)	변경전 시설면적(㎡)	변경전 구조	변경전 규모(동)	변경전 건축물(㎡) 바닥면적	변경전 건축물(㎡) 연면적	변경전 공작물(기)	변경후 부호	변경후 위치	변경후 부지면적(㎡)	변경후 시설면적(㎡)	변경후 구조	변경후 규모(동)	변경후 건축물(㎡) 바닥면적	변경후 건축물(㎡) 연면적	변경후 공작물(기)	비고
합계			마곡동 327-53	993.00	186.70					23		마곡동 327-53	975.00	186.70					23	감 18.00㎡
기반시설	소계		마곡동 327-53	125.30	125.30							마곡동 327-53	125.30	125.30						당초
	진입광장	가	〃	51.40	51.40						가	〃	51.40	51.40						당초
	도로(소계)			73.90	73.90								73.90	73.90						당초
	소로	소로-1	〃	30.90	30.90						소로-1	〃	30.90	30.90						당초
	소로	소로-2	〃	43.00	43.00						소로-2	〃	43.00	43.00						당초
조경시설	소계		마곡동 327-53	32.20	32.20					4		마곡동 327-53	32.20	32.20					4	당초
	파고라	①	〃	14.00	14.00					1	①	〃	14.00	14.00					1	당초
	식수대	②	〃	18.20	18.20					3	②	〃	18.20	18.20					3	당초
휴양시설	소계		마곡동 327-53	29.20	29.20					10		마곡동 327-53	29.20	29.20					10	당초
	휴게소-1		〃	20.90	20.90							〃	20.90	20.90						당초
	후게소-2		〃	6.90	6.09							〃	6.90	6.09						당초
	등의자	③	〃							6	③	〃							6	당초
	평의자	④	〃							3	④	〃							3	당초
	앉음벽	⑤	〃	1.40	1.40					1	⑤	〃	1.40	1.40					1	당초
관리시설	소계		마곡동 327-53							9		마곡동 327-53							9	당초
	공원등	⑥	〃							4	⑥	〃							4	당초
	휀스	⑦	〃							2	⑦	〃							2	당초
	안내판	⑧	〃							1	⑧	〃							1	당초
	CCTV	⑨	〃							2	⑨	〃							2	당초
녹지 및 기타	소계		마곡동 327-53	806.30								마곡동 327-53	788.30							감 18.00㎡
	녹지		〃	791.90								〃	773.90							감 18.00㎡
	기타		〃	14.40								〃	14.40							당초

라. 도로조서

구분	등 급	류별	번호	폭원 (m)	연 장 (m)	면 적 (㎡)	기 능	기 점	종 점	비고
당초	합계				38.00	73.90				
당초	소계				38.00	73.90				
당초	소로	3류	1	2.0	14.10	30.90	산책로	진입광장	소로-2	
당초	소로	3류	2	1.5	23.90	43.00	산책로	소로-1	동측 공원경계	

◈ 영등포구고시 제2018-11호

도시계획시설(방송통신시설)사업 실시계획 변경인가 고시

1. 서울특별시고시 제1986-94호(1986. 02. 18)로 도시계획시설 결정 및 서울특별시고시 제2001-27호(2001. 01. 31)로 변경 결정되고, 서울특별시 영등포구고시 제2002-74호 (2002. 11. 11)로 실시계획인가 및 서울특별시 영등포구고시 제2008-60호(2008. 10. 30.), 서울특별시 영등포구고시 제2013-100호(2013. 10. 31.)로 변경인가 고시된 도시계획시설(방송통신시설)에 대하여, 영등포구공고 제2017-1798호(2017.12.28.)로 열람공고 후, 「국토의 계획 및 이용에 관한 법률」 제88조, 제97조 관련 규정에 따라 실시계획 변경인가하고 같은 법 제91조 및 같은 법 시행령 제100조의 규정에 따라 다음과 같이 고시합니다.

2. 관계 도서는 영등포구청 도시계획과에 비치하고, 이해관계인에게 보입니다.

2018년 1월 25일
영 등 포 구 청 장

가. 사업시행지의 위치
○ 서울특별시 영등포구 여의공원로13(여의도동 18번지) 일대

나. 사업의 종류 및 명칭
○ 종 류: 도시계획시설(방송통신시설)사업
○ 명 칭

구 분	당 초	변 경	비 고
사업의명칭	KBS멀티미디어 증축공사	KBS 미래방송센터 건립	

다. 사업의 면적 및 규모

○ 사업의 면적

구 분	당 초	변 경	증·감	변경사유
사업시행 면 적	91,927㎡	91,876㎡	감) 51㎡	※ 2003년도 토지분할 및 측량성과에 의한 면적 변경(국토계획법 제88조제6항)

○ 사업의 규모: 변경없음

라. 사업시행자 성명 및 주소

○ 대 표 자: 한국방송공사

구 분	당 초	변 경	비 고
대 표	길환영	고대영	

○ 주 소: 서울특별시 영등포구 여의공원로13(여의도동 18번지)

마. 사업의 착수예정일 및 준공예정일

구 분	당 초	변 경	비 고
사업기간	2013. 10. 31. ~ 2018. 12. 31.	2013. 10. 31. ~ 2023. 12. 31.	-

바. 연장사유: 한국방송공사 재정여건상의 이유로 사업기간 연장

사. 사용 및 수용할 토지조서: 토지조서 참조(붙임 1)

※ 공공통로의 조성 및 유지관리 조건

○ 보행자 및 차량 등 일반인의 교통이 상시 이루어 질 수 있는 폭 20m 이상의 공공통로(보차분리구조)를 확보하고, 토지소유자의 책임 하에 시설물에 대한 유지 보수 및 사후관리 이행(붙임 2)

아. 관계도서: 생략(비치한 도서로 갈음)

자. 기타 자세한 사항은 영등포구청 도시계획과(☎ 2670-3550)에 문의하시기 바랍니다.

[붙임 1]

▣ 사용 및 수용 할 토지조서

연번	소재지 지번	지목	공부상 면적 (m²)	편입 면적 (m²)	소유자		이해관계인		
					주소	성명	주소	성명	소유권이외의 권리내용
합계			91,876	91,876	-	-	-	-	-
1	여의도동 18	대	73,662	73,662	여의도동 18	한국방송공사			
2	여의도동 18-1	대	14,085	14,085	여의도동 18	한국방송공사	-	-	-
3	여의도동 18-2	대	2	2	여의도동 18	한국방송공사	-	-	-
4	여의도동 1-876	도로	4,127	4,127	서울특별시	서울특별시	-	-	-

- 편입토지 및 면적 변경사항 비교표

소재지 지번	당 초			변 경		
	지목	공부상면적(m²)	편입면적(m²)	지목	공부상면적(m²)	편입면적(m²)
합 계	대	96,159	91,927	대	91,876	91,876
여의도동18	대	73,662	73,662	대	73,662	73,662
여의도동18-1	대	14,085	14,085	대	14,085	14,085
여의도동18-2	대	2	2	대	2	2
여의도동1-8	도로	8,410	4,178	-	-	-
여의도동1-876	-	-	-	도로	4,127	4,127

※ 2003년 토지분할 및 측량성과에 따라 1-8번지(8,410m²)가 1-8(4,283m²) 및 1-876번지(4,127m²)의 2필지로 분할되었으며, 그 중 1-876번지만 사업시행부지로 편입

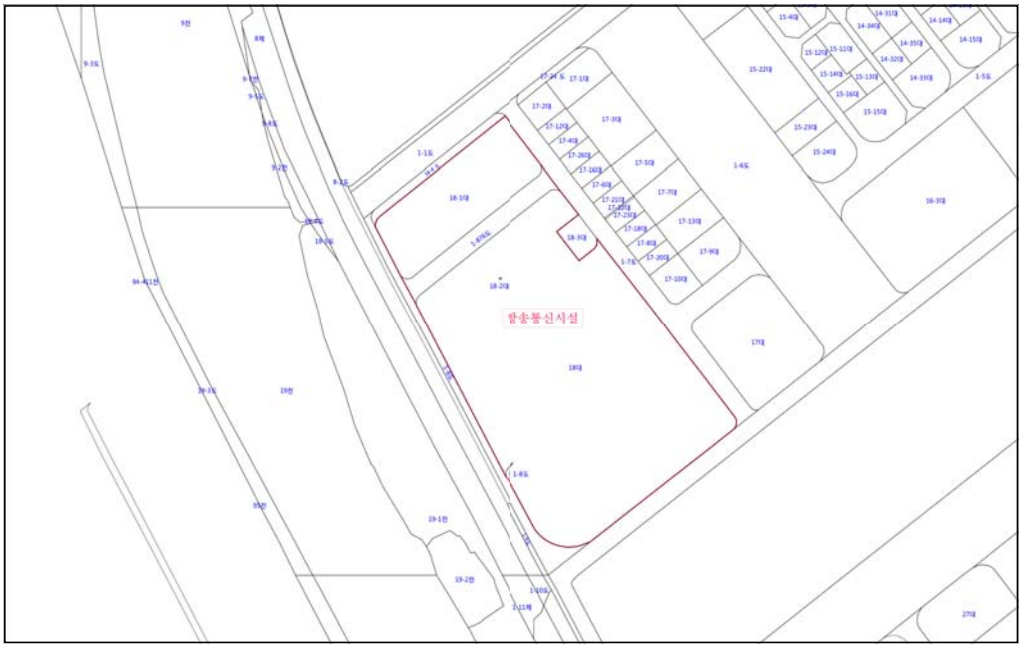

[붙임 2]

▣ 토지이용계획도

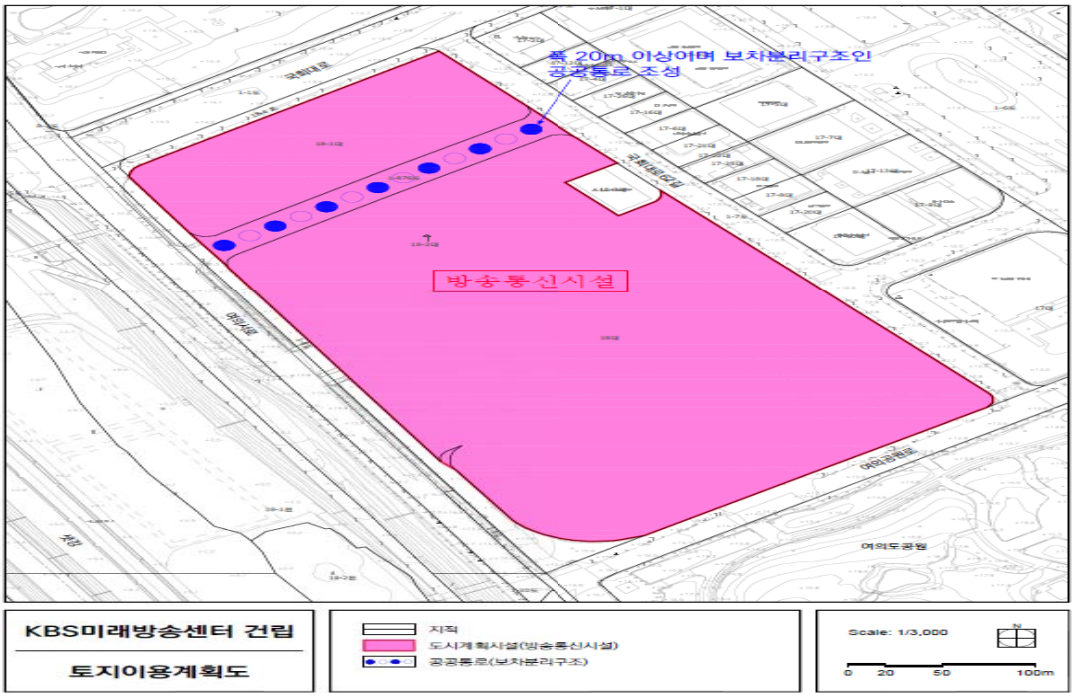

▣ 도시관리계획[도시계획시설(방송・통신시설)] 결정도

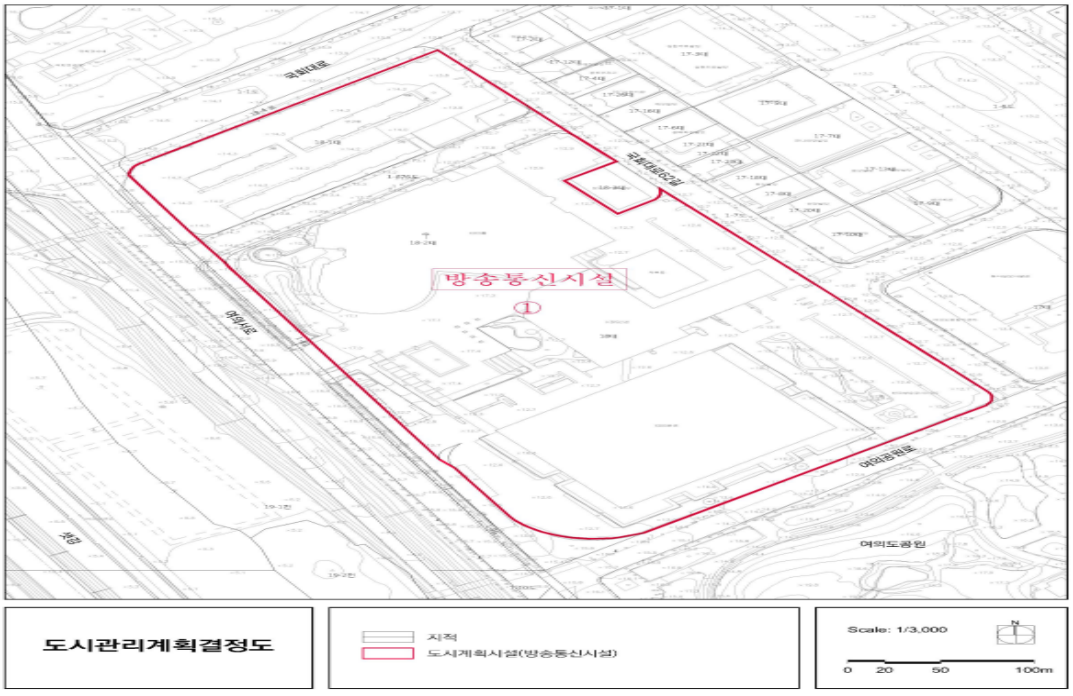

◈ 강동구고시 제2018-15호

도시관리계획 결정(변경) 및 실시계획인가(변경) 고시

1. 서울특별시고시 제1995-154호(1995.5.31)로 도시계획시설(주차장) 최초 결정되고, 서울특별시 강동구고시 제2010-82호(2010.12.2.)로 변경결정, 서울특별시 강동구 고시 제2011-26호(2011. 4.28.)로 도시계획시설(주차장)사업 실시계획인가 및 서울특별시 강동구 고시 제2015-83호(2015. 7.16.)로 도시계획시설(주차장) 사업 시행자 변경 지정 및 실시계획인가 고시된 천호동 449번지 앞 도시계획시설(주차장) 『천호대로 지하 공영주차장 출입구 이설 공사』에 대하여 도시계획시설사업(도시관리계획 경미한 변경 포함) 실시계획인가(변경) 고시하고자 『국토의 계획 및 이용에 관한 법률』 제91조 및 같은법 시행령 제100조, 「서울특별시 도시계획조례」 제68조, 「토지이용규제기본법」 제8조 및 같은법 시행령 제7조 규정에 따라 지형도면을 다음과 같이 고시합니다.

2018년 1월 25일
강 동 구 청 장

가. 도시관리계획 결정(경미한 사항)에 관한 사항

1) 도시계획시설(주차장) 결정(변경)

구분	시설명	위치	면적(㎡)			최초결정일	비고
			기정	변경	변경후		
변경	주차장	- 강동구 천호동 447-8번지 일대 - 강동구 천호동 455 일대	51,461.3	감) 6.3	51,455.0	서고시 154호 (1995. 5.31.).	

2) 주차장 변경사유서

구분	시설명	변경내용	변경사유
변경	주차장	주차장 출입구 이설 설치 후 면적 변경 (167㎡→160.7㎡)	· 시공 완료 후 확정측량 결과 면적 정정을 위한 변경

나. 도시계획시설사업 실시계획인가(변경)에 대한 사항

1) 위 치: 강동구 성내동 160-52도(강동역 환승 지하주차장 출입구 - 천호동 449대 앞)

2) 사업의 종류 및 명칭(변경없음)

- 종 류: 도시계획시설(주차장)사업
- 명 칭: 천호대로 지하 공영주차장 출입구 이설 공사

3) 사업시행자 주소 및 성명(변경 없음)

- 주 소: 서울특별시 서초구 강남대로 299
- 성 명: ㈜생보부동산신탁 대표 김상진

4) 사업시행기간 및 규모

구 분	기 정	변 경	비 고
사업규모	167.0㎡	160.7㎡	감) 6.3㎡
기 간	인가일로부터 ~ 2017. 7.30.	인가일로부터 ~ 2017.12.29.	

5) 수용 또는 사용할 토지, 건물의 소재지 지번 및 소유권 이외의 권리명세

구분	소재지 지 번	지목	면적(㎡)		소유자		소유권 이외의 권리		
			전체면적	사용면적	성명	주소	성명	주소	권리의 종류 내용
기정	성내동 160-52	도	51,461.3	167.0	서울특별시				
변경			51,455.0	160.7					

6) 『국토의 계획 및 이용에 관한 법률』 제99조의 규정에 의한 공공시설 등의 귀속 및 양도에 관한 사항(해당 없음)

7) 관계도서: 게재생략(열람장소 비치도서와 같음)

구 공 고

◈ 성동구공고 제2018-66호

마장역세권 지구단위계획구역 및 계획 결정(안) 열람공고

1. 서울특별시 성동구 마장동 791-1번지 일대 마장역세권 지구단위계획구역 및 계획 결정(안)에 대하여 「국토의 계획 및 이용에 관한 법률」 제28조, 같은법 시행령 제22조, 「토지이용규제 기본법」 제8조, 같은법 시행령 제6조, 「서울특별시 도시계획조례」 제7조의 규정에 따라 주민 및 이해관계인의 의견을 청취코자 다음과 같이 공고합니다.
2. 본 지구단위계획(안)에 대하여 의견이 있으신 경우 열람기간 내 의견서를 제출하여 주시기 바랍니다.

2018년 1월 25일
성 동 구 청 장

가. 구 역 명 : 마장역세권 지구단위계획구역
나. 지구단위계획구역 및 계획 결정에 관한 사항

구분	구 역 명	위 치	면 적(㎡)			비고
			기 정	변 경	변경후	
신설	마장역세권 지구단위계획구역	성동구 마장동 791-1번지 일대	-	증) 156,805	156,805	-

※ 세부 구역의 범위, 계획 등은 열람장소 비치 도서 및 도면으로 갈음
다. 열람기간 : 공고일 다음날로부터 14일간
라. 열람장소 : 성동구청 도시계획과, 마장동 주민센터
마. 열람내용 : 마장역세권 지구단위계획구역 및 계획 결정(안)
바. 관련도서 : 열람장소에 관련 도서 및 도면 비치
※ 본 계획(안)은 최종결정 사항이 아니며, 향후 결정과정에서 변경될 수 있음
사. 의견제출기관 : 성동구청 도시계획과(☎ 02-2286-5563)

◈ 광진구공고 제2018-84호

도시관리계획[지구단위계획구역 및 계획]결정을 위한 열람공고

1. 우리구 화양동 489일원 도시관리계획[지구단위계획구역 및 계획] 결정(안)에 대하여 「국토의 계획 및 이용에 관한 법률」 제28조, 같은법 시행령 제22조, 「서울특별시 도시계획 조례」제7조, 제68조 규정에 따라 열람공고 합니다.

2. 본 도시관리계획 결정(안)에 대하여 의견이 있으신 분은 열람기간내 서면으로 의견서를 제출하여 주시기 바랍니다.

2018년 1월 25일
광 진 구 청 장

가. 열람기간 : 공고일로부터 15일간
나. 열람장소 : 광진구청 도시계획과(☎02-450-7686)
다. 열람내용
1) 지구단위계획구역 및 계획 결정(안)
가) 지구단위계획구역에 관한 결정조서
■ 지구단위계획구역 결정 조서

구 분	구 역 명	위 치	면 적(㎡)			비 고
			기 정	변 경	변 경 후	
신 설	화양동 489번지 일원 지구단위계획구역	광진구 화양동 489번지 일원	-	증)19,694	19,694	

2) 토지이용 및 시설에 관한 결정(안)
가) 용도지역·지구에 관한 도시관리계획 결정(변경)조서
■ 용도지역 결정(변경)조서

구 분	면 적(㎡)			비고
	기 정	변 경	변 경 후	
계	19,694	-	19,694	
제3종일반주거지역	19,694	감) 17,821	1,873	
준주거지역	-	증) 17,821	17,821	

나) 도시기반시설에 관한 도시관리계획 결정(변경)조서 : 생략

3) 획지 및 건축물 등에 관한 결정(변경)(안) : 생략
가) 가구 및 획지계획, 건축물의 용도, 건폐율, 용적률, 높이, 건축선 등에 관한사항
※ 역세권 장기전세주택 포함

라. 열람도서 : 생략(광진구청 도시계획과 비치 도서와 같음).

□ 지구단위계획구역 결정도

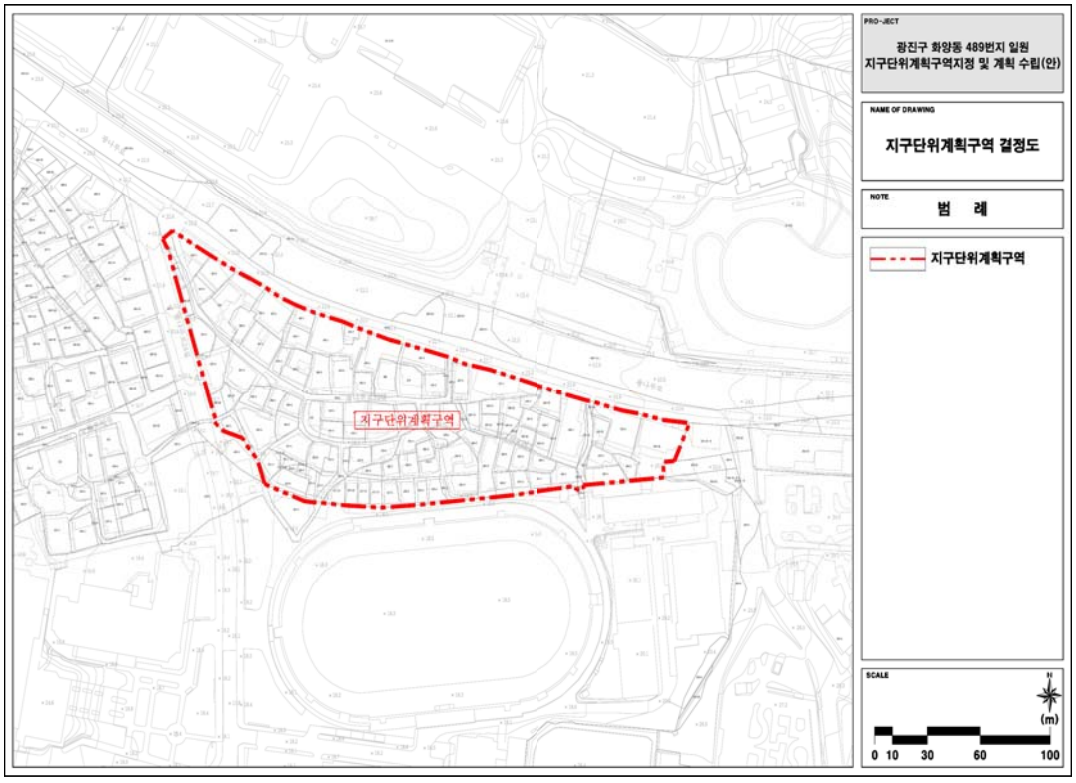

◈ 은평구공고 제2018-86호

도시계획시설(도로)사업 공사완료 공고

1. 서울특별시 3호(1969.1.18), 서울특별시 고시 제354호(1990.10.31.) 도시계획시설(도로)결정, 서울특별시 고시 제2012-283호(2012.10.25.) 도시관리계획(구청생활권중심 지구단위계획) 결정(변경) 및 지형도면 고시되고, 서울특별시 고시 제2016-39호(2016.5.26.)로 실시계획 작성 고시된 『녹번동 86번지 주변 도로개설공사』 도시계획시설(도로)사업이 완료됨에 따라
2. 「국토의 계획 및 이용에 관한 법률」 제98조 및 같은법 시행령 제102조 규정에 따라 다음과 같이 도시계획시설(도로)사업 공사완료를 공고합니다.

2018년 1월 25일
은 평 구 청 장

가. 사업시행 위치 : 은평구 녹번동 86-155외 5필지
나. 사업종류 및 명칭
- 종 류 : 도시계획시설(도로)사업
- 명 칭 : 녹번동 86번지 주변 도로개설공사

다. 사업시행 규모 : 도로(B=6~7m, L=150m)

라. 사업시행자의 성명·주소

- 성 명 : 서울특별시 은평구청장
- 주 소 : 서울특별시 은평구 은평로 195

마. 사업기간 : 2016. 10. 13. ~ 2017. 12. 10.

바. 관계서류는 은평구청 토목과(☎351-7912)에 비치하여 일반인에게 보입니다.

위 치 도

◈ 구로구공고 제2018-131호

도시계획시설(도로)사업 실시계획 변경인가를 위한 열람공고

서울시특별시고시 제440호(1979.10.15)로 도시계획시설(도로) 결정 고시되고 구로구고시 제2017-118호(2017.07.20)로 실시계획인가 고시된『구로5동 밤동산마을 진입로 개설공사(3차)』에 대하여 국토의 계획 및 이용에 관한 법률 제88조 및 같은 법률 시행령 제97조 규정에 의거 도시계획시설(도로)사업 실시계획 변경인가하고자, 국토의 계획 및 이용에 관한 법률 제90조 및 같은 법률 시행령 제99조, 서울특별시도시계획조례 제68조의 규정에 의하여 아래와 같이 열람공고합니다.

관련서류는 서울특별시 구로구청 도로과(☎860-3124)에 비치하고 토지 및 물건 소유자와 이해관계인에게 보이며, 본 열람공고 내용에 의견이 있으신 분은 열람기간 내에 의견서를 열람장소에 서면으로 제출하시기 바랍니다.

2018년 1월 25일
구 로 구 청 장

가. 사업시행지(변경없음) : 서울특별시 구로구 구로동 551-108~551-165호
나. 사업의 종류 및 명칭(변경없음)
 ·종 류 : 도시계획시설(도로)
 ·명 칭 : 구로5동 밤동산마을 진입로 개설공사(3차)
다. 사업규모(변경없음) : 도로개설 폭8m, 연장40m
라. 사업시행자의 성명·주소(변경없음)
 ·성 명 : 서울특별시 구로구청장
 ·주 소 : 서울특별시 구로구 구로동 가마산로 245
마. 사업착수 및 준공예정일 : 실시계획 변경인가일로부터 2년간
바. 열람기간 : 공보게재일 익일로부터 14일간
사. 수용 또는 사용할 토지 또는 건물의 소재지 ·지번 ·지목 및 면적, 소유권과 소유권 외의 권리의 명세 및 그 소유자 ·권리자의 성명·주소 : 별 첨

토 지 조 서(당초)

○ 사 업 시 행 자 : 구로구청장
○ 사 업 의 명 칭 : 구로5동 밤동산마을 진입로 개설공사(3차)

일련번호	소재지 지번	지목	지적(㎡)	편입면적(㎡)	소 유 자		이해관계인		소유권 이외의 권리내용	비고
					성 명	주 소	성 명	주 소		
1	구로동 551-240	대	12	12	박영순	구로구 구로중앙로32가길 43(구로동)	영등포농업협동조합	영등포구 도신로 194(신길동.가산디지탈지점)	근저당	모지번 551-108

일련번호	소재지 지번	지목	지적(㎡)	편입면적(㎡)	소 유 자		이해관계인		소유권 이외의 권리내용	비고
					성 명	주 소	성 명	주 소		
2	구로동 551-163	대	24	24	한광두	서대문구 증가로10길 82-7(홍은동)	국민은행	중구 남대문로2가 9-1(용산지점)	근저당	
3	구로동 551-165	임	129	129	한광두	서대문구 홍은동 408-22	국민은행	중구 남대문로2가 9-1(용산지점)	근저당	
4	구로동 551-96	도로	5	5	기획재정부					무상귀속대상
5	구로동 551-230	대	6	6	구로구					

토 지 조 서(변경)

○ 사 업 시 행 자 : 구로구청장

○ 사 업 의 명 칭 : 구로5동 밤동산마을 진입로 개설공사(3차)

일련번호	소재지 지번	지목	지적(㎡)	편입면적(㎡)	소 유 자		이해관계인		소유권 이외의 권리내용	비고
					성 명	주 소	성 명	주 소		
1	구로동 551-240	대	12	12	박영순	구로구 구로중앙로32가길 43(구로동)	영등포농업협동조합	영등포구 도신로 194(신길동.가산디지탈지점)	근저당	모지번 551-108
2	구로동 551-163	대	24	24	한광두	서대문구 증가로10길 82-7(홍은동)	국민은행	중구 남대문로2가 9-1(용산지점)	근저당	
3	구로동 551-165	임	129	48	한광두	서대문구 홍은동 408-22	국민은행	중구 남대문로2가 9-1(용산지점)	근저당	
4	구로동 551-96	도로	5	5	기획재정부					무상귀속대상
5	구로동 551-230	대	6	6	구로구					

※ 상기 연번3(구로동551-165)의 지번은 분할 전 지번으로 토지분할 후 지번 정정 예정임.

물 건 조 서(변경없음)

◈ 구로구공고 제2018-132호

도시계획시설(도로)사업 실시계획인가를 위한 열람공고

서울시고시 제32호(1970.07.25)로 도시계획시설(도로)결정 고시되고, 서울시고시 제319호(2000.11.20)로 변경결정 고시된『신도림동 성당주변 도로확장공사』에 대하여 국토의 계획 및 이용에 관한 법률 제88조 및 같은 법률 시행령 제97조 규정에 의거 도시계획시설(도로)사업 실시계획 인가하고자, 국토의 계획 및 이용에 관한 법률 제90조 및 같은 법률 시행령 제99조, 서울특별시도시계획조례 제68조의 규정에 의하여 아래와 같이 열람공고합니다.

관련서류는 서울특별시 구로구청 도로과(☎860-3124)에 비치하고 토지 및 물건 소유자와 이해관계인에게 보이며, 본 열람공고 내용에 의견이 있으신 분은 열람기간 내에 의견서를 열람장소에 서면으로 제출하시기 바랍니다.

2018년 1월 25일
구 로 구 청 장

가. 사업시행지 : 서울특별시 신도림동 416-7호 주변
나. 사업의 종류 및 명칭
 ・종 류 : 도시계획시설(도로)
 ・명 칭 : 신도림동 성당 주변 도로확장공사
다. 사업규모 : 도로개설 폭15m, 연장75m
라. 사업시행자의 성명・주소
 ・성 명 : 서울특별시 구로구청장
 ・주 소 : 서울특별시 구로구 구로동 가마산로 245
마. 사업착수 및 준공예정일 : 실시계획인가일로부터 2년간
바. 열람기간 : 공보게재일 익일로부터 14일간
사. 수용 또는 사용할 토지 또는 건물의 소재지 ・지번 ・지목 및 면적, 소유권과 소유권 외의 권리의 명세 및 그 소유자 ・권리자의 성명・주소 : 별 첨

토 지 조 서

○ 사 업 시 행 자 : 구로구청장
○ 사 업 의 명 칭 : 신도림동 성당주변 도로확장공사

일련번호	소재지 지번	지목	지적(㎡)	편입면적(㎡)	소 유 자		이해관계인		소유권 이외의 권리내용	비고
					성 명	주 소	성 명	주 소		
1	신도림동 416-63	대	514	514	재단법인천주교서울대교구유지재단	서울중구명동2가 1				

◈ 영등포구공고 제2018-114호

도시관리계획(당산지구중심 지구단위계획) 결정(변경)(안) 열람공고

서울특별시고시 제2006-300호(2006. 8. 31.)로 결정(변경)된 당산생활권중심 지구단위계획에 대하여 재정비계획(안)을 수립하고 「국토의 계획 및 이용에 관한 법률」 제28조, 같은 법률 시행령 제22조 및 「서울특별시 도시계획조례」 제7조 규정에 따라 주민의견 청취를 위한 열람공고를 실시합니다. 본 도시관리계획(안)에 대하여 의견이 있으신 분은 열람기간 내에 열람장소에 서면으로 의견을 제출할 수 있습니다.

2018년 1월 25일
영 등 포 구 청 장

1. 열람기간: 열람공고일 다음날로부터 14일간
2. 열람장소: 영등포구청 도시계획과(☎2670-3541)
3. 도시관리계획(당산지구중심 지구단위계획) 결정(변경)(안)
   가. 지구단위계획구역에 관한 결정사항
   ■ 지구단위계획구역 결정(변경)조서

구분	구역명		위치	면적(㎡)			최초결정일	비고
	기 정	변 경		기정	변경	변경후		
변경	당산생활권중심 지구단위계획구역	당산지구중심 지구단위계획구역	영등포구 당산동 338-1 일대	116,600	증)29,129	145,729	서고시 제2006-300호 (2006. 8. 31.)	-

■ 지구단위계획구역 결정(변경) 사유서

구 분	구역명	변경내용	변경사유
변경	당산지구중심 지구단위계획구역	구역명 변경 구역계 확대	서울시 생활권계획상 위계변경으로 인한 구역명 변경 및 지구단위계획결정(2006.8.) 이후 현황여건 변화 등을 고려한 역세권 기능강화 및 주·상·공 혼재 지역의 계획적이고 다양한 관리방안 검토 필요

나. 토지이용 및 도시기반시설에 관한 결정사항: 게재생략
1) 용도지역·지구에 관한 결정조서
2) 도시기반시설에 관한 결정(변경)조서
다. 획지 및 건축물 등에 관한 결정사항: 게재생략
1) 가구 및 획지에 관한 결정(변경)조서
2) 건축물에 관한 결정(변경)조서
3) 기타 사항에 관한 결정(변경)조서
4) 인센티브 운영계획
5) 특별계획구역에 관한 결정(기정)조서

6) 특별계획가능구역에 관한 결정(변경)조서

구분	구역명	위 치	면 적(㎡)			변경사유서
			기 정	변 경	변경후	
신설	특별계획가능구역 1	양평동4가 280-10일원	-	증)3,282	3,282	2030준공업 발전계획을 반영하여 준공업지역 관리 및 개선을 위해 특별계획가능구역 설정
신설	특별계획가능구역 2	당산동6가 280-1일원	-	증)5,028	5,028	

라. 경미한 사항에 관한 결정사항: 게재생략

4. 관계도서: 생략(열람장소에 비치한 도서와 같음)

◈ 관악구공고 제2018-111호

도시계획시설(공원)사업 실시계획 변경인가를 위한 열람공고

1. 「건설부고시」 제369호(1980.11.15)로 도시계획시설 결정되고, 『서울시고시』 제2017-6호(2017.1.5)로 공원조성계획 최종 변경 결정된 관악산도시자연공원에 대하여 도시계획사업(관악산도시자연공원 삼성동 동네뒷산공원화사업)을 시행하고자, 「국토의 계획 및 이용에 관한 법률」 제88조에 의거 관악구고시 제2017-8호(2017.02.16)로 실시계획인가 되고, 제2017-66호(2017.9.14)로 실시계획(변경)인가 된 사업의 변경을 위해 「국토의 계획 및 이용에 관한 법률」 제90조, 같은 법 시행령 제99조제1항의 규정에 의거 다음과 같이 열람공고 합니다.

2. 저촉 토지 및 지장물 소유자에게는 개별통지 할 것이나 이해관계인 및 미수령자는 본 공고로 통지를 갈음합니다.

3. 관계서류는 서울특별시 관악구청 공원녹지과(☏02-879-6572)에 비치하여 공고일로부터 14일간 일반인에게 열람하오니 의견이 있으신 분은 열람 기간 내 의견서를 열람 장소에 서면으로 제출하여 주시기 바랍니다.

2018년 1월 25일
관 악 구 청 장

가. 사업시행지 : 관악구 신림동 산86-6번지 일대
나. 사업의 종류 및 명칭
  1) 종 류 : 도시계획시설(공원)사업
  2) 명 칭 : 관악산도시자연공원 삼성동 동네뒷산공원화사업
다. 사업시행자 : 서울특별시 관악구청장

라. 사업규모

1) 위　　치 : 관악구 신림동 산86-6번지 일대

2) 변경내용 : 지적 분할에 따른 지번 면적 변경(붙임참조)

3) 면　　적 : 15,000㎡

4) 내　　용 : 토지보상 및 공원조성

마. 사업의 착수 및 준공년월일 : 실시계획인가일 ~ 2018.12.31

바. 사용 또는 수용할 토지, 지장물 조서 : 붙임문서 참조

사. 열람장소 : 관악구청 공원녹지과

아. 열람기간 : 공고일로부터 14일간

사용 또는 수용할 토지조서

연번	구분	소재지	지목	현실적인 이용상황	면 적(㎡)		소 유 자			소유권 이외의 권리		
					지적	편입 면적	성 명	공유 지분	주 소	성 명	주 소	권리의종류 및내용
합계						15,000						
1	당초	관악구 신림동 산86-6	임야	임야 경작	20,033	9,117	해주정씨 보덕공파종중		관악구 봉천동 1563-24			
2		관악구 신림동 산86-7	임야	임야 경작	5,500	5,500	해주정씨 보덕공파종중		관악구 봉천동 1563-24			
3		관악구 신림동 327	전	주차장 농지	383	383	해주정씨 보덕공파종중		관악구 봉천동 1563-24			
1	변경	관악구 신림동 산86-6	임야	임야 경작	9,117	9,117	해주정씨 보덕공파종중		관악구 봉천동 1563-24			
2		관악구 신림동 산86-7	임야	임야 경작	5,500	5,500	해주정씨 보덕공파종중		관악구 봉천동 1563-24			
3		관악구 신림동 327	전	주차장 농지	383	383	해주정씨 보덕공파종중		관악구 봉천동 1563-24			

지장물 조서(건물)

연번	소재지 (구지번)	물건 종류	구 조	면적(㎡) 및 규격	소 유 자		소유권 이외의 권리			세대주	세대원
					성 명	주 소	성 명	주 소	권리의 종류 및 내용		
1	관악구 광신길 142 (관악구 신림동 산86-6)	주택 (무허가)	블럭조	75	해주정씨 보덕공파종중	관악구 봉천동 1563-24					
		음식점 (무허가)	판넬	110							

◈ 강동구공고 제2018-146호

도시계획시설(주차장)사업 공사완료 공고

1. 서울특별시고시 제1995-154호(1995.5.31)로 도시계획시설(주차장) 최초 결정되고, 서울특별시 강동구고시 제2010-82호(2010.12.2.)로 변경결정, 서울특별시 강동구 고시 제2011-26호(2011. 4.28.)로 도시계획시설(주차장)사업 실시계획인가 및 서울특별시 강동구 고시 제2015-83호(2015. 7.16.)로 도시계획시설(주차장) 사업 시행자 변경 지정 및 실시계획인가 고시된 천호동 449번지 앞 도시계획시설(주차장)사업이 완료되어
2. 『국토의 계획 및 이용에 관한 법률』 제98조 및 같은법 시행령 제102조, 서울특별시 도시계획조례 제68조 규정에 따라 다음과 같이 공고합니다.

2018년 1월 25일
강 동 구 청 장

1. 사업시행지의 위치: 서울특별시 강동구 성내동 160-52 도
(강동역 환승 지하주차장 출입구: 천호동 449번지 앞)
2. 사업의 종류 및 명칭
○ 종 류: 도시계획시설(주차장) 사업
○ 명 칭: 천호대로 지하 공영주차장 출입구 이설공사
3. 사업시행자의 주소 및 성명
○ 주 소: 서울특별시 서초구 강남대로 299
○ 성 명: ㈜생보부동산신탁 대표 김상진
4. 사업시행기간: 2015. 7.16.~2017.12.29.
5. 공사완료일: 2017.12.29.
6. 사업규모: 160.7㎡
○ 수용 또는 사용할 토지, 건물의 소재지 지번 및 소유권 이외의 권리명세

구분	소재지 지 번	지목	면적(㎡)		소유자		소유권 이외의 권리		
			전체면적	사용면적	성명	주소	성명	주소	권리의 종류 내용
변경	성내동 160-52	도	51,455.0	160.7	서울특별시				

7. 관련도서: 생략

사업소고시

◈ 한강사업본부고시 제2018-19호

하천점용허가 고시

하천법 제33조 제1항 및 같은 법 시행령 제37조에 따라 아래와 같이 하천점용허가 하고, 하천법 제33조 제6항 및 같은 법 시행령 제38조에 따라 이를 고시합니다.

2018년 1월 25일
서울특별시 한강사업본부장

허가 받은자		점용허가(사용) 개요				허 가 연월일
성 명	주 소	허가구역	점용면적	점용목적	점용기간	
다올이엔씨(주)	서울특별시 강동구 상일로6길 51	서울시계내한강(서호교)	선박 2척(기선1척, 부선1척)	PSC박스거더교 안전강화사업	'18.01.22. ~ '18.01.24.	'18. 01.17.

◈ 한강사업본부고시 제2018-20호

하천점용허가 고시

하천법 제33조 제1항 및 같은 법 시행령 제37조에 따라 아래와 같이 하천점용허가 하고, 하천법 제33조 제6항 및 같은 법 시행령 제38조에 따라 이를 고시합니다.

2018년 1월 25일
서울특별시 한강사업본부장

허가 받은자		점용허가(사용) 개요				허 가 연월일
성 명	주 소	허가구역	점용면적	점용목적	점용기간	
㈜이도	경기도 안양시 동안구 학의로 282	서울시계내한강(동호대교)	선박 2척(기선1척, 부선1척)	수도권 광역급행철도 A노선 민간투자사업 중 시추용역	'18.01.25. ~ '18.02.28.	'18. 01.17.

◈ 한강사업본부고시 제2018-24호

하천점용허가 고시

하천법 제33조 제1항 및 같은 법 시행령 제37조에 따라 아래와 같이 하천점용허가 하고, 하천법 제33조 제6항 및 같은 법 시행령 제38조에 따라 이를 고시합니다.

2018년 1월 25일
서울특별시 한강사업본부장

허가 받은자		점용허가(사용) 개요				허 가 연월일
성 명	주 소	허가구역	점용면적	점용목적	점용기간	
에이치에스이엔지(주)	서울특별시 강동구 동남로 75길 19, 409	서울시계내한강 (마곡대교)	선박 2척 (기선1척, 부선1척)	마곡대교 교량 하자보수공사	'18.02.01. ~ '18.02.28.	'18. 01.22.

◈ 한강사업본부고시 제2018-25호

하천점용허가 고시

하천법 제33조 제1항 및 같은 법 시행령 제37조에 따라 아래와 같이 하천점용허가 하고, 하천법 제33조 제6항 및 같은 법 시행령 제38조에 따라 이를 고시합니다.

2018년 1월 25일
서울특별시 한강사업본부장

허가 받은자		점용허가(사용) 개요				허 가 연월일
성 명	주 소	허가구역	점용면적	점용목적	점용기간	
서울특별시장 (교량안전과)	서울특별시 중구 덕수궁길 15	서울시계내 한강 (동호대교)	선박 2척	동호대교 정밀안전진단	'18.01.18.~ '18.01.31.	'18. 01.22.

기 타

◈ 서울지방국토관리청고시 제2018-18호

하천점용(기간연장)허가 고시

하천법 제33조의 규정에 의거, 다음과 같이 하천점용(기간연장)허가 하였기에 고시합니다.

2018년 1월 25일
서울지방국토관리청장

1. 하천의 명칭 : 한강(국가하천)
2. 점용자의 성명 및 주소
   - 성 명 : 서울특별시 남부수도사업소장
   - 주 소 : 서울특별시 동작구 여의대방로 10길 97
3. 점용지역의 위치 및 면적
   - 위 치 : 서울특별시 동작구 흑석동 2-1번지 및 본동 475-1번지
   - 면 적 : 26.7㎡
4. 점용의 목적 및 개요
   - 목 적 : 상수도 전기방식 시설물 설치
   - 내 역 :
     ○ 양극공 설치(보링, D=250mm, L=60m) 6개소
     ○ 전선관 매설(D=50mm) L=189.0m
     ○ 정류기(1.0×0.6m) 2EA
5. 점용기간 : <당초> 2013.02.13.~2018.02.12.
   <변경> 2018.02.13.~2023.02.12.

◈ 서울지방국토관리청고시 제2018-22호

하천점용(기간연장)허가 고시

하천법 제33조의 규정에 의거, 다음과 같이 하천점용(기간연장)허가 하였기에 고시합니다.

2018년 1월 25일
서울지방국토관리청장

1. 하천의 명칭 : 한강(국가하천)
2. 점용자의 성명 및 주소
   - 성 명 : 서울특별시 한강사업본부장
   - 주 소 : 서울특별시 성동구 강변북로 257
3. 점용지역의 위치 및 면적

- 위 치 : 서울특별시 강동구 천호동 319번지
- 면 적 : 5,583㎡

4. 점용의 목적 및 개요
   - 목 적 : 테니스장 설치
   - 내 역 :
     ㅇ 테니스장 8면
5. 점용기간 : <당초> 2008.01.14.~2013.01.13.
   <변경> 2013.01.14.~2022.12.14.

◈ 서울지방국토관리청고시 제2018-23호

하천점용(기간연장)허가 고시

하천법 제33조의 규정에 의거, 다음과 같이 하천점용(기간연장)허가 하였기에 고시합니다.

2018년 1월 25일
서울지방국토관리청장

1. 하천의 명칭 : 한강(국가하천)
2. 점용자의 성명 및 주소
   - 성 명 : 서울특별시 한강사업본부장
   - 주 소 : 서울특별시 성동구 강변북로 257
3. 점용지역의 위치 및 면적
   - 위 치 : 서울특별시 송파구 풍납동 49-2번지
   - 면 적 : 7,200㎡
4. 점용의 목적 및 개요
   - 목 적 : 축구장 및 주변안전을 위한 외곽 휀스 설치
   - 내 역 :
     ㅇ 외곽휀스(H=2000×W2000) 64경관
     ㅇ 비구방지휀스(H 4500) 2개소
     ㅇ 사철나무(H1.0×W0.3) 1,080주
     ㅇ 화살나무(H0.6×W0.3) 3,030주
     ㅇ 축구장 1식
5. 점용기간 : <당초> 2012.08.17.~2017.08.16.
   <변경> 2017.08.17.~2022.08.16.

◈ 서울지방국토관리청고시 제2018-27호

하천점용(기간연장)허가 고시

하천법 제33조의 규정에 의거, 다음과 같이 하천점용(기간연장)허가 하였기에 고시합니다.

2018년 1월 25일
서울지방국토관리청장

1. 하천의 명칭 : 안양천(국가하천)
2. 점용자의 성명 및 주소
   - 성 명 : 한국전력공사 안양지사장
   - 주 소 : 경기도 안양시 동안구 귀인로 59
3. 점용지역의 위치 및 면적
   - 위 치 : 서울특별시 금천구 시흥동 673-2번지
   - 면 적 : 4.7㎡
4. 점용의 목적 및 개요
   - 목 적 : 전기관로 매설
   - 내 역 : PVC파형관 175mm 1공(9m×3개소)
5. 점용기간 : <당초> 2010.07.01.~2015.06.30.
   <변경> 2015.07.01.~영구.

◈ 서울지방국토관리청고시 제2018-28호

하천점용(변경)허가 및 실시계획(변경)인가 고시

「하천법」 제33조 및 30조의 규정에 의거, 다음과 같이 하천점용(변경)허가 및 실시계획(변경)인가 하였기에 고시합니다.

2018년 1월 25일
서울지방국토관리청장

1. 하천의 명칭 : 한강(국가하천)
2. 점용자의 성명 및 주소
   - 성 명 : 한국전력공사 남서울지역본부장
   - 주 소 : 서울특별시 영등포구 여의동로 7길 5
3. 점용지역의 위치 및 면적
   - 위 치 : 서울특별시 서초구 잠원동 121, 121-8, 119, 115, 117, 79번지 (총 6필지)
   - 면 적 : <당초> 177.6㎡ <변경> 211.7㎡(일시 59.9㎡)
4. 점용의 목적 및 개요
   - 목 적 : 송전케이블 매설
   - 내 역 :

당 초	변 경
- 송전케이블 관로 L=70m - 트러후 설치 L=113m	- 송전케이블 관로 L=81m - 트러후 설치 L=102m - 맨홀 1개소

5. 점용기간(공사기간) : 영구.(2018.6.1.~2018.12.31.)

◈ 서울지방국토관리청고시 제2018-31호

하천점용(기간연장)허가 고시

하천법 제33조의 규정에 의거, 다음과 같이 하천점용(기간연장)허가 하였기에 고시합니다.

2018년 1월 25일
서울지방국토관리청장

1. 하천의 명칭 : 한강(국가하천)
2. 점용자의 성명 및 주소
   - 성 명 : 서울특별시장
   - 주 소 : 서울특별시 중구 서소문동 덕수궁길 15
3. 점용지역의 위치 및 면적
   - 위 치 : 서울특별시 영등포구 여의도동 84번지(마포대교 남단 교통안전섬)
   - 면 적 : 770㎡
4. 점용의 목적 및 개요
   - 목 적 : 희망의 랜드마크 조형물 설치
   - 내 역 :
     ○ 조형물 설치(10×23×5m) 1식
5. 점용기간 : <당초> 2010.2.26.~2015.2.25.
   <변경> 2015.2.26.~2020.2.25.

정 정

◈ 정 정

서울특별시 고시 제2018-18호 정정

서울시보 제3447호(2018.1.18.) 에 게재된 "서울특별시 건설공사 품질시험 수수료 등 고시"에 붙임 내용이 누락되어 아래와 같이 정정합니다.

2018년 1월 25일
서 울 특 별 시 장

서울특별시 건설공사 품질시험 수수료 등 고시

"서울특별시 건설공사 품질관리 등에 관한 조례" 제6조 및 제13조 제2항, 제3항의 규정에 의하여 서울특별시품질시험소에서 실시하는 품질시험 수수료와 품질관리의 적정성 확인 및 품질시험계획의 이행 확인 시 소요되는 현장 출장 경비를 다음과 같이 고시합니다.

가. 2018년 건설공사 품질시험수수료 : 붙임
나. 현장 출장 경비
1) 품질관리의 적정성확인 : 1,490,660원
2) 품질시험계획의 이행확인 : 468,610원
745,330원(외부전문가합동점검)

※ 기타 자세한 사항은 서울특별시품질시험소 품질지도과(02-3462-6716)로 문의하시기 바랍니다.

2018년 건설공사 품질시험 수수료

시험구분 (종별)	시험항목	시험방법	단위	시험수수료 (원)	처리 기간	비고
성토용 흙	함수비	KS F 2306	건	17,350	4	
	입 도	KS F 2302	건	208,550	6	
	세립토비율	KS F 2309	건	39,720	4	
	밀도	KS F 2308	건	63,410	4	
	액성한계	KS F 2303	건	58,790	4	

시험구분 (종별)	시험항목	시험방법	단위	시험수수료 (원)	처리 기간	비고
	소성한계	KS F 2303	건	40,110	4	
	노상토지지력비 (CBR)	KS F 2320	건	326,420	10	
	다 짐	KS F 2312	건	194,480	4	
터파기	평판재하(시내)	KS F 2444	건	199,620	4	1건 추가시 159,370원
	평판재하(시외)	KS F 2444	건	237,190	4	1건 추가시 157,800원
되메우기및 구조물 뒷채움	다 짐	KS F 2312	건	174,140	4	
	현장밀도 (시내)	KS F 2311	건	131,630	4	1건 추가시 91,250원
	현장밀도 (시외)	KS F 2311	건	169,480	4	1건 추가시 91,250원
	평판재하 (성토체)(시내)	KS F 2310	건	199,620	4	1건 추가시 159,370원
	평판재하(성토체) (시외)	KS F 2310	건	237,190	4	1건 추가시 153,200원
	입 도	KS F 2302	건	208,550	6	
	함수비	KS F 2306	건	17,350	4	
	노상토지지력비 (CBR)	KS F 2320	건	326,420	10	
	세립토비율	KS F 2309	건	39,720	4	
	밀도	KS F 2308	건	63,410	4	
	액성한계	KS F 2303	건	58,790	4	
	소성한계	KS F 2303	건	40,110	4	
노체	다 짐	KS F 2312	건	157,260	4	
	함수비	KS F 2306	건	16,680	4	
	현장밀도 (시내)	KS F 2311	건	111,990	4	1건 추가시 71,610원
	현장밀도 (시외)	KS F 2311	건	149,830	4	1건 추가시 71,610원
	평판재하 (시내)	KS F 2310	건	199,620	4	1건 추가시 159,370원
	평판재하 (시외)	KS F 2310	건	237,190	4	1건 추가시 159,370원

시험구분 (종별)	시험항목	시험방법	단위	시험수수료 (원)	처리 기간	비고
	노상토지지력비 (CBR)	KS F 2320	건	326,420	10	
	입 도	KS F 2302	건	208,550	6	
	세립토비율	KS F 2309	건	39,720	4	
	밀도	KS F 2308	건	63,410	4	
	액성한계	KS F 2303	건	58,790	4	
	소성한계	KS F 2303	건	40,110	4	
노상	다 짐	KS F 2312	건	156,160	4	
	함수비	KS F 2306	건	16,520	4	
	현장밀도 (시내)	KS F 2311	건	111,070	4	1건 추가시 70,690원
	현장밀도 (시외)	KS F 2311	건	148,920	4	1건 추가시 70,690원
	평판재하 (시내)	KS F 2310	건	199,620	4	1건 추가시 159,370원
	평판재하 (시외)	KS F 2310	건	237,190	4	1건 추가시 159,370원
	노상토지지력비 (CBR)	KS F 2320	건	326,420	10	
	입 도	KS F 2302	건	208,550	6	
	세립토비율	KS F 2309	건	39,720	4	
	밀도	KS F 2308	건	63,410	4	
	액성한계	KS F 2303	건	58,790	4	
	소성한계	KS F 2303	건	40,110	4	
동상방지층 및 보조기층	골재의 0.08mm체 통과량	KS F 2511	건	26,190	4	
	골재의 밀도 및 흡수율	KS F 2503	건	39,150	4	
	마 모	KS F 2508	건	43,830	4	
	노상토지지력비 (CBR)	KS F 2320	건	277,940	10	

시험구분 (종별)	시험항목	시험방법	단위	시험수수료 (원)	처리 기간	비고
	다 짐	KS F 2312	건	153,410	4	
	체가름	KS F 2502	건	165,410	4	
	함수비	KS F 2306	건	16,520	4	
	현장밀도 (시내)	KS F 2311	건	111,070	4	1건 추가시 70,690원
	현장밀도 (시외)	KS F 2311	건	148,920	4	1건 추가시 70,690원
	평판재하 (시내)	KS F 2310	건	199,620	4	1건 추가시 159,370원
	평판재하 (시외)	KS F 2310	건	237,190	4	1건 추가시 159,370원
입도조정기층	밀도(흙)	KS F 2308	건	37,880	4	
	밀도 및 흡수율	KS F 2503	건	39,610	4	
	마 모	KS F 2508	건	42,810	4	
	노상토지지력비 (CBR)	KS F 2320	건	277,940	10	
	다 짐	KS F 2312	건	153,410	4	
	체가름	KS F 2502	건	170,520	4	
	0.08mm체 통과량	KS F 2511	건	21,680	4	
	함수비	KS F 2306	건	16,520	4	
	안정성	KS F 2507	건	104,930	14	
	현장밀도 (시내)	KS F 2311	건	111,070	4	1건 추가시 70,690원
	현장밀도 (시외)	KS F 2311	건	148,920	4	1건 추가시 70,690원
	평판재하 (시내)	KS F 2310	건	199,620	4	1건 추가시 159,370원
	평판재하 (시외)	KS F 2310	건	237,190	4	1건 추가시 159,370원
아스팔트 콘크리트 (기층용 · 중간층용)	다짐횟수 (마샬)	KS F 2337	건	38,700	4	
	안정도	KS F 2337	건	74,990	4	

시험구분 (종별)	시험항목	시험방법	단위	시험수수료 (원)	처리 기간	비고
	흐름값	KS F 2337	건	74,410	4	
	공극률	KS F 2364	건	84,070	4	
	포화도	SPS-AI0002-F2349-5687	건	82,640	4	
	아스팔트함유량	KS F 2354	건	129,640	5	
	체가름	KS F 2502	건	128,510	5	
	간접인장강도	KS F 2382	건	40,050	5	
	변형강도	아스팔트혼합물 생산 및 시공 지침	건	25,090	4	
	다짐횟수(선회)	KS F 2377	건	43,860	5	
아스팔트 콘크리트 (표층용)	다짐횟수(마샬)	KS F 2337	건	39,630	4	
	안정도	KS F 2337	건	74,990	4	
	흐름값	KS F 2337	건	74,410	4	
	공극률	KS F 2364	건	84,070	4	
	포화도	SPS-KAI0002-F2349-5687	건	82,640	4	
	동적안정도	KS F 2374	건	281,310	10	
	아스팔트함유량	KS F 2354	건	129,640	5	
	체가름	KS F 2502	건	128,510	5	
	간접인장강도	KS F 2382	건	39,720	5	
	변형강도	아스팔트혼합물 생산 및 시공 지침	건	25,090	4	
	인장강도비(TSR)	아스팔트혼합물 생산 및 시공 지침	건	189,750	25	
	다짐횟수(선회)	KS F 2377	건	44,790	5	
투수성 아스팔트 혼합물	다짐횟수(마샬)	KS F 2337	건	39,630	4	
	안정도	KS F 2337	건	73,270	4	

시험구분 (종별)	시험항목	시험방법	단위	시험수수료 (원)	처리 기간	비고
	흐름값	KS F 2337	건	72,700	4	
	공극률	KS F 2364	건	81,230	4	
	동적안정도	KS F 2374	건	281,310	10	
	투수계수	KS F 2494	건	120,050	6	
	칸타브로손실률	KS F 2492	건	42,060	6	
	아스팔트함유량	KS F 2354	건	129,640	5	
	체가름	KS F 2502	건	128,510	5	
도로보수용 상온역청 혼합물	다짐횟수	KS F 2337	건	36,510	4	
	안정도	KS F 2337	건	74,990	4	
	흐름값	KS F 2337	건	74,410	4	
	공극률	KS F 2364	건	84,110	4	
	수침잔류안정도	KS F 2369	건	78,540	6	
아스팔트 포설	코아채취 (시내)	KS F 2350	건	168,410	4	1건 추가시 128,730원
	코아채취 (시외)	KS F 2350	건	205,830	4	1건 추가시 128,730원
	밀 도(코아)	KS F 2353	건	29,590	4	
	두 께(코아)	KS F 2367	건	8,420	4	
준설토	함수비(준설토)	KS F 2306	건	55,170	4	
굳은 콘크리트 (레미콘포함)	압축강도	KS F 2405	조	13,880	실소요일	
콘크리트 경계블럭 (보차도용)	치수	KS F 4006	조	9,720	4	
	휨강도	KS F 4006	조	30,130	5	
	흡수율	KS F 4006	조	45,070	7	

시험구분 (종별)	시험항목	시험방법	단위	시험수수료 (원)	처리 기간	비고
호안용블록 (콘크리트및모르터)	치수	시방서	조	9,720	4	
	휨강도	시방서	조	31,510	5	
	압축강도	시방서	조	25,180	5	
	흡수율	시방서	조	48,050	7	
포장용 콘크리트 평판	치수	KS F 4001	조	14,390	4	
	유색층두께	KS F 4001	조	7,970	4	
	휨강도	KS F 4001	조	17,930	5	
	흡수율	KS F 4001	조	37,140	7	
	미끄럼저항 시험	KS F 2375	조	15,550	4	
오나멘트 타일	치수	시방서	조	9,550	4	
	꺽임강도	시방서	조	20,080	5	
	흡수율	시방서	조	39,690	7	
점토벽돌	치수	KS L 4201	조	9,390	4	
	압축강도	KS L 4201	조	45,280	5	
	흡수율	KS L 4201	조	71,520	7	
보차도용 콘크리트 인터록킹 블록	치수	KS F 4419	조	9,710	4	
	유색층두께	KS F 4419	조	7,970	4	
	휨강도	KS F 4419	조	31,040	5	
	흡수율	KS F 4419	조	48,940	7	
	미끄럼저항 시험	KS F 2375	조	15,550	4	
보차도용 콘크리트 인터록킹 블록	치수	KS F 4419	조	9,710	4	
	유색층두께	KS F 4419	조	7,970	4	

시험구분 (종별)	시험항목	시험방법	단위	시험수수료 (원)	처리 기간	비고
(투수성)	휨강도	KS F 4419	조	31,090	5	
	투수계수	KS F 4419	조	68,620	7	
	미끄럼저항 시험	KS F 2375	조	15,550	4	
속빈 콘크리트 블록	치수	KS F 4002	조	9,720	4	
	압축강도	KS F 4002	조	22,710	5	
	흡수율	KS F 4002	조	71,270	7	
콘크리트 벽돌	치수	KS F 4004	조	9,390	4	
	압축강도	KS F 4004	조	26,450	5	
	흡수율	KS F 4004	조	81,490	7	
원심력철근콘크리트관	외압강도	KS F 4403	개	16,830	4	폐기물(시험잔재)처리 및 지게차 동원은 의뢰자가 별도부담
테라조 타일	치수	KS F 4035	조	9,570	4	
	꺾임강도	KS F 4035	조	20,080	5	
암석	압축강도	KS F 2519	조	63,120	5	
	밀도 및 흡수율	KS F 2518	조	60,690	7	
	탄성과 속도	시방서	조	39,620	5	
석재	압축강도	KS F 2530	조	63,120	5	
	밀도 및 흡수율	KS F 2530	조	60,690	7	
	미끄럼저항 시험	KS F 2375	조	15,550	4	
콘크리트 코아	압축강도	KS F 2422	조	24,930	5	
상·하수도·전기·통신용맨홀 뚜껑및틀	정하중	SPS-KFCA-M201-1639	조	63,230	4	

시험구분 (종별)	시험항목	시험방법	단위	시험수수료 (원)	처리 기간	비고
케이블트 로프	휨강도	KS F 4011	조	30,130	5	
콘크리트용 골재	입도	KS F 2502	건	42,580	4	
	절대건조밀도 및흡수율	KS F 2503 KS F 2504	건	43,640	7	
	단위용적질량	KS F 2505	건	12,350	5	
	0.08mm체통과량	KS F 2511	건	25,260	4	
	굵은골재의 마모율	KS F 2508	건	45,370	4	
	점토덩어리	KS F 2512	건	34,750	7	
	안정성	KS F 2507	건	104,930	14	
	염화물함유량	KS F 2515	건	24,890	4	
	유기불순물	KS F 2510	건	25,000	4	
콘크리트용 부순골재	입도	KS F 2502	건	42,580	4	
	절대건조밀도 및흡수율	KS F 2503 KS F 2504	건	42,840	7	
	단위용적질량	KS F 2505	건	12,350	5	
	0.08mm체통과량	KS F 2511	건	25,260	4	
	굵은골재의 마모율	KS F 2508	건	45,370	4	
	점토덩어리	KS F 2512	건	34,750	7	
	안정성	KS F 2507	건	104,930	14	
골재	입도	KS F 2502	건	42,580	4	
	절대건조밀도 및흡수율	KS F 2503 KS F 2504	건	43,640	7	
	단위용적질량	KS F 2505	건	12,350	5	
	0.08mm체통과량	KS F 2511	건	25,260	4	
	굵은골재의 마모율	KS F 2508	건	45,370	4	

시험구분 (종별)	시험항목	시험방법	단위	시험수수료 (원)	처리 기간	비고
	점토덩어리	KS F 2512	건	34,750	7	
	안정성	KS F 2507	건	104,930	14	
	염화물함유량	KS F 2515	건	24,890	4	
	유기불순물	KS F 2510	건	25,000	4	
부순골재	입도	KS F 2502	건	42,580	4	
	절대건조밀도 및 흡수율	KS F 2503 KS F 2504	건	42,840	7	
	단위용적질량	KS F 2505	건	12,350	5	
	0.08mm체통과량	KS F 2511	건	25,260	4	
	굵은골재의 마모율	KS F 2508	건	42,770	4	
	안정성	KS F 2507	건	104,930	14	
	점토덩어리	KS F 2512	건	34,750	7	
	동적수침후피복율	아스팔트혼합물생산 및시공지침 부속서 Ⅲ-4	건	509,120	10	
	편장석률	KS F 2575	건	30,110	5	
도자기질 타 일	치수	KS L 1001	조	9,570	4	
	치수의불규칙도	KS L 1001	조	7,970	4	
	뒤틀림	KS L 1001	조	8,020	4	
	꺾임강도	KS L 1001	조	20,080	5	
	흡수율	KS L 1001	조	39,690	7	
	내균열성	KS L 1001	조	20,680	7	
	내마모성	KS L 1001	조	18,980	7	
	동결융해	KS L 1001	조	249,150	10	
	내약품성	KS L 1001	조	41,990	7	

시험구분 (종별)	시험항목	시험방법	단위	시험수수료 (원)	처리 기간	비고
보차도 포장용 판석	치수	KS F 2530-1	조	9,720	4	
	휨강도	KS F 2530-1	조	32,410	5	
	흡수율	KS F 2530-1	조	46,570	7	
	미끄럼저항 시험	KS F 2375	조	15,550	4	
점토바닥 벽돌	치수	SPS-KCBIC 0002-1569 : 2009	조	9,390	4	
	휨강도	SPS-KCBIC 0002-1569 : 2009	조	31,040	5	
	흡수율	SPS-KCBIC 0002-1569 : 2009	조	71,520	7	
	미끄럼저항 시험	KS F 2375	조	15,550	4	
시각장애인 점자블록	치수	KS F 4561	조	9,710	4	
	유색층두께	KS F 4561	조	7,970	4	
	휨강도	KS F 4561	조	31,040	5	
	흡수율	KS F 4561	조	48,940	7	
	미끄럼저항 시험	KS F 2375	조	15,550	4	
강관말뚝	인장시험	KS B 0802	개	46,140	4	
	화학성분 (탄소 C)	KS D 1652	건	19,410	5	
	화학성분 (규소 Si)	KS D 1652	건	19,410	5	
	화학성분 (망간 Mn)	KS D 1652	건	19,410	5	
	화학성분 (인 P)	KS D 1652	건	19,410	5	
	화학성분 (황 S)	KS D 1652	건	19,410	5	
	화학성분 (니오브 Nb)	KS D 1652	건	19,410	5	
	화학성분 (바나듐 V)	KS D 1652	건	19,410	5	
	탄소당량	KS D 1652	건	30,090	5	

시험구분 (종별)	시험항목	시험방법	단위	시험수수료 (원)	처리 기간	비고
H형강 말뚝	항복강도, 인장강도및연신율	KS B 0802	개	24,650	4	
	화학성분 (탄소 C)	KS D 1652	건	17,890	5	
	화학성분 (규소 Si)	KS D 1652	건	17,890	5	
	화학성분 (망간 Mn)	KS D 1652	건	17,890	5	
	화학성분 (인 P)	KS D 1652	건	17,890	5	
	화학성분 (황 S)	KS D 1652	건	17,890	5	
	화학성분 (구리 Cu)	KS D 1652	건	17,890	5	
	탄소당량	KS D 1652	건	34,280	5	
열간압연강 널말뚝	항복강도, 인장강도및연신율	KS B 0802	개	24,650	4	
	화학성분 (탄소 C)	KS D 1652	건	17,890	5	
	화학성분 (규소 Si)	KS D 1652	건	17,890	5	
	화학성분 (망간 Mn)	KS D 1652	건	17,890	5	
	화학성분 (인 P)	KS D 1652	건	17,890	5	
	화학성분 (황 S)	KS D 1652	건	17,890	5	
	화학성분 (구리 Cu)	KS D 1652	건	17,890	5	
	탄소당량	KS D 1652	건	34,280	5	
용접용열간 압연강널말뚝	항복강도, 인장강도및연신율	KS B 0802	개	24,650	4	
	이음인장강도 (직선형강널말뚝)	KS B 0802	개	46,140	4	
철근콘크리트용 봉강(락볼트)	항복강도	KS B 0802	개	32,950	4	락볼트 시험종목 동일
	인장강도	KS B 0802	개	32,670	4	

시험구분 (종별)	시험항목	시험방법	단위	시험수수료 (원)	처리 기간	비고
	연신율	KS B 0802	개	32,950	4	
	굽힘성	KS B 0804	개	19,810	4	
	겉모양	KS D 3504	개	5,180	6	
	무게	KS D 3504	개	5,380	6	
	치수(마디높이)	KS D 3504	개	5,190	6	
	치수(마디평균간격)	KS D 3504	개	5,940	6	
	화학성분 (탄소 C)	KS D 1652	건	13,810	5	
	화학성분 (규소 Si)	KS D 1652	건	13,810	5	
	화학성분 (망간 Mn)	KS D 1652	건	13,810	5	
	화학성분 (인 P)	KS D 1652	건	13,810	5	
	화학성분 (황 S)	KS D 1652	건	13,810	5	
	화학성분 (질소 N)	KS D 1652	건	13,810	5	
	탄소당량	KS D 1652	건	34,300	5	
철근콘크리트용 재생봉강	항복강도	KS B 0802	개	32,950	4	
	인장강도	KS B 0802	개	32,670	4	
	연신율	KS B 0802	개	32,950	4	
	굽힘성	KS B 0804	개	19,810	4	
	겉모양	KS D 3527	개	5,180	6	
	무게	KS D 3527	개	5,380	6	
	치수(마디높이)	KS D 3527	개	5,190	6	
	치수(마디평균간격)	KS D 3527	개	5,940	6	
재생 강재	인장강도	KS B 0802	개	32,670	4	

시험구분 (종별)	시험항목	시험방법	단위	시험수수료 (원)	처리 기간	비고
	항복강도	KS B 0802	개	32,950	4	
	연신율	KS B 0802	개	32,950	4	
	굽힘성	KS B 0804	개	19,810	4	
철근콘크리트용 아연도금봉강	항복강도	KS B 0802	개	32,560	4	
	인장강도	KS B 0802	개	32,450	4	
	연신율	KS B 0802	개	32,560	4	
	굽힘성	KS B 0804	개	19,090	4	
PC강봉	0.2% 항복강도	KS B 0802	개	22,510	4	
	인장강도	KS B 0802	개	22,250	4	
	연신율	KS B 0802	개	22,510	4	
	화학성분 (인 P)	KS D 1652	건	14,460	5	
	화학성분 (황 S)	KS D 1652	건	14,460	5	
	화학성분 (구리 Cu)	KS D 1652	건	14,460	5	
용접철망및 철근격자	0.2% 항복강도	KS B 0802	개	21,970	4	
	인장강도	KS B 0802	개	21,920	4	
	연신율	KS B 0802	개	21,970	4	
	굽힘성	KS B 0804	개	17,040	4	
철근이음	가스압접이음 /인장시험(인장강도)	KS B 0802	개	44,480	4	
	기계적이음 /인장시험(인장강도)	KS B 0802	개	44,480	4	
	용접이음 /인장시험(인장강도)	KS B 0802	개	44,480	4	
일반구조용 압연강재	항복강도	KS B 0802	개	21,530	4	
	인장강도	KS B 0802	개	21,620	4	

시험구분 (종별)	시험항목	시험방법	단위	시험수수료 (원)	처리 기간	비고
	연신율	KS B 0802	개	21,860	4	
	굽힘성	KS B 0804	개	18,920	4	
	화학성분 (탄소 C)	KS D 1652	건	10,420	5	
	화학성분 (망간 Mn)	KS D 1652	건	10,420	5	
	화학성분 (인 P)	KS D 1652	건	10,420	5	
	화학성분 (황 S)	KS D 1652	건	10,420	5	
용접구조용 압연강재	항복강도	KS B 0802	개	21,530	4	
	인장강도	KS B 0802	개	21,620	4	
	연신율	KS B 0802	개	21,860	4	
	화학성분 (탄소 C)	KS D 1652	건	10,420	5	
	화학성분 (규소 Si)	KS D 1652	건	10,420	5	
	화학성분 (망간 Mn)	KS D 1652	건	10,420	5	
	화학성분 (인 P)	KS D 1652	건	10,420	5	
	화학성분 (황 S)	KS D 1652	건	10,420	5	
	탄소당량 또는 용접균열감수성	KS D 1652	건	34,300	5	
용접구조용 내후성열간 압연강재	항복강도	KS B 0802	개	21,530	4	
	인장강도	KS B 0802	개	21,620	4	
	연신율	KS B 0802	개	21,860	4	
	화학성분 (탄소 C)	KS D 1652	건	10,420	5	
	화학성분 (규소 Si)	KS D 1652	건	10,420	5	
	화학성분 (망간 Mn)	KS D 1652	건	10,420	5	
	화학성분 (인 P)	KS D 1652	건	10,420	5	

시험구분 (종별)	시험항목	시험방법	단위	시험수수료 (원)	처리 기간	비고
	화학성분 (황 S)	KS D 1652	건	10,420	5	
	화학성분 (구리 Cu)	KS D 1652	건	10,420	5	
	화학성분 (크롬 Cr)	KS D 1652	건	10,420	5	
	화학성분 (니켈 Ni)	KS D 1652	건	10,420	5	
	탄소당량 또는 용접균열감수성	KS D 1652	건	34,300	5	
일반구조용 경량형강	항복강도	KS B 0802	개	22,380	4	
	인장강도	KS B 0802	개	21,620	4	
	연신율	KS B 0802	개	21,860	4	
열간압연 연강판및 강대	인장강도	KS B 0802	개	21,250	4	
	연신율	KS B 0802	개	21,490	4	
	굽힘성	KS B 0804	개	18,880	4	
	화학성분 (탄소 C)	KS D 1652	건	10,340	5	
	화학성분 (망간 Mn)	KS D 1652	건	10,340	5	
	화학성분 (인 P)	KS D 1652	건	10,340	5	
	화학성분 (황 S)	KS D 1652	건	10,340	5	
일반구조용 용접경량 H형강	인장강도	KS B 0802	개	21,340	4	
	항복강도	KS B 0802	개	21,490	4	
	연신율	KS B 0802	개	21,490	4	
	화학성분 (탄소 C)	KS D 1652	건	10,340	5	
	화학성분 (인 P)	KS D 1652	건	10,340	5	
	화학성분 (황 S)	KS D 1652	건	10,340	5	
일반구조용 탄소강관	인장강도	KS B 0802	개	21,340	4	

시험구분 (종별)	시험항목	시험방법	단위	시험수수료 (원)	처리 기간	비고
	항복강도	KS B 0802	개	21,620	4	
	연신율	KS B 0802	개	21,490	4	
	화학성분 (탄소 C)	KS D 1652	건	10,340	5	
	화학성분 (규소 Si)	KS D 1652	건	10,340	5	
	화학성분 (망간 Mn)	KS D 1652	건	10,340	5	
	화학성분 (인 P)	KS D 1652	건	10,340	5	
	화학성분 (황 S)	KS D 1652	건	10,340	5	
일반구조용 각형강관	인장강도	KS B 0802	개	21,340	4	
	항복강도	KS B 0802	개	21,620	4	
	연신율	KS B 0802	개	21,490	4	
	화학성분 (탄소 C)	KS D 1652	건	10,340	5	
	화학성분 (규소 Si)	KS D 1652	건	10,340	5	
	화학성분 (망간 Mn)	KS D 1652	건	10,340	5	
	화학성분 (인 P)	KS D 1652	건	10,340	5	
	화학성분 (황 S)	KS D 1652	건	10,340	5	
건축구조용 탄소강관	인장강도	KS B 0802	개	21,570	4	
	항복강도	KS B 0802	개	22,100	4	
	연신율	KS B 0802	개	21,920	4	
	화학성분 (탄소 C)	KS D 1652	건	10,490	5	
	화학성분 (규소 Si)	KS D 1652	건	10,490	5	
	화학성분 (망간 Mn)	KS D 1652	건	10,490	5	
	화학성분 (인 P)	KS D 1652	건	10,490	5	

시험구분 (종별)	시험항목	시험방법	단위	시험수수료 (원)	처리 기간	비고
	화학성분 (황 S)	KS D 1652	건	10,490	5	
	화학성분 (질소 N)	KS D 1652	건	10,490	5	
	탄소당량 또는 용접균열감수성	KS D 1652	건	34,370	5	
건축구조용 압연강재	항복강도	KS B 0802	개	21,920	4	
	인장강도	KS B 0802	개	21,570	4	
	연신율	KS B 0802	개	21,920	4	
용접구조용 원심력 주강관	항복강도	KS B 0802	개	22,100	4	
	인장강도	KS B 0802	개	21,570	4	
	연신율	KS B 0802	개	21,920	4	
	화학성분 (탄소 C)	KS D 1652	건	10,490	5	
	화학성분 (규소 Si)	KS D 1652	건	10,490	5	
	화학성분 (망간 Mn)	KS D 1652	건	10,490	5	
	화학성분 (인 P)	KS D 1652	건	10,490	5	
	화학성분 (황 S)	KS D 1652	건	10,490	5	
	화학성분 (바나듐 V)	KS D 1652	건	10,490	5	
	화학성분 (크롬 Cr)	KS D 1652	건	10,490	5	
	화학성분 (몰리브덴 Mo)	KS D 1652	건	10,490	5	
	화학성분 (니켈 Ni)	KS D 1652	건	10,490	5	
	탄소당량 또는 용접균열감수성	KS D 1652	건	34,370	5	
고내후성 압연강재	인장시험(인장강도, 연신율,항복강도)	KS B 0802	개	21,250	4	
	굽힘성	KS B 0804	개	18,770	4	
	화학성분 (탄소 C)	KS D 1652	건	10,340	5	

시험구분 (종별)	시험항목	시험방법	단위	시험수수료 (원)	처리 기간	비고
	화학성분 (규소 Si)	KS D 1652	건	10,340	5	
	화학성분 (망간 Mn)	KS D 1652	건	10,340	5	
	화학성분 (인 P)	KS D 1652	건	10,340	5	
	화학성분 (황 S)	KS D 1652	건	10,340	5	
	화학성분 (구리 Cu)	KS D 1652	건	10,340	5	
	화학성분 (크롬 Cr)	KS D 1652	건	10,340	5	
	화학성분 (니켈 Ni)	KS D 1652	건	10,340	5	
조립용형강	인장강도	KS B 0802	개	21,940	4	
	항복강도	KS B 0802	개	22,470	4	
	0.2% 항복강도	KS B 0802	개	46,140	4	
	연신율	KS B 0802	개	22,470	4	
건축구조용 표면처리 경량형강	항복강도	KS B 0802	개	21,700	4	
	인장강도	KS B 0802	개	21,420	4	
	연신율	KS B 0802	개	21,700	4	
	화학성분 (탄소 C)	KS D 1652	건	10,670	5	
	화학성분 (인 P)	KS D 1652	건	10,670	5	
	화학성분 (황 S)	KS D 1652	건	10,670	5	
구조용고장력 탄소강및 저합금강 주강품	항복강도	KS B 0802	개	22,750	4	
	인장강도	KS B 0802	개	21,830	4	
	연신율	KS B 0802	개	22,750	4	
	화학성분 (탄소 C)	KS D 1652	건	10,690	5	
	화학성분 (규소 Si)	KS D 1652	건	10,690	5	

시험구분 (종별)	시험항목	시험방법	단위	시험수수료 (원)	처리 기간	비고
	화학성분 (망간 Mn)	KS D 1652	건	10,690	5	
	화학성분 (인 P)	KS D 1652	건	10,690	5	
	화학성분 (황 S)	KS D 1652	건	10,690	5	
	화학성분 (니켈 Ni)	KS D 1652	건	10,690	5	
	화학성분 (크롬 Cr)	KS D 1652	건	10,690	5	
	화학성분 (몰리브덴 Mo)	KS D 1652	건	10,690	5	
마찰접합용 고장력 6각볼트	항복강도	KS B 0802	개	22,750	4	
	인장강도	KS B 0802	개	22,750	4	
	연신율	KS B 0802	개	22,750	4	
상수도용 도복장강관	인장강도	KS B 0802	개	26,110	4	
	항복강도	KS B 0802	개	21,660	4	
	연신율	KS B 0802	개	21,660	4	
철선	인장시험(인장강도, 연신율,항복강도)	KS B 0802	개	19,990	4	
회주철품	인장강도	KS B 0802	개	19,690	4	
구상흑연 주철품	인장시험(인장강도, 연신율,항복강도)	KS B 0802	개	19,690	4	
	화학성분 (탄소 C)	KS D 1652	건	11,830	5	
	화학성분 (규소 Si)	KS D 1652	건	11,830	5	
	화학성분 (망간 Mn)	KS D 1652	건	11,830	5	
	화학성분 (인 P)	KS D 1652	건	11,830	5	
	화학성분 (황 S)	KS D 1652	건	11,830	5	
	화학성분 (마그네슘 Mg)	KS D 1652	건	11,830	5	

시험구분 (종별)	시험항목	시험방법	단위	시험수수료 (원)	처리 기간	비고
알루미늄 및알루미늄 합금 압출형재	굽힘시험	KS B 0804	개	35,960	4	
	인장강도	KS B 0802	개	42,800	4	
	항복강도	KS B 0802	개	42,800	4	
	연신율	KS B 0802	개	42,800	4	
알루미늄 및알루미늄 합금봉 및선	인장강도	KS B 0802	개	42,800	4	
	항복강도	KS B 0802	개	42,800	4	
	연신율	KS B 0802	개	42,800	4	
	굽힘시험	KS B 0804	개	35,680	4	
프리캐스트 콘크리트용 바텀애시골재	유기불순물	KS F 2510	건	25,000	4	
구조용 경량골재	유기불순물	KS F 2510	건	25,000	4	
포틀랜드 시멘트	비중(르사트리에)	KS L 5110	건	41.400	4	
	분말도	KS L 5106	건	31,570	4	
	응결시간	KS L 5108	건	27,760	4	
	압축강도 (3일)	KS L ISO 679	건	75,650	9	
	압축강도 (7일)	KS L ISO 679	건	75,650	14	
	압축강도 (28일)	KS L ISO 679	건	75,650	32	
	화학성분(강열감량)	KS L 5120	건	28,000	4	
백색 포틀랜드 시멘트	분말도	KS L 5106	건	31,750	4	
	응결시간	KS L 5108	건	27,110	4	
	압축강도	KS L ISO 679	건	161,730	32	
	화학분석(강열감량)	KS L 5120	건	28,850	4	

시험구분 (종별)	시험항목	시험방법	단위	시험수수료 (원)	처리 기간	비고
고로 슬래그 시멘트	분말도	KS L 5106	건	33,300	4	
	응결시간	KS L 5108	건	28,030	4	
	압축강도	KS L ISO 679	건	193,060	32	
	화학분석(강열감량)	KS L 5120	건	28,580	4	
메이슨리 시멘트	분말도	KS L 5112	건	32,200	4	
	응결시간	KS L 5108	건	28,030	4	
	압축강도	KS L 5219	건	79,590	32	
플라이애시 시멘트	화학성분(강열감량)	KS L 5120	건	28,940	4	
	압축강도	KS L ISO 679	건	71,320	32	
포틀랜드 포졸란 시멘트	화학분석(강열감량)	KS L 5120	건	27,830	4	
	응결시간	KS L 5108	건	27,330	4	
	압축강도	KS L ISO 679	건	71,320	32	
경질폴리 우레탄폼 단열재	겉모기밀도	KS M ISO 845	건	10,600	4	시험편 제작후 의뢰
	열전도율	KS L 9016	건	44,970	5	시험편 제작후 의뢰
	굴곡강도	KS M ISO 1209-1	건	18,910	4	시험편 제작후 의뢰
	압축강도	KS M ISO 844	건	15,360	4	시험편 제작후 의뢰
	흡수량	KS M 3809	건	13,550	5	시험편 제작후 의뢰
	연소성	KS M ISO 9772	건	93,720	12	시험편 제작후 의뢰
물(수질검사)	수소이온농도(pH)	KS F 4009	건	17,040	4	
	증발잔유물	KS F 4009	건	84,830	4	
	염화물	KS F 4009	건	63,980	4	
	시멘트응결시간의 차	KS F 4009	건	36,190	4	

시험구분 (종별)	시험항목	시험방법	단위	시험수수료 (원)	처리 기간	비고
	압축강도의 비	KS F 4009	건	200,020	32	
	현탁물질의 양	KS F 4009	건	23,350	4	
	용해성증발잔유물의 양	KS F 4009	건	23,950	4	
연강선재	화학성분 (탄소 C)	KS D 1652	건	13,900	5	
	화학성분 (망간 Mn)	KS D 1652	건	13,900	5	
	화학성분 (인 P)	KS D 1652	건	13,900	5	
	화학성분 (황 S)	KS D 1652	건	13,900	5	
용접 구조용 주강품	화학성분 (탄소 C)	KS D 1652	건	10,830	5	
	화학성분 (규소 Si)	KS D 1652	건	10,830	5	
	화학성분 (망간 Mn)	KS D 1652	건	10,830	5	
	화학성분 (인 P)	KS D 1652	건	10,830	5	
	화학성분 (황 S)	KS D 1652	건	10,830	5	
	화학성분 (바나듐 V)	KS D 1652	건	10,830	5	
	화학성분 (크롬 Cr)	KS D 1652	건	10,830	5	
	화학성분 (몰리브덴 Mo)	KS D 1652	건	10,830	5	
	화학성분 (니켈 Ni)	KS D 1652	건	10,830	5	
	탄소당량	KS D 1652	건	34,710	5	
토목용 부직포 섬유	무게	KS K ISO 9864	건	12,340	3	
	두께	KS K ISO 9863-1	건	16,330	3	
	인장강도. 신도	KS K 0743	건	32,430	4	
	투수계수	KS K 2630	건	41,120	6	
아스팔트 콘크리트용 순환골재	구재 아스팔트 함량	KS F 2354	건	129,640	5	
플랜트	골재의 체가름	KS F 2502	건	128,510	5	

시험구분 (종별)	시험항목	시험방법	단위	시험수수료 (원)	처리 기간	비고
시멘트계 액체형 방수제	응결시간	KS L 5103	건	41,670	4	
	안정성	KS F 4925	건	87,520	30	
	압축강도	KS L 5105	건	269,950	31	
	물흡수계수	KS F 2609	건	313,890	24	
	투수비	KS F 4925	건	258,280	24	
	부착강도	KS F 4925	건	210,690	34	
건설용도막 방수재	인장성능(인장강도)	KS F 3211	건	81,060	5	
	인장성능(신장률)	KS F 3211	건	81,060	5	시험편 제작시 7일 추가(액상 의뢰시)
	인장성능(항장적)	KS F 3211	건	81,060	5	
	인열성능(인열강도)	KS F 3211	건	81,000	5	
	온도의존성/신장률(20℃)	KS F 3211	건	92,370	5	
	가열신축성상(신축률)	KS F 3211	건	114,380	12	
	열화후인장성능 가열처리(인장강도비)	KS F 3211	건	330,150	12	
	열화후인장성능 가열처리(신장률)	KS F 3211	건	330,150	12	
	열화후인장성능 알칼리처리(인장강도비)	KS F 3211	건	300,980	12	
	열화후인장성능 알칼리처리(신장률)	KS F 3211	건	300,980	12	
	열화후인장성능 산처리(인장강도비)	KS F 3211	건	300,850	12	
	열화후인장성능 산처리(신장률)	KS F 3211	건	300,850	12	
	신장시의 열화성상(가열처리)	KS F 3211	건	253,890	12	
	신장시의 열화성상(오존처리)	KS F 3211	건	427,050	12	
	고형분(1액형)	KS F 3211	건	13,150	4	
합성고분자계 방수시트	인장강도(무처리)	KS F 4911	건	24,920	5	
	인장강도비(가열후)	KS F 4911	건	94,620	12	

시험구분 (종별)	시험항목	시험방법	단위	시험수수료 (원)	처리 기간	비고
	인장강도비(알칼리)	KS F 4911	건	25,950	12	
	신장률(무처리)	KS F 4911	건	24,920	5	
	신장률비(가열후)	KS F 4911	건	94,620	12	
	신장률비(알칼리)	KS F 4911	건	25,950	12	
	인열강도(무처리)	KS F 4911	건	26,110	5	
	가열신축성상	KS F 4911	건	109,410	12	
	신장시 열화성상(가열처리)	KS F 4911	건	107,310	12	
	신장시 열화성상(오존처리)	KS F 4911	건	277,730	12	
	접합성상(무처리)	KS F 4911	건	24,340	5	
	접합성상(가열후)	KS F 4911	건	154,190	12	
	접합성상(알칼리)	KS F 4911	건	26,740	12	
	치수	KS F 4911	건	8,700	5	
개량아스팔트 방수시트	인장강도(무처리)	KS F 4917	건	30,580	5	
	신장률(무처리)	KS F 4917	건	32,120	5	
	인장강도(가열후)	KS F 4917	건	152,090	12	
	신장률(가열후)	KS F 4917	건	185,800	12	
	인장강도(알칼리)	KS F 4917	건	32,410	12	
	신장률(알칼리)	KS F 4917	건	33,940	12	
	인열성능	KS F 4917	건	31,230	5	
	접합성능	KS F 4917	건	64,510	12	
	내열성능	KS F 4917	건	18,880	5	
	치수안정성	KS F 4917	건	151,060	16	

시험구분 (종별)	시험항목	시험방법	단위	시험수수료 (원)	처리 기간	비고
	내피로성능	KS F 4917	건	74,880	13	
	내움푹패임성능	KS F 4917	건	17,240	5	
	굴곡성능(무처리)	KS F 4917	건	32,330	5	
	굴곡성능(가열후)	KS F 4917	건	101,670	12	
	치수(두께)	KS F 4917	건	9,900	5	
수팽창성벤토나이트 방수시트	단위면적무게	KS M 3736	건	17,470	6	
	벤토나이트 혼합물 부피팽창률	KS M 3736	건	12,310	8	
	낙구충격성	KS M 3736	건	16,280	7	
	인장강도	KS M 3736	건	24,120	6	
	신장률	KS M 3736	건	24,120	6	
	인열강도	KS M 3736	건	24,120	6	
	누수(정수압)	KS M 3736	건	20,900	6	
규산질계 분말형 도포방수재	부착강도	KS F 4715	건	250,780	34	
	흡수량	KS F 4918	건	307,440	27	
	내잔갈림성	KS F 4918	건	261.740	18	
	압축강도	KS F 4918	건	182,260	18	
발포폴리스티렌 단열재	밀도(비드법)	KS M 3808	건	12,210	4	
	흡수량(비드법)	KS M 3808	건	15,820	5	
	연소성	KS M 3808	건	101,200	12	
	압축강도	KS M ISO 844	건	17,590	4	
	초기열전도율	KS L 9016	건	40,830	5	
	굴곡강도	KS M 3808	건	22,630	4	

시험구분 (종별)	시험항목	시험방법	단위	시험수수료 (원)	처리 기간	비고
하수슬러지	발열량	KS E 3707	건	19,340	7	
내화뿜칠재	밀도	KS F 2901	건	12,550	3	
	부착강도	KS F 2902	건	86,760	5	
	부착강도(현장시험)	KS F 2902	건	175,800	7	
	부착강도(현장시험 1지점 추가시)	KS F 2902	건	42,630	7	
수성도료	1,2종/냉동 안정성	KS M 6010	건	89,850	11	
	1종/적신도막은폐율	KS M 6010	건	53,040	5	
	1,2종/주도	KS M 5000-2122	건	12,860	6	
	1,2종/비휘발분	KS M ISO 3251	건	14,670	4	
	1,2종/확산반사율	KS M 5000-3121	건	14,090	5	
	1,2종/광택	KS M ISO 2813	건	12,880	5	
	1,2종/은폐율	KS M ISO 2814	건	17,430	5	
	1,2종/내세척성	KS M 5000-3351	건	22,200	10	
	1,2종/내알칼리성	KS M 6010	건	21,800	18	
	2종(1급)/저장안정성	KS M 5000-2031	건	175,120	18	
	2종/냄새	KS M 5000-2041	건	7,610	3	
	1,2종/용기내상태	KS M 5000-2011	건	7,700	3	
	3종/비휘발분	KS M ISO 3251	건	14,490	4	
	3종/용기내상태	KS M 5000-2011	건	7,700	3	
	3종/내수성	KS M 6010	건	10,600	8	
	3종/내알칼리성	KS M 6010	건	21,800	18	
유성도료	1종/광택	KS M ISO 2813	건	12,880	5	

시험구분 (종별)	시험항목	시험방법	단위	시험수수료 (원)	처리 기간	비고
	1종/은폐율	KS M ISO 2814	건	17,430	5	
	1종/확산반사율	KS M 5000-3121	건	14,790	5	
	1종/건조시간	KS M 5000-2511	건	9,560	4	
	1종/내굴곡성	KS M 5000-3331	건	7,620	5	
	2종/비휘발분	KS M ISO 3251	건	14,640	4	
	2종/용기내상태	KS M 6020	건	7,700	3	
	2종/은폐율	KS M ISO 2814	건	17,430	5	
	2종/광택	KS M ISO 2813	건	12,880	5	
	2종/확산반사율	KS M 5000-3121	건	14,790	5	
	3종/내수성	KS M 6020	건	11,330	8	
	3종/용기내상태	KS M 5000-2011	건	7,700	3	
	3종/광택	KS M ISO 2813	건	12,880	5	
	3종/은폐율	KS M ISO 2814	건	17,430	5	
	3종/비휘발분	KS M ISO 3251	건	14,880	4	
	3종/내굴곡성	KS M 6020	건	7,620	5	
	4종/비휘발분	KS M ISO 3251	건	15,860	4	
	4종/비휘발 전색제분	KS M 5000-2112	건	16,260	5	
	4종/은폐율	KS M ISO 2814	건	17,430	5	
	4종/광택	KS M ISO 2813	건	12,880	5	
	4종/용기내상태	KS M 5000-2011	건	7,700	3	
	4종/재도장	KS M 5000-2511	건	7,670	5	
방청도료	1종/안료분	KS M 5000-2111	건	17.510	5	
	1종/비휘발전색제분	KS M 5000-2112	건	18,490	5	

시험구분 (종별)	시험항목	시험방법	단위	시험수수료 (원)	처리 기간	비고
	1종/용기내상태	KS M 5000-2011	건	7,700	3	
	2종/내수성	KS M 6030	건	13,950	8	
	2종/안료분	KS M 5000-2111	건	17,510	5	
	2종/비휘발분	KS M ISO 3251	건	16,380	4	
	2종/용기내상태	KS M 5000-2011	건	7,700	3	
	3종/내수성	KS M 6030	건	13,950	8	
	3종/안료분	KS M 5000-2111	건	17,510	5	
	3종/비휘발전색제분	KS M 5000-2112	건	16,680	5	
	3종/용기내상태	KS M 5000-2011	건	7,700	3	
	4종/내충격성	KS M 6030	건	9,120	9	
	4종/비휘발분	KS M ISO 3251	건	14,570	4	
	4종/안료분	KS M 5000-2111	건	17,510	5	
	4종/용기내상태	KS M 5000-2011	건	7,700	3	
	4종/가사시간	KS M 5000-2411	건	9,200	4	
	4종/내굴곡성	KS M 5000-3331	건	7,620	5	
	5종/내굴곡성	KS M 5000-3331	건	7,620	5	
	5종/안료분	KS M 5000-2111	건	17,510	5	
	5종/비휘발분	KS M ISO 3251	건	14,570	4	
	5종/용기내상태	KS M 5000-2011	건	7,700	3	
	6종/용기내상태	KS M 5000-2011	건	7,700	3	
	6종/내굴곡성	KS M 5000-3331	건	7,620	5	
	6종/비휘발분	KS M ISO 3251	건	14,570	4	

시험구분 (종별)	시험항목	시험방법	단위	시험수수료 (원)	처리 기간	비고
래커도료	1,2,3종/내충격성	KS M 6040	건	12,340	9	
	1,2,3종/내수성	KS M 6040	건	12,360	8	
	1,2,3종/내굴곡성	KS M 5000-3331	건	9,470	5	
	1,2,3종/비휘발분	KS M ISO 3251	건	11,350	4	
	1,2,3종/용기내상태	KS M 5000-2011	건	7,700	3	
	4,5종/비휘발분	KS M ISO 3251	건	11,350	4	
	4,5종/용기내상태	KS M 5000-2011	건	7,700	3	
	6,7종/가열 안정성	KS M 6040	건	28,170	8	
	6,7종/은폐율	KS M ISO 2814	건	14,200	5	
	6,7종/광택	KS M ISO 2813	건	10,650	5	
	6,7종/비휘발분	KS M ISO 3251	건	11,350	4	
	6,7종/용기내상태	KS M 5000-2011	건	7,700	3	
바니시	건조시간	KS M 5000-2511	건	9,240	4	
	인화점	KS M 5000-6011	건	28,160	4	
	스키닝	KS M 5000-2021	건	37,000	5	
	비휘발분	KS M ISO 3251	건	14,570	4	
도료용 희석제	인화점	KS M 5000-6011	건	10,390	4	
	점적시험	KS M 5000-6051	건	7,580	4	
다채무늬도료	도료/용기내상태	KS M 5000-2011	건	7,700	3	
	도료/주도(KU)	KS M 5000-2122	건	14,390	6	
	도료/비휘발분(%)	KS M ISO 3251	건	12,040	4	
	도막/내알칼리성	KS M ISO 2812-1	건	11,720	18	
	도막/내세척성	KS M 6090	건	18,160	10	

시험구분 (종별)	시험항목	시험방법	단위	시험수수료 (원)	처리 기간	비고
굽도리 모르타르면 페인트	주도(KU)	KS M 5000-2122	건	7,940	6	
	연화도	KS M 5000-2141	건	7,710	4	
	비휘발분	KS M ISO 3251	건	11,600	4	
	붓 작업성	KS M 5000-2411	건	5,200	4	
	광택	KS M ISO 2813	건	9,660	5	
낙서방지용 페인트	용기내상태	KS M 5000-2011	건	5,190	3	
	안료분(%)	KS M 5000-2111	건	18,390	5	
	주도(KU)	KS M 5000-2122	건	7,940	6	
	연화도(N.S)	KS M 5000-2141	건	7,740	4	
	비휘발분(%)	KS M ISO 3251	건	11,600	4	
	붓 작업성	KS M 5000-2411	건	5,200	4	
	광택(60°)	KS M ISO 2813	건	9,660	5	
반광택방청 에나멜	내수성	KS M 5962	건	18,540	8	
	내휘발유성	KS M 5962	건	19,460	13	
	비휘발분	KS M 5000-2113	건	14,570	4	
	안료분	KS M 5000-2111	건	15,440	5	
	점도	KS M 5000-2123	건	14,310	4	
	비중	KS M 5000-2131	건	7,740	4	
	인화점	KS M 5000-6011	건	9,860	4	
	건조시간	KS M 5000-2511	건	10,230	4	
	광택	KS M 5000-3312	건	9,660	5	
	연화도	KS M 5000-2141	건	7,680	4	
	은폐율	KS M 5000-3111	건	11,140	5	

시험구분 (종별)	시험항목	시험방법	단위	시험수수료 (원)	처리 기간	비고
	용기내상태	KS M 5000-2011	건	7,700	3	
	붓 작업성	KS M 5000-2411	건	7,730	4	
	냄새	KS M 5000-2041	건	7,700	3	
조합페인트 목재 프라이머	내수성	KS M 5318	건	18,530	8	
	안료분	KS M 5000-2111	건	32,750	5	
	확산반사율	KS M 5000-3121	건	14,630	5	
	주도	KS M 5000-2122	건	19,470	6	
	연화도	KS M ISO 1524	건	13,810	4	
	용기내상태	KS M 5000-2011	건	10,360	3	
	내굴곡성 시험	KS M 5000-3331	건	12,370	5	
	은폐율	KS M ISO 2814	건	12,510	5	
아스팔트	공용성등급	KS F 2389	건	1,016,090	30	

함께서울

시민과 함께 **세계**와 함께

- 안전한 서울
- 따뜻한 서울
- 꿈꾸는 서울
- 숨쉬는 서울

기관의 장	
선람	

공람									

발행인 **서울특별시장** 편집인 **시민소통기획관** 서울시 중구 세종대로 110 ☎ 02-2133-6441 **문의 : ☎120**