서울특별시 공고 제2025 - 3548호

토지거래허가구역 (재)지정, 조정 공고

「부동산 거래신고 등에 관한 법률」 제10조에 따라 토지거래허가구역을 다음과 같이 (재)지정, 조정 공고합니다.

2025년 12월 18일

서 울 특 별 시 장

1. 허가구역 재지정 대상지역: 62개소(3,807,892.03㎡)

○ 신속통합기획(주택 재개발) 예정지: 4개소(288,189.7㎡)

- 지정기간 : 2025년 12월 26일부터 2027년 1월 28일까지

대상지역			면적(㎡)	비 고
합 계			288,189.7	
서울특별시	용 산 구	후암동 264-11 일대	82,172.5	신속통합기획 주택재개발
	중 랑 구	중화동 309-39 일대	45,504.6	
	서 대 문 구	홍제동 9-81 일대	119,237.1	
	동 작 구	사당동 63-1 일대	41,275.5	

○ 공공재개발 후보지: 8개소(137,126㎡)

- 지정기간 : 2026년 1월 29일부터 2027년 1월 28일까지

대상지역			면적(㎡)	비 고
합 계			137,126	
서울특별시	종 로 구	신문로1가 158 일대	1,248.0	공공재개발 후보지
	동 대 문 구	신설동 92-5 일대	11,204.0	
	동 대 문 구	용두동 14-1 일대	20,780.0	
	강 북 구	미아동 61-79 일대	12,870.0	
	영 등 포 구	양평동2가 33-20 일대	22,441.0	
	영 등 포 구	양평동2가 29-6 일대	11,082.0	
	동 작 구	흑석동 99-3 일대	45,229.0	
	관 악 구	봉천동 922-1 일대	12,272.0	

○ 신속통합기획(주택 재건축) 예정지: 6개소(566,136.4㎡)

- 지정기간 : 2026년 1월 29일부터 2027년 1월 28일까지

대상지역			면적(㎡)	비 고
합 계			566,136.4	
서울특별시	강 동 구	명일동 56 일대	37,658.0	신속통합기획 주택재건축
	송 파 구	송파동 151 일대	62,370.0	
	송 파 구	신천동 7 일대	343,266.0	
	강 남 구	개포동 649 일대	55,053.1	
	강 남 구	개포동 653 일대	35,682.4	
	강 남 구	개포동 652 일대	32,106.9	

○ 신속통합기획(주택 재개발) 예정지: 44개소(2,816,439.93㎡)

- 지정기간 : 2026년 1월 29일부터 2027년 1월 28일까지

대상지역			면적(㎡)	비 고
합 계			2,816,439.93	
서울특별시	종 로 구	창신동 23 일대	62,926.7	신속통합기획 주택재개발
	종 로 구	숭인동 56 일대	41,926.5	
	용 산 구	청파동1가 89-18 일대	85,639.6	
	성 동 구	마장동 382 일대	18,749.8	
	동 대 문 구	청량리동 19 일대	28,799.1	
	성 북 구	하월곡동 70-1 일대	78,180.4	
	은 평 구	불광동 600 일대	13,020.5	
	마 포 구	공덕동 11-24 일대	84,389.0	
	구 로 구	가리봉동 87-177 일대	40,552.0	
	영 등 포 구	당산동6가 104 일대	31,299.0	
	동 작 구	상도동 244 일대	50,142.0	
	송 파 구	마천동 45 일대	106,514.4	
	강 동 구	천호동 461-31 일대	30,904.2	
	중 랑 구	면목동 172-1 일대	47,798.0	
	중 구	장충동2가 112 일대	40,648.0	
	종 로 구	창신동 23-606 일대	143,148.7	
	종 로 구	창신동 629 일대	92,190.8	
	용 산 구	서계동 33 일대	112,599.1	
	성 동 구	사근동 293 일대	28,465.0	

	광 진 구	자양동 57-90 일대	139,130.0	
	동 대 문 구	용두동 39-361 일대	23,792.93	
	중 랑 구	망우동 461 일대	45,597.7	
	성 북 구	종암동 3-10 일대	25,351.0	
	성 북 구	석관동 62-1 일대	62,086.2	
	강 북 구	번동 441-3 일대	32,877.0	
	강 북 구	미아동 791-2882 일대	141,203.0	
	도 봉 구	방학동 685 일대	74,390.0	
	은 평 구	신사동 237 일대	54,630.0	
	은 평 구	신사동 200 일대	62,270.3	
	서 대 문 구	홍제동 267-1 일대	28,502.4	
	마 포 구	망원동 416-67 일대	78,694.9	
서울특별시	양 천 구	목동 232 일대	21,161.0	신속통합기획 주택재개발
	구 로 구	고척동 253 일대	63,236.4	
	구 로 구	가리봉동 115 일대	83,949.6	
	금 천 구	시흥동 871 일대	88,326.3	
	영 등 포 구	대림동 855-1 일대	42,505.3	
	동 작 구	사당동 288 일대	26,177.6	
	동 작 구	상도동 279 일대	141,286.8	
	관 악 구	신림동 412 일대	169,069.0	
	송 파 구	마천동 183 일대	77,338.4	
	성 북 구	종암동 125-35 일대	31,295.0	
	성 북 구	성북동 3-38 일대	67,307.9	
	강 동 구	천호동 214-19 일대	26,630.4	
	동 대 문 구	전농동 152-65 일대	71,738.0	

2. 허가구역 재지정 및 조정(구역변경) 대상지역: 1개소

○ 신속통합기획(주택재개발) 선정지(1개소)

- 지정기간 : 2026년 1월 29일부터 2027년 1월 28일까지

대상지역			면적(㎡)			비고
			변경전	변경후	증감	
서울특별시	구로구	궁동 213-27일대	51,071.0	50,691.0	감 380.0	신속통합기획 주택재개발

※ 단, 제척필지 효력발생일('25. 12. 18.)

3. 허가구역 지정 대상지역: 3개소

○ 모아타운 추진 지역(3개소)

- 지정기간 : 2025년 12월 23일부터 2030년 12월 22일까지
- 지정범위 : 모아타운 사업구역(55,193.2㎡) 내 지목 '도로' 한정

대상지역			면적(㎡)	비고
합 계			55,193.2	
서울특별시	중랑구	망우동 509 일대	14,541.4	모아타운
	강남구	일원동 720 일대	25,868.4	
	마포구	망원동 464-1 일대	14,783.4	

※ 도로 취득 시 **이용 의무기간(5년)을 감안**하여 지정기간 설정

4. 허가구역 조정(구역변경) 대상지역: 3개소

○ 모아타운 추진 지역(3개소)

- 지정기간 : 변경 없음
- 지정범위 : 모아타운 사업구역(154,148.01㎡) 내 지목 '도로' 한정

대 상 지			면적(㎡)			지정기간 (변경없음)
			변경전	변경후	증감	
서울 특별시	성북구	정릉동 199-1 일대	34,563.76	35,333.71	증 769.95	'25.4.10. ~ '30.4.9.
		정릉동 226-1 일대	27,024.0	29,975.1	증 2,951.1	'25.2.18. ~ '30.2.17.
	강북구	수유동 141 일대	145,909	88,839.2	감 57,069.8	'25.2.18. ~ '30.2.17.

※ 단, 편입필지 효력발생일('25.12.23.), 제척필지 효력발생일('25.12.18.)

5. 토지거래계약에 관한 허가를 받아야 하는 면적(재지정, 지정, 조정 공통사항)

용 도 지 역		면 적
도시지역	주거지역	6㎡ 초과
	상업지역	15㎡ 초과
	공업지역	15㎡ 초과
	녹지지역	20㎡ 초과
	용도지역의 지정이 없는 곳	6㎡ 초과

6. 허가구역 지정 토지조서 : 서울부동산정보광장(land.seoul.go.kr)에서 확인*

* 기타정보-토지거래허가-토지거래허가구역(서울시)

※ 「공간정보의 구축 및 관리 등에 관한 법률」에 따른 토지이동 및 등록사항정정 토지가 반영되지 않을 수 있으므로, 최종조서는 허가구역 지정도면(구역 설정)을 기준으로 함

6. 허가구역 지정 지형도 : 붙임 참조

- 붙임 1 (재지정 62개소)
- 붙임 2 (재지정 및 조정 1개소)
- 붙임 3 (지정 3개소)
- 붙임 4 (조정 3개소)

※ 토지e음(http://www.eum.go.kr), 각 자치구 홈페이지에서 세부정보를 확인 가능

붙임 1 토지거래허가구역 지형도면: 재지정 62개소

1. 용산구 후암동 264-11 일대

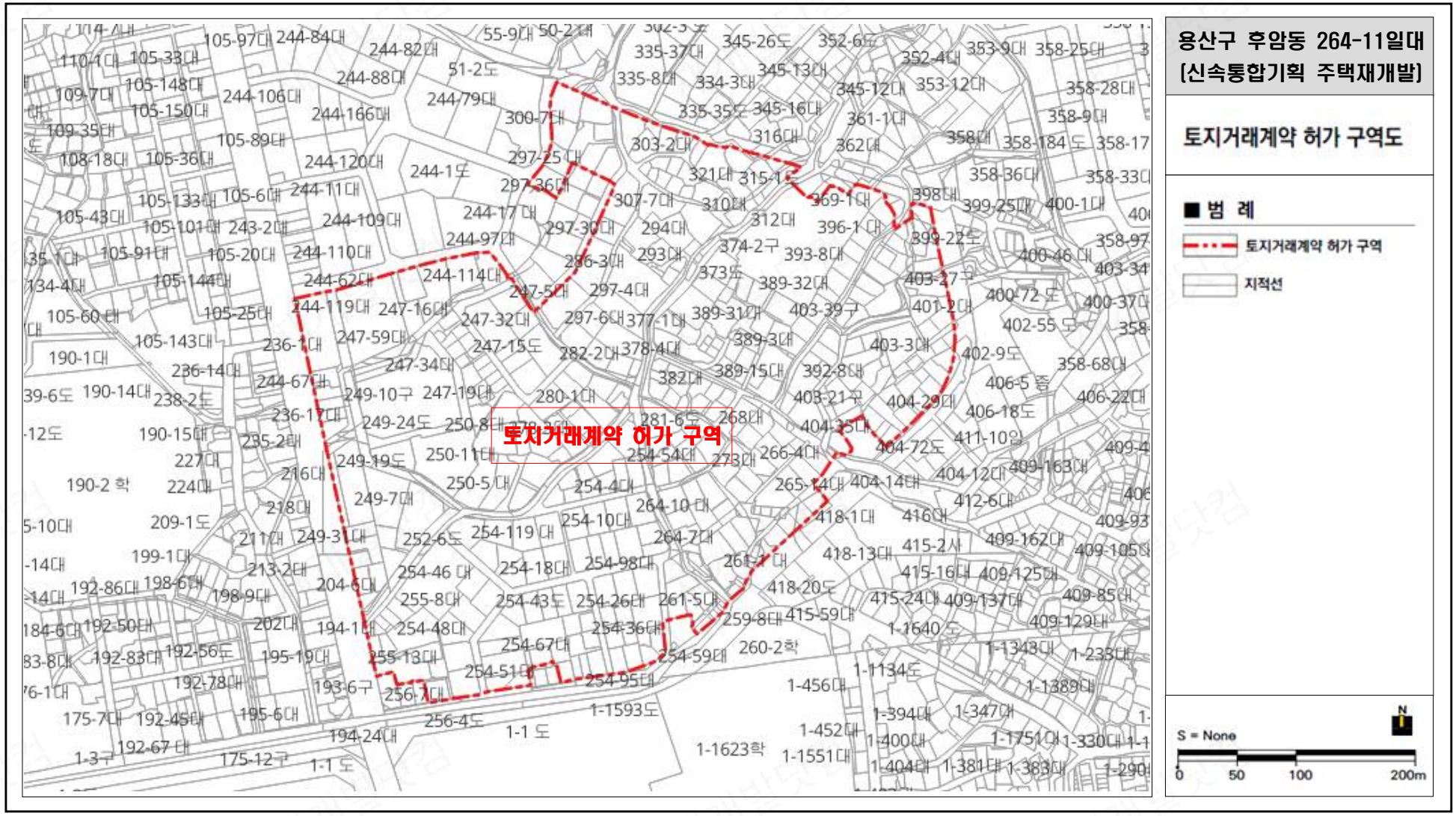

2. 중랑구 중화동 309-39 일대

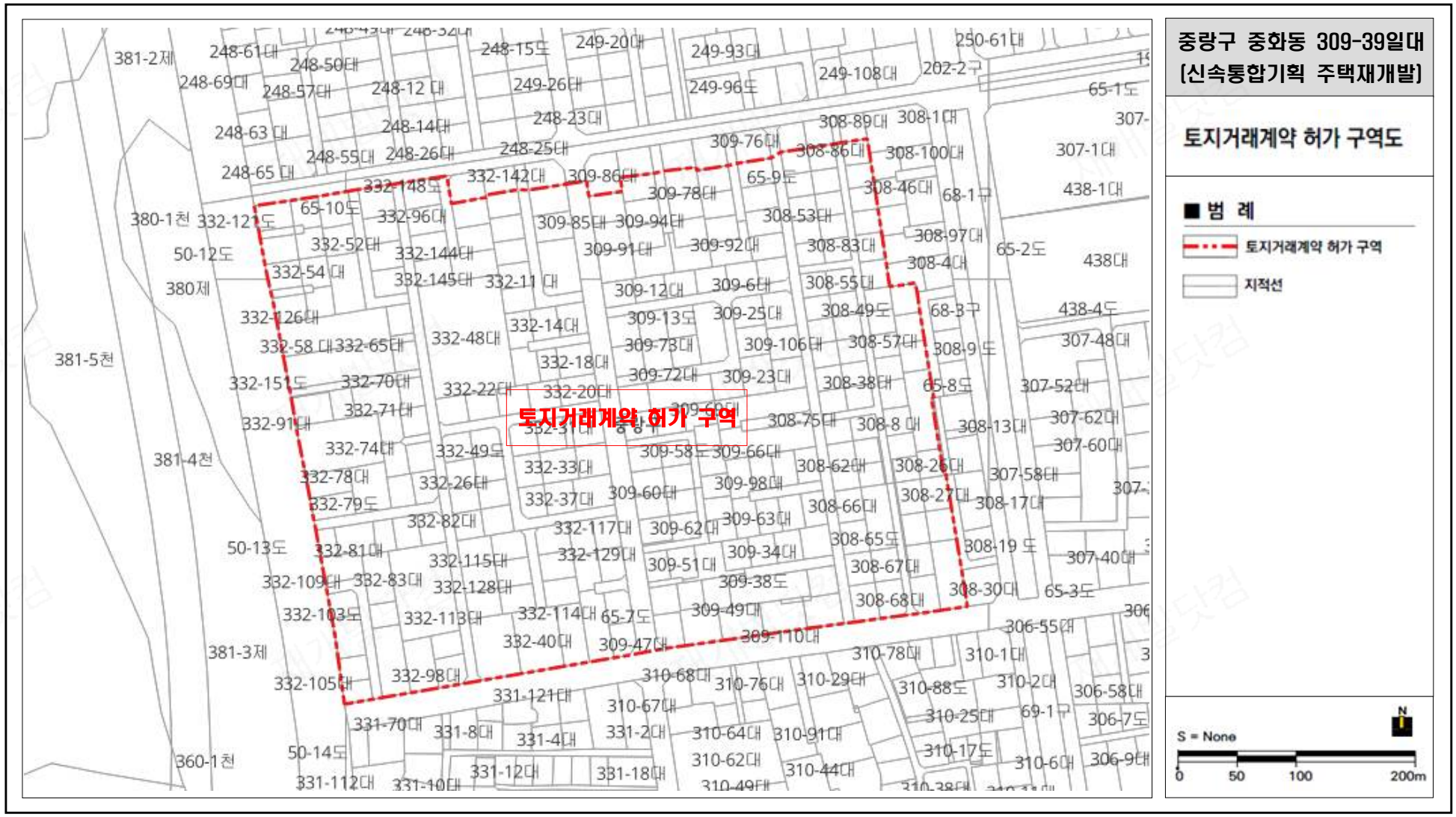

3. 서대문구 홍제동 9-81 일대

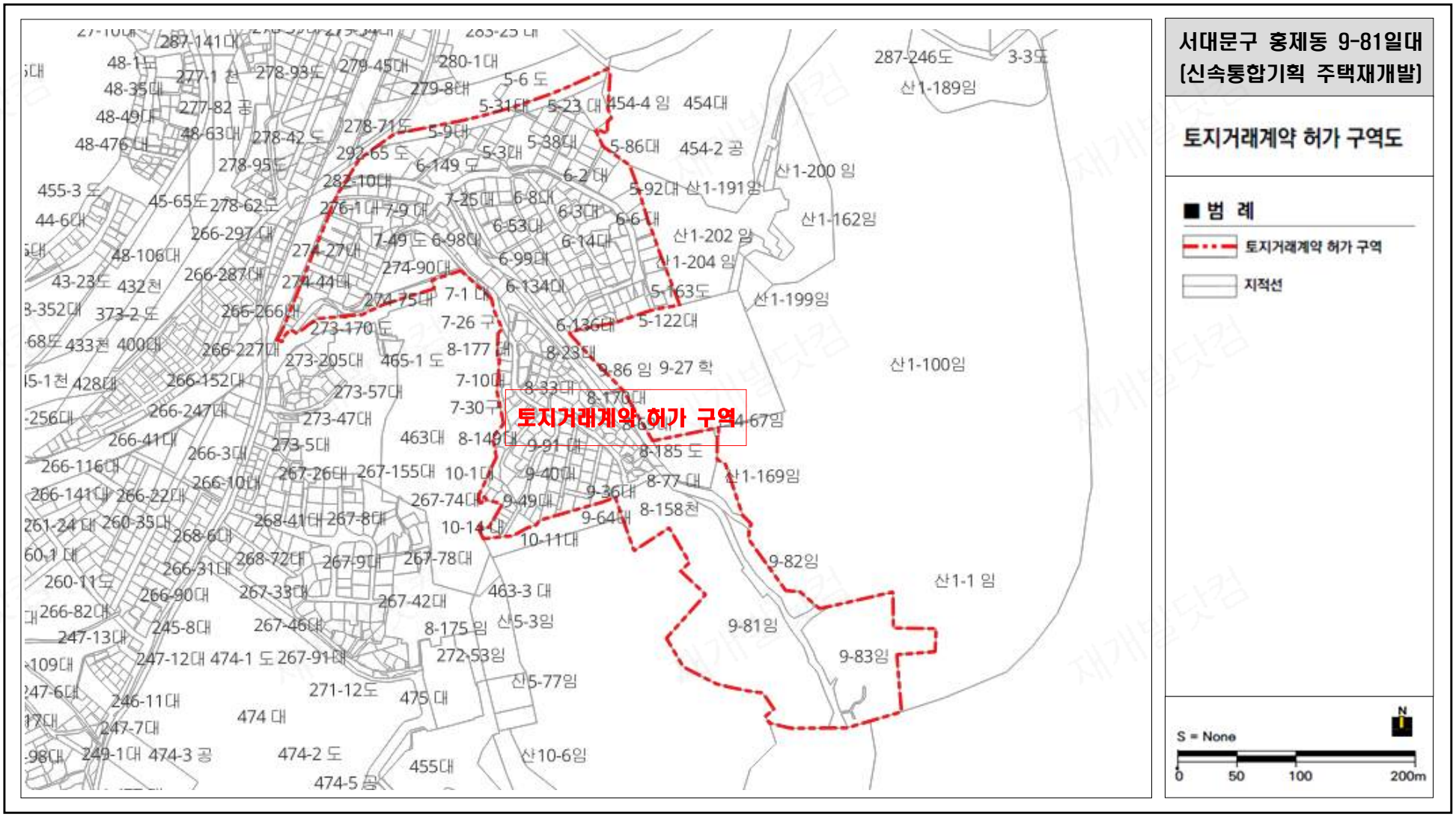

4. 동작구 사당동 63-1 일대

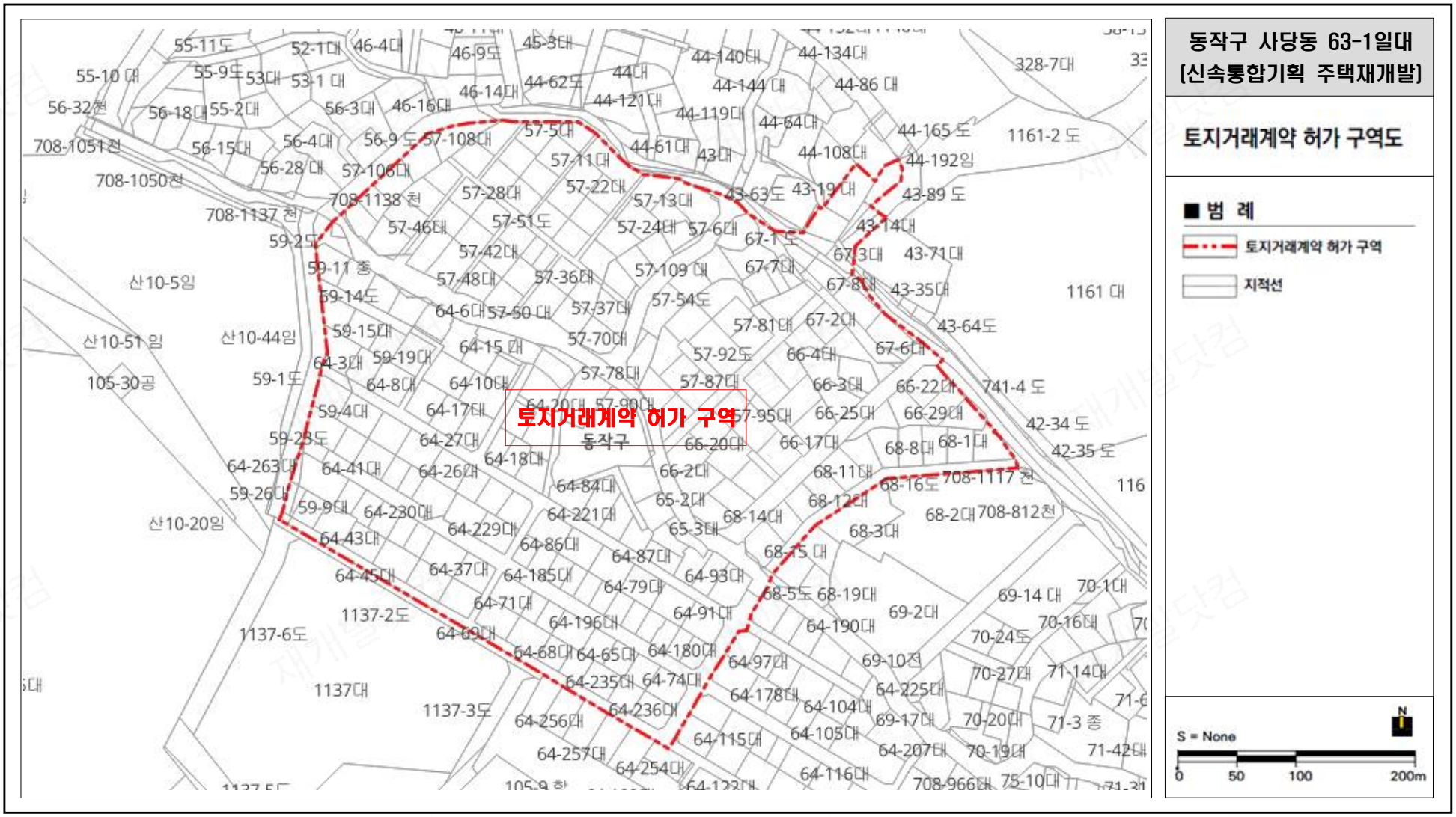

5. 종로구 신문로1가 158 일대

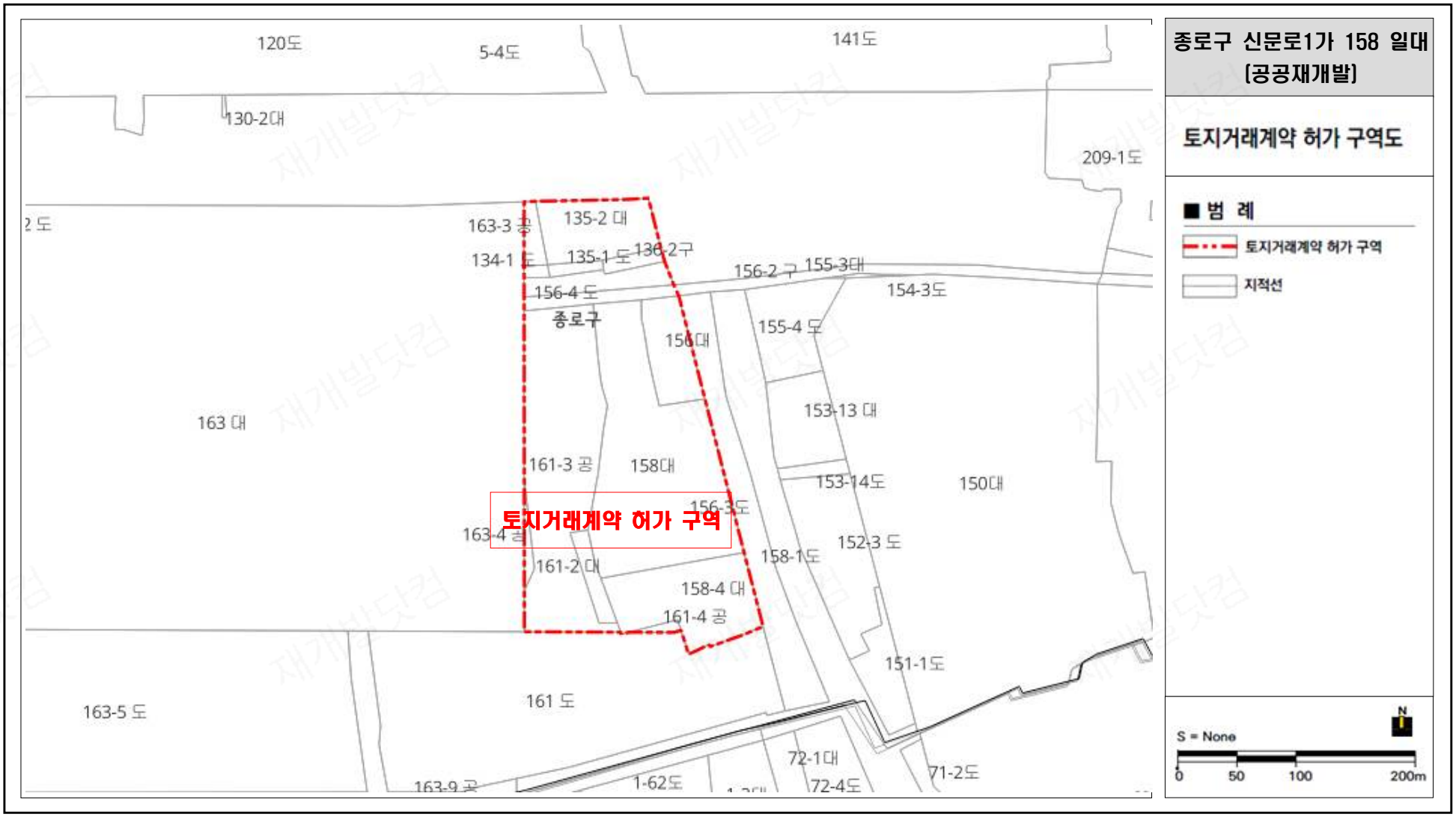

6. 동대문구 신설동 92-5 일대

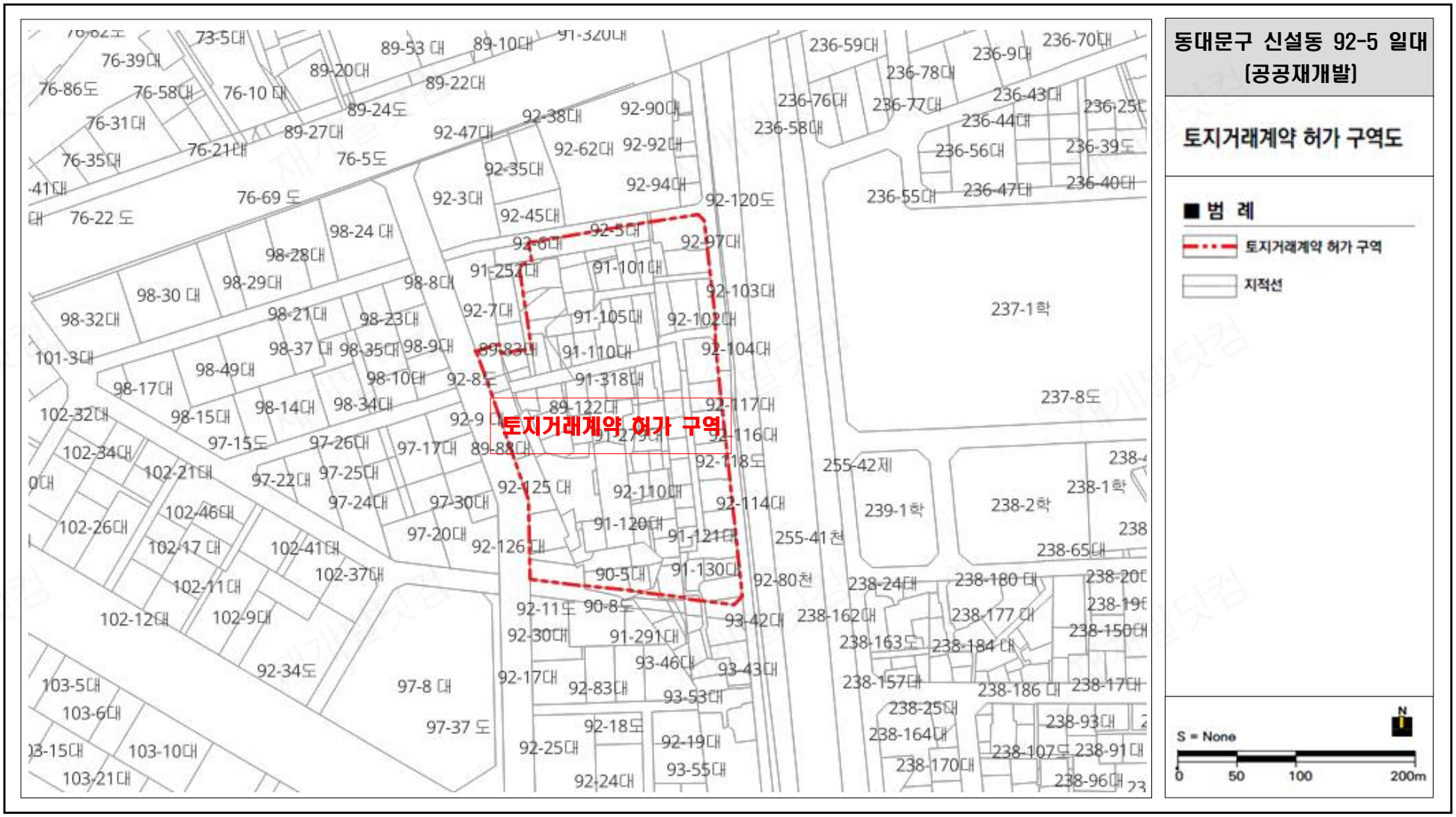

7. 동대문구 용두동 14-1 일대

8. 강북구 미아동 61-79 일대

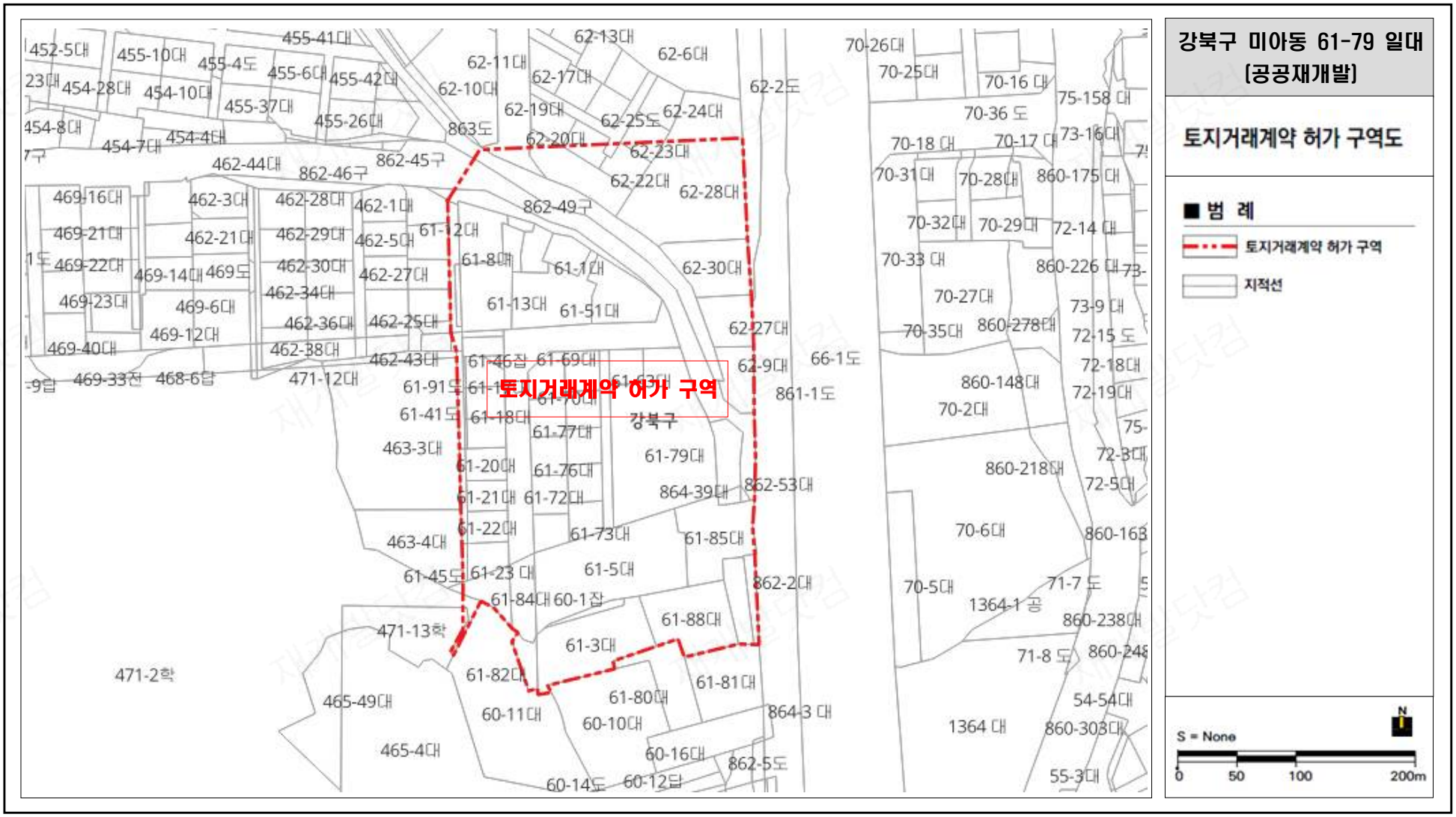

9. 영등포구 양평동2가 33-20 일대

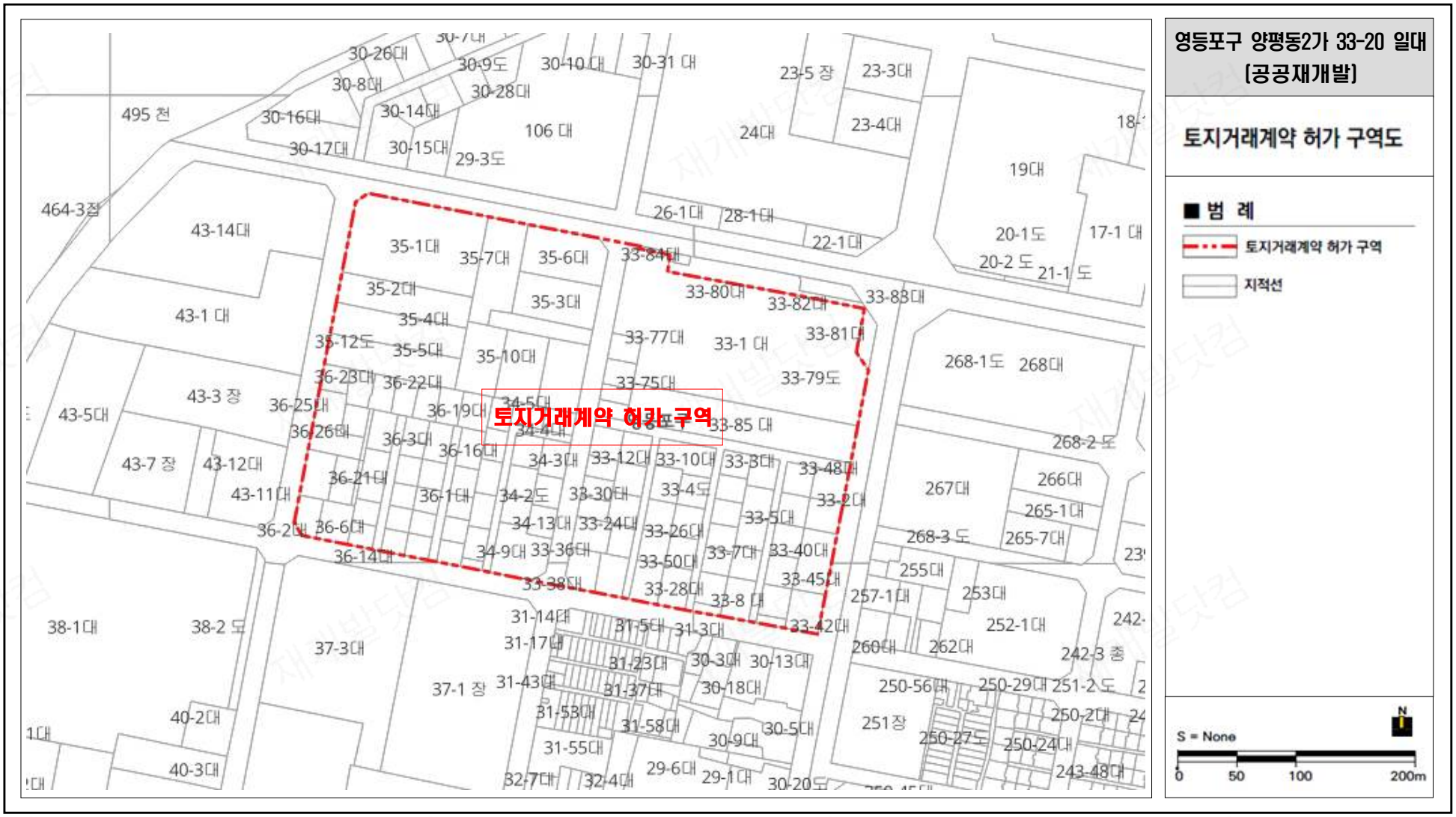

10. 영등포구 양평동2가 29-6 일대

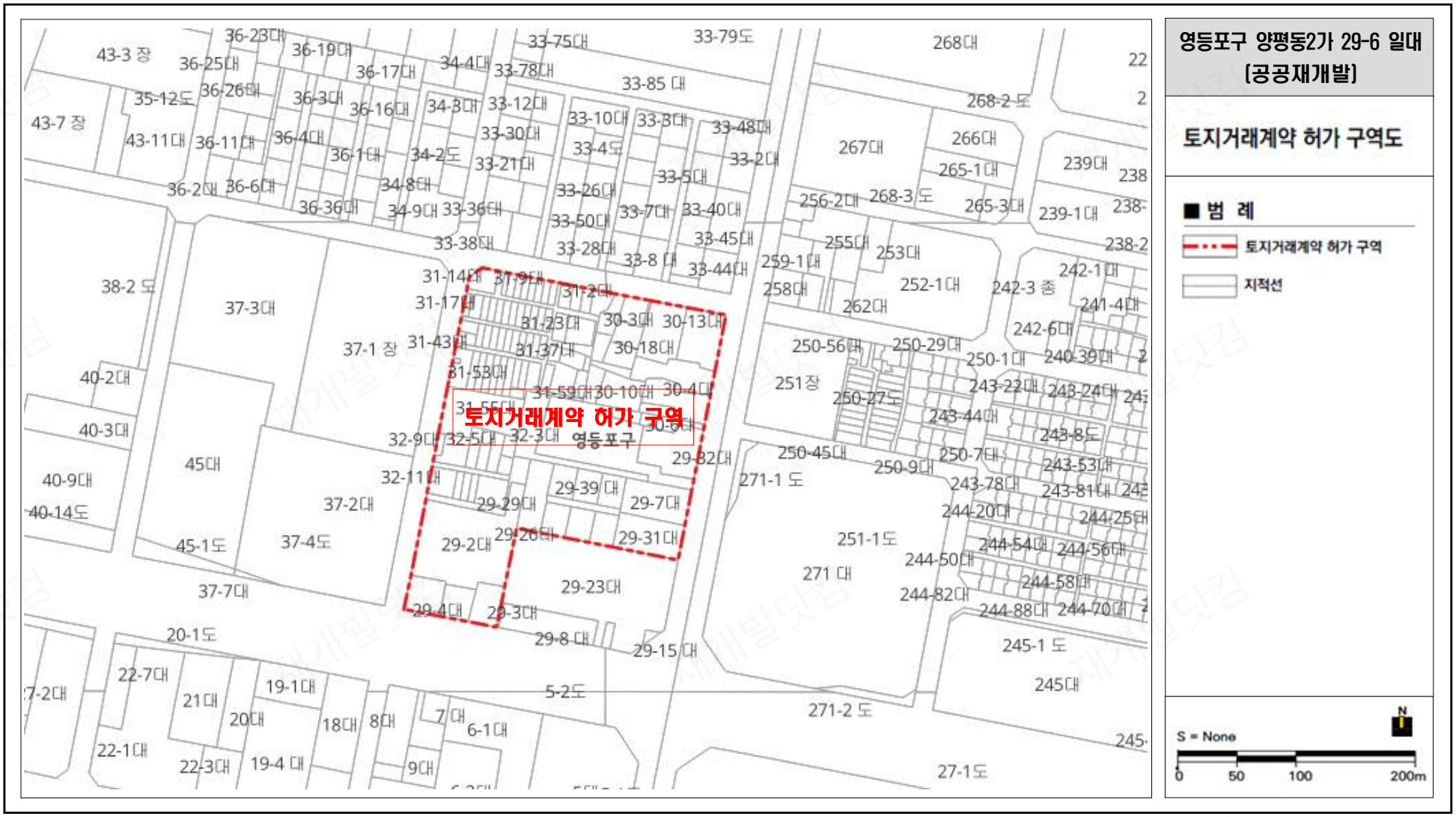

11. 동작구 흑석동 99-3 일대

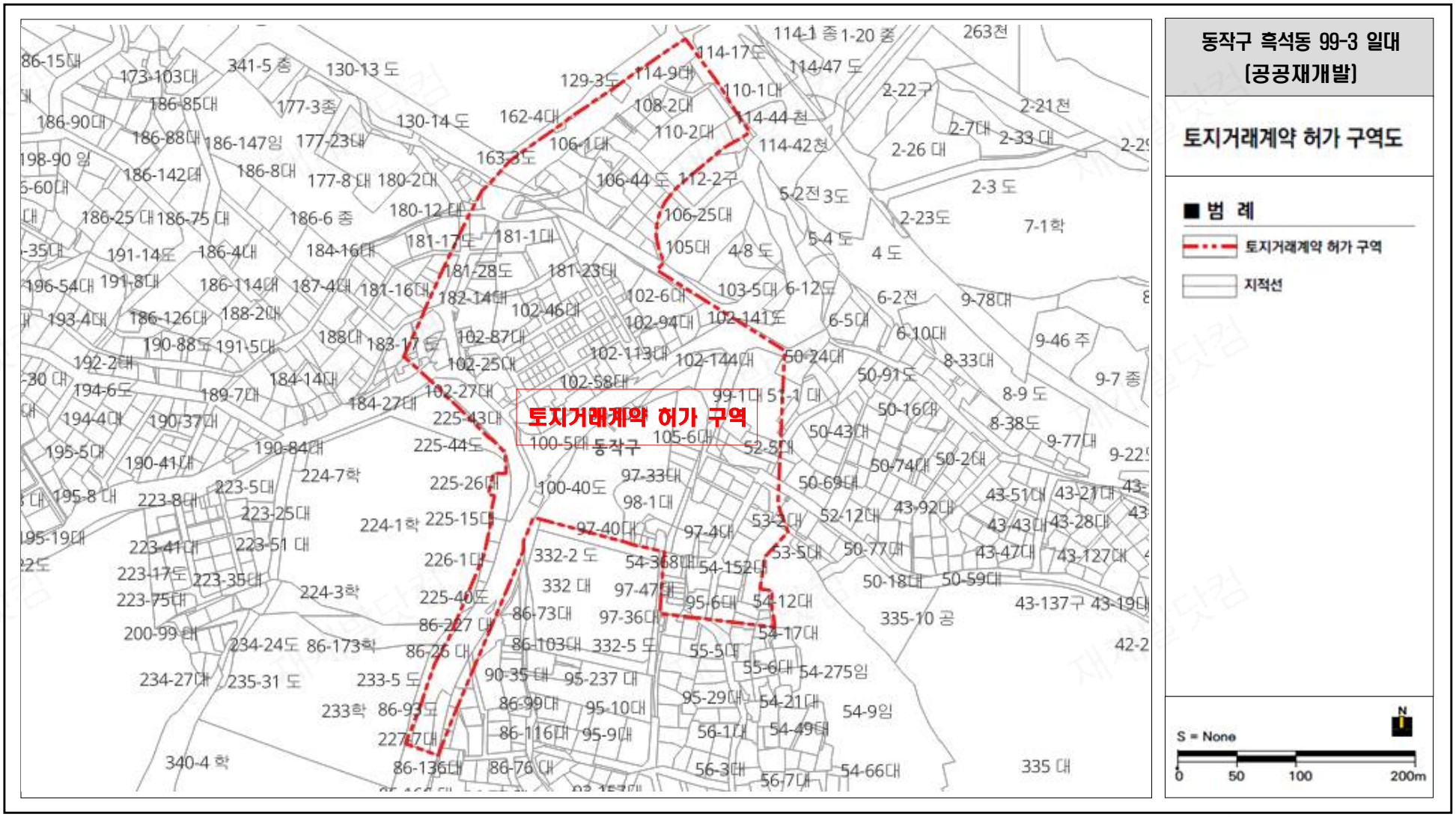

12. 관악구 봉천동 922-1 일대

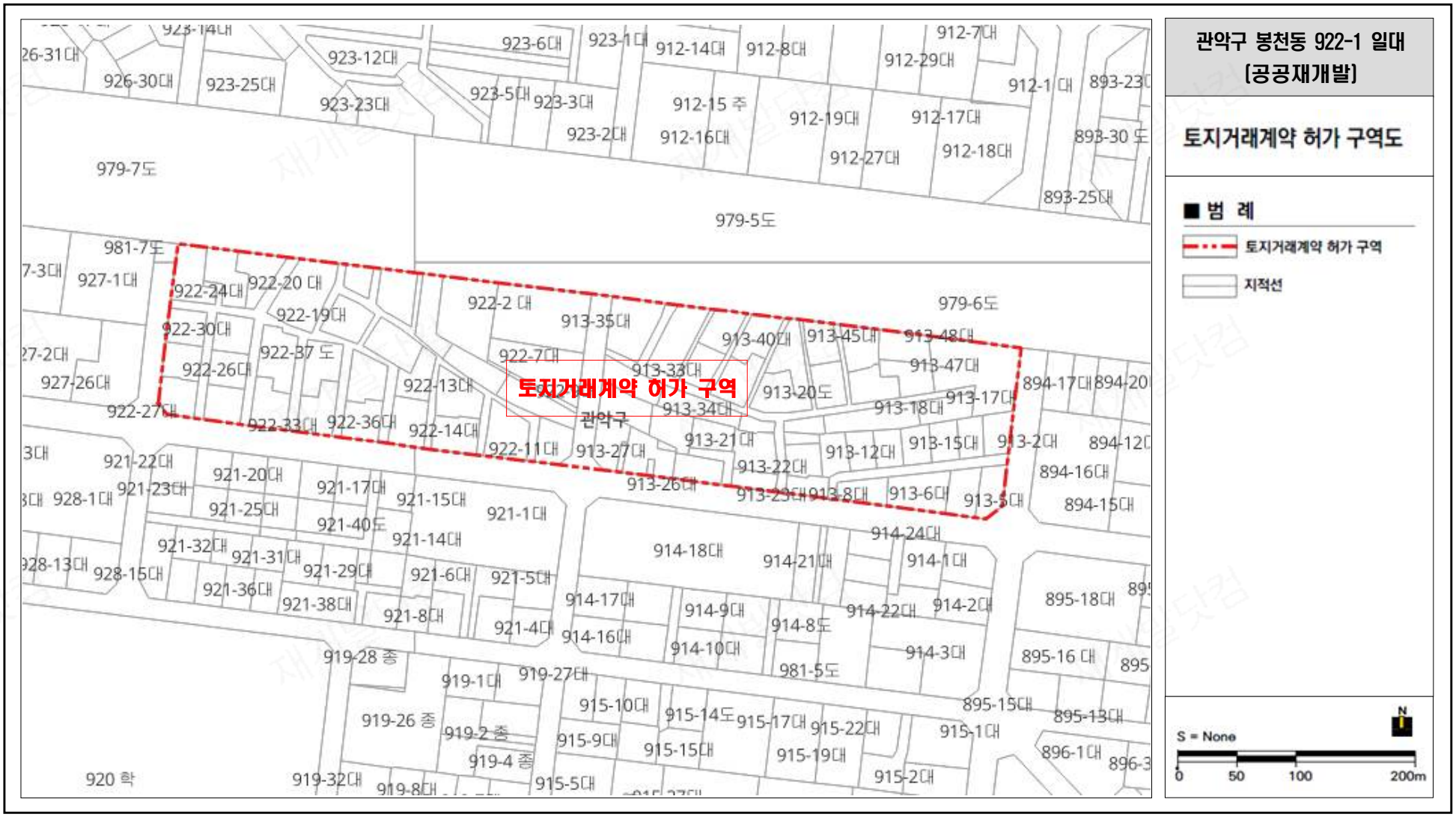

13. 강동구 명일동 56 일대

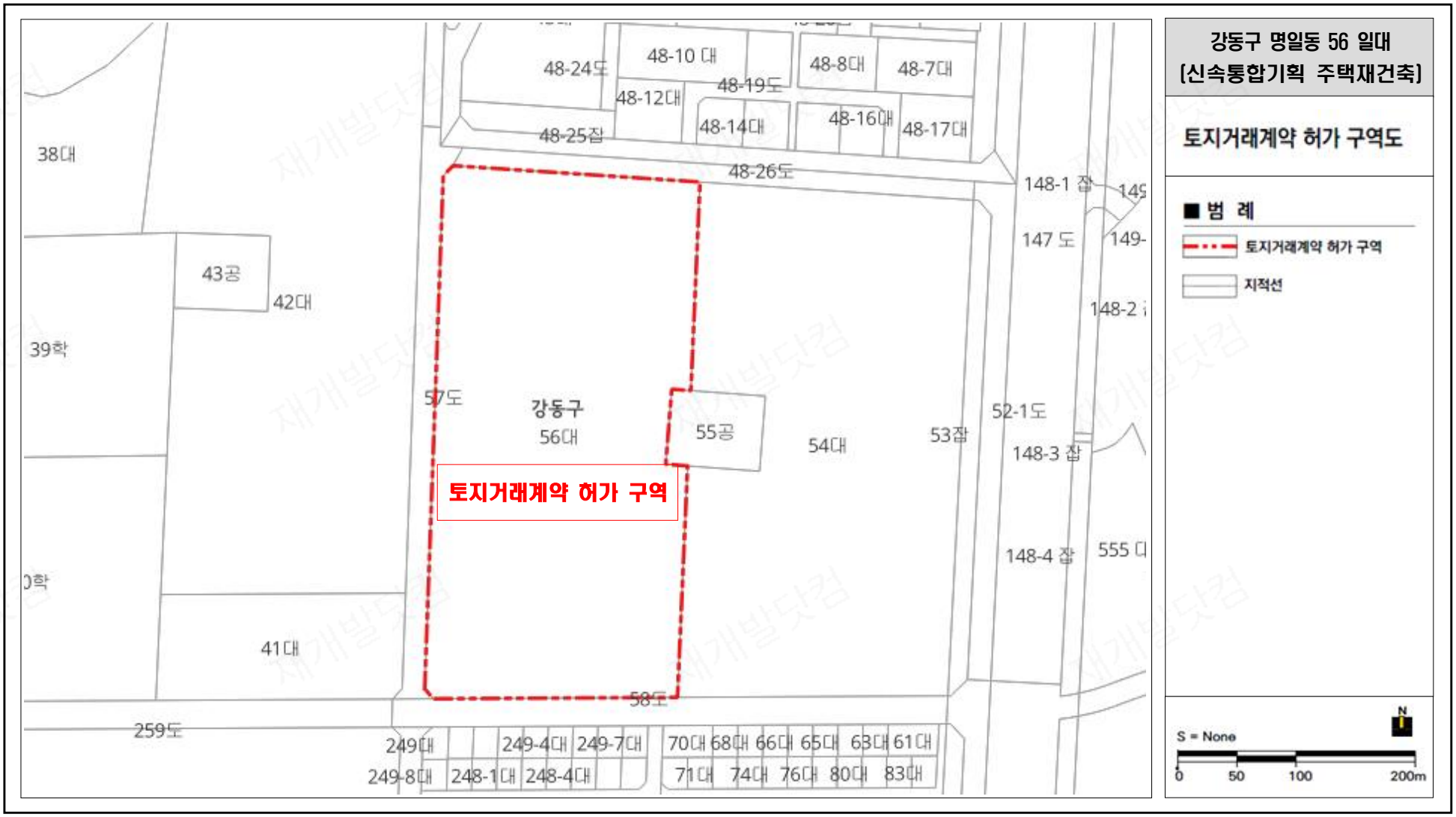

14. 송파구 송파동 151 일대

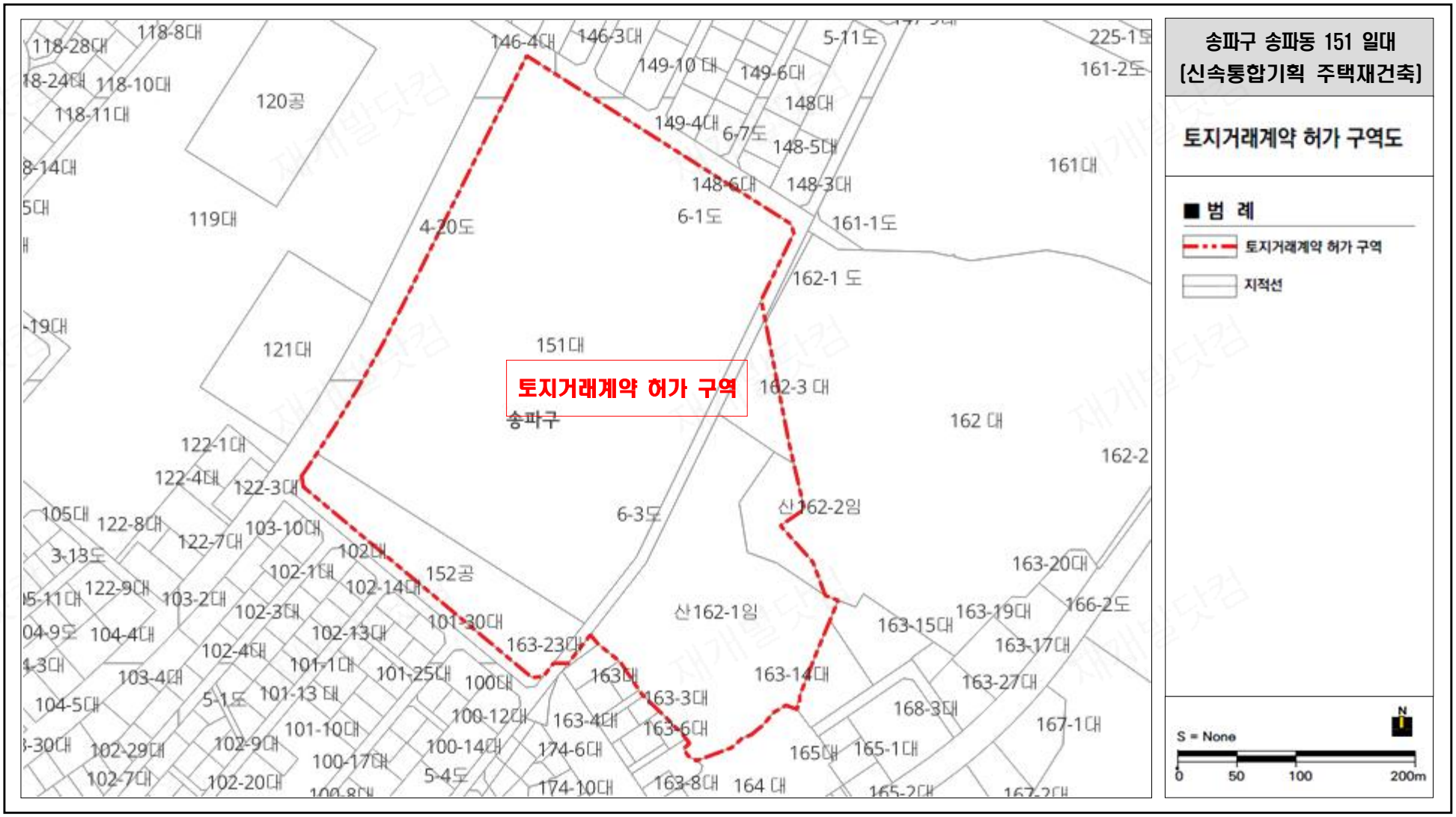

15. 송파구 신천동 7 일대

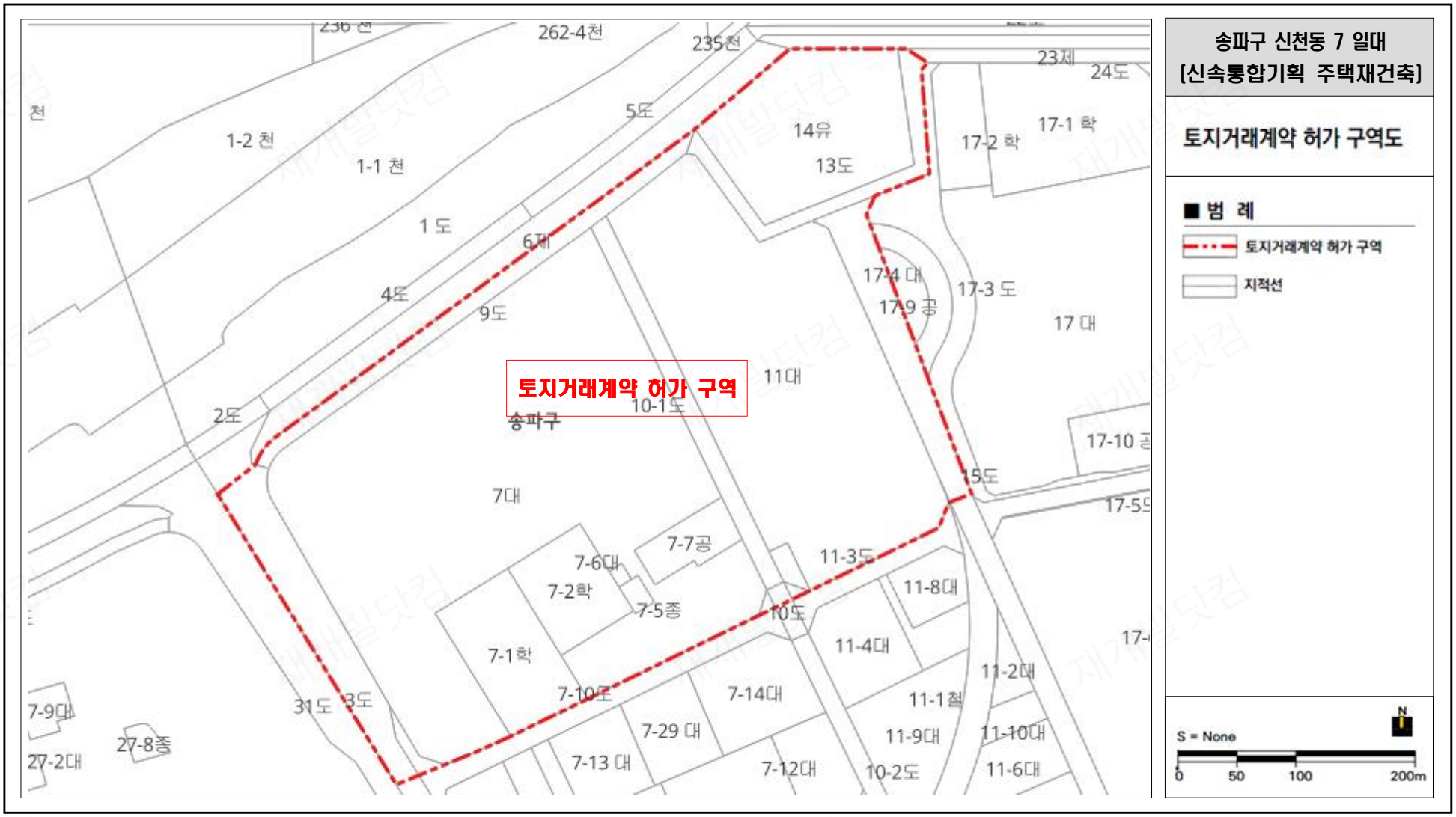

16. 강남구 개포동 649 일대

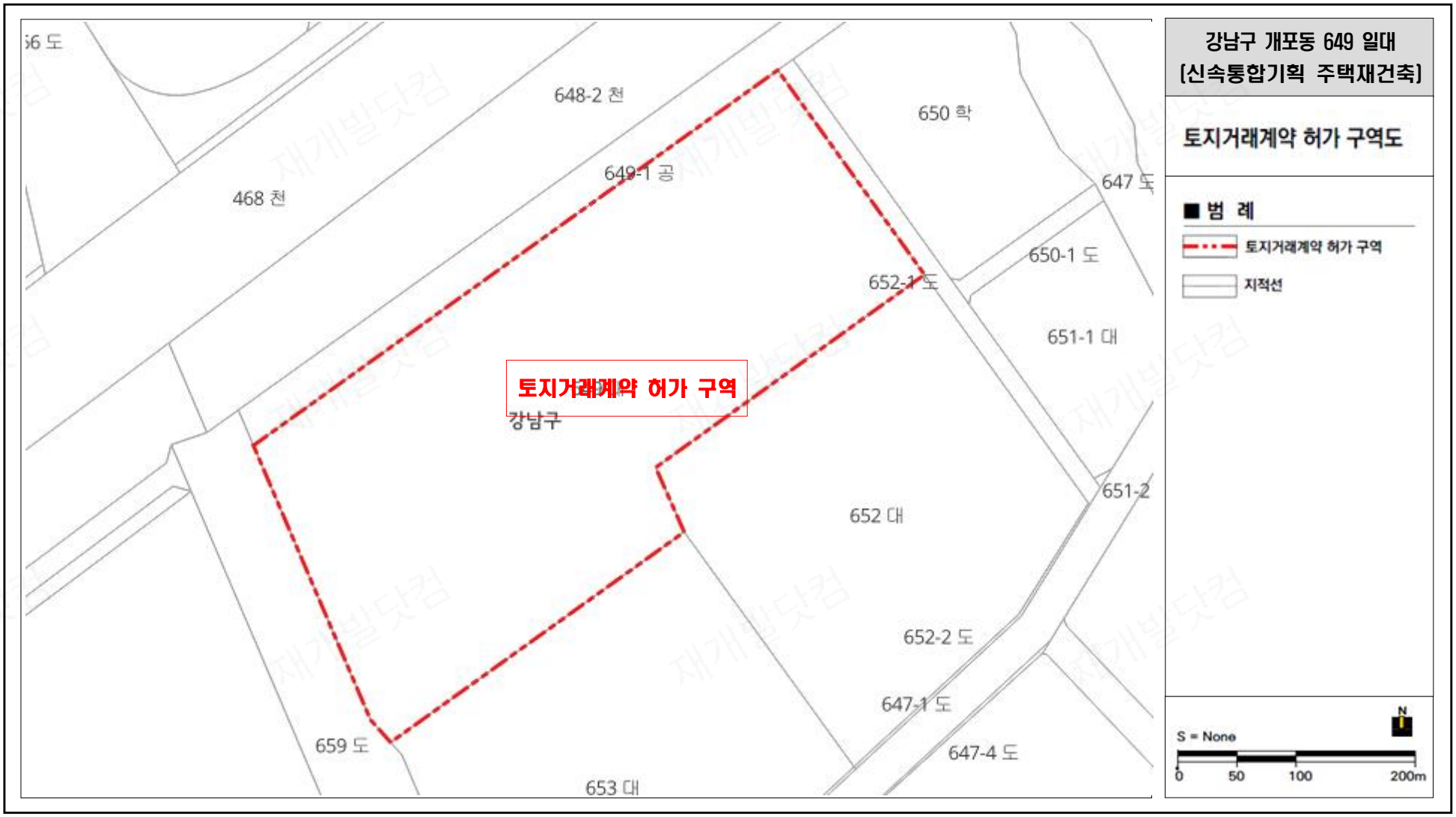

17. 강남구 개포동 653 일대

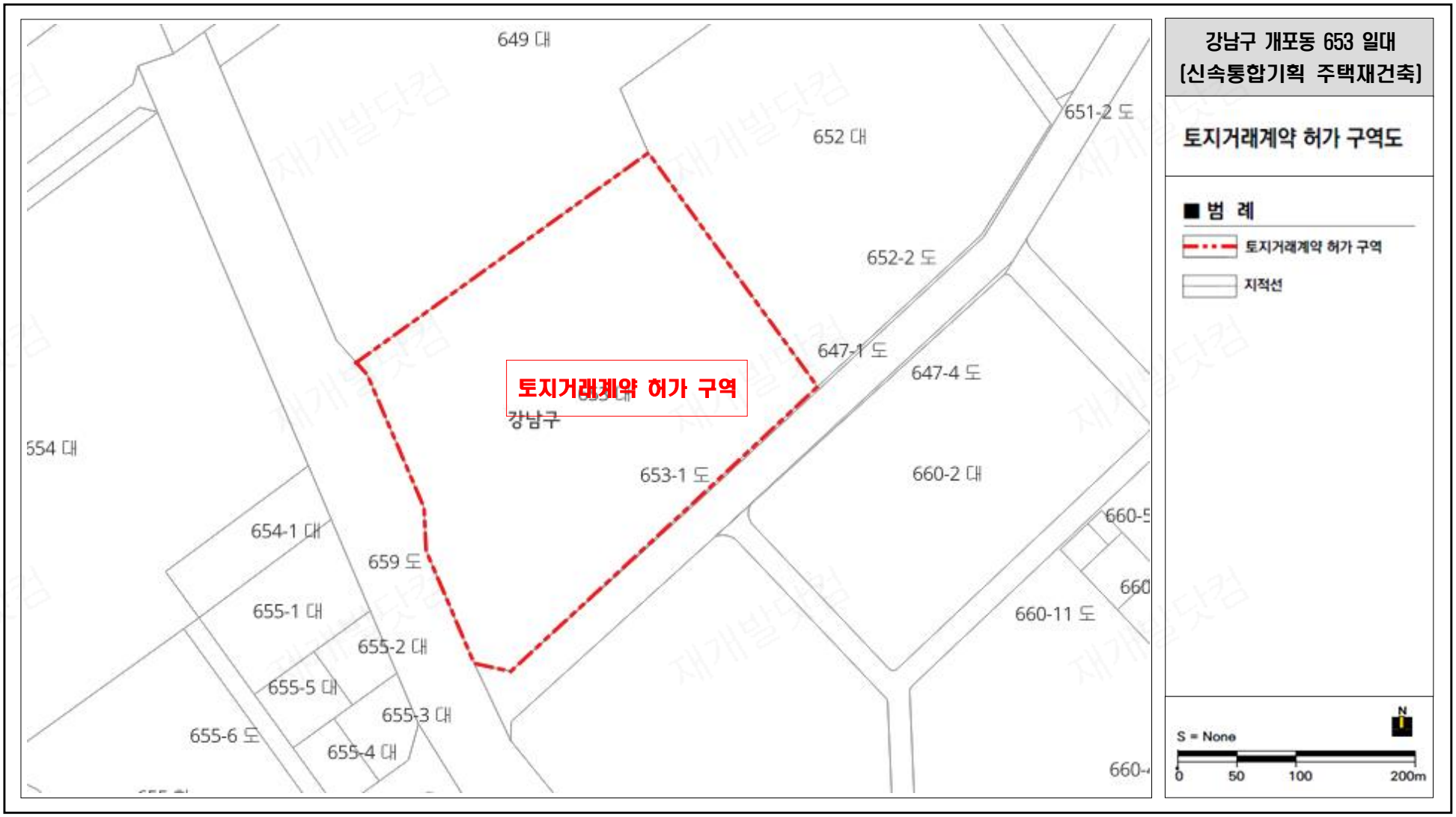

18. 강남구 개포동 652 일대

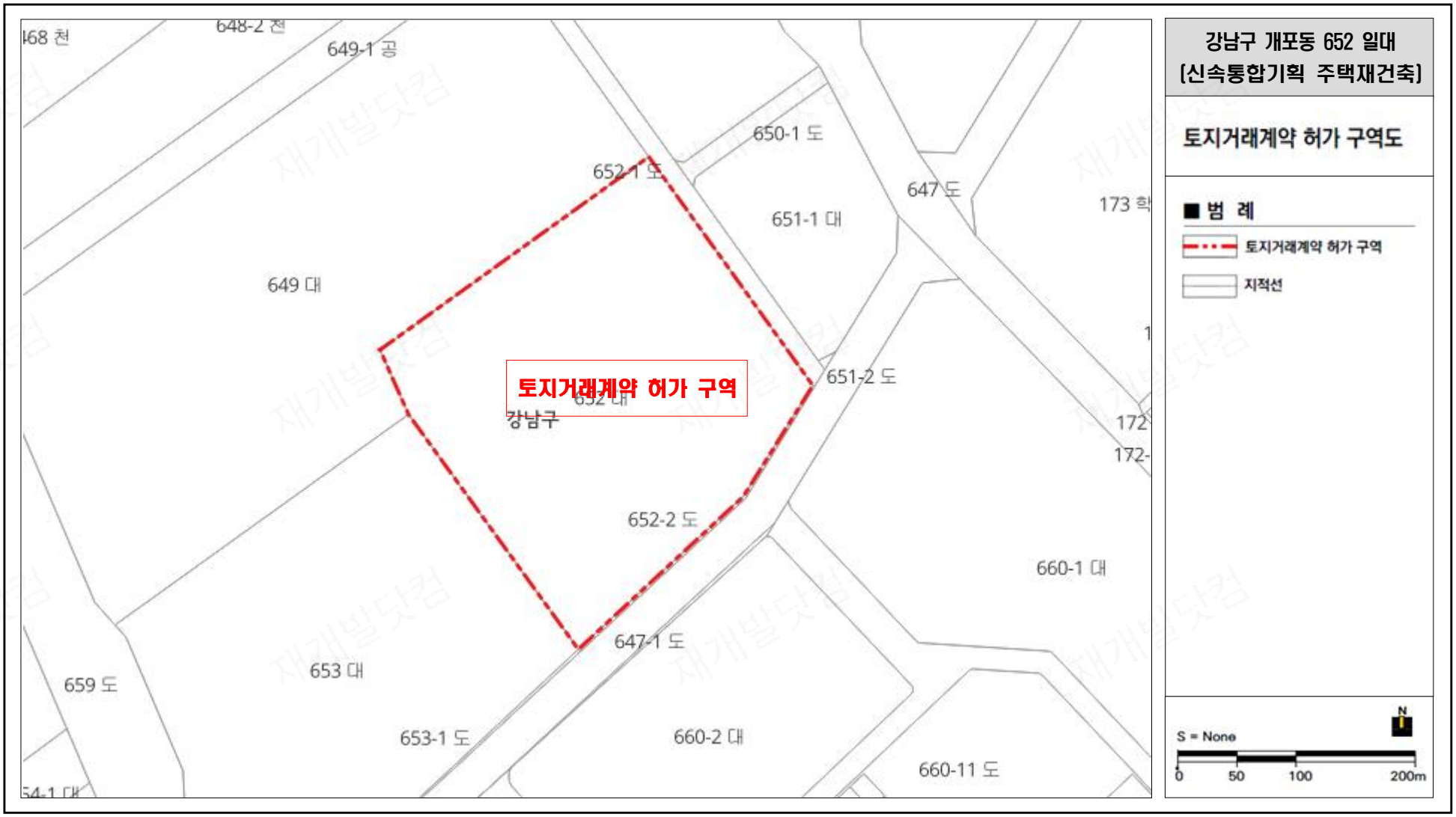

19. 종로구 창신동 23 일대

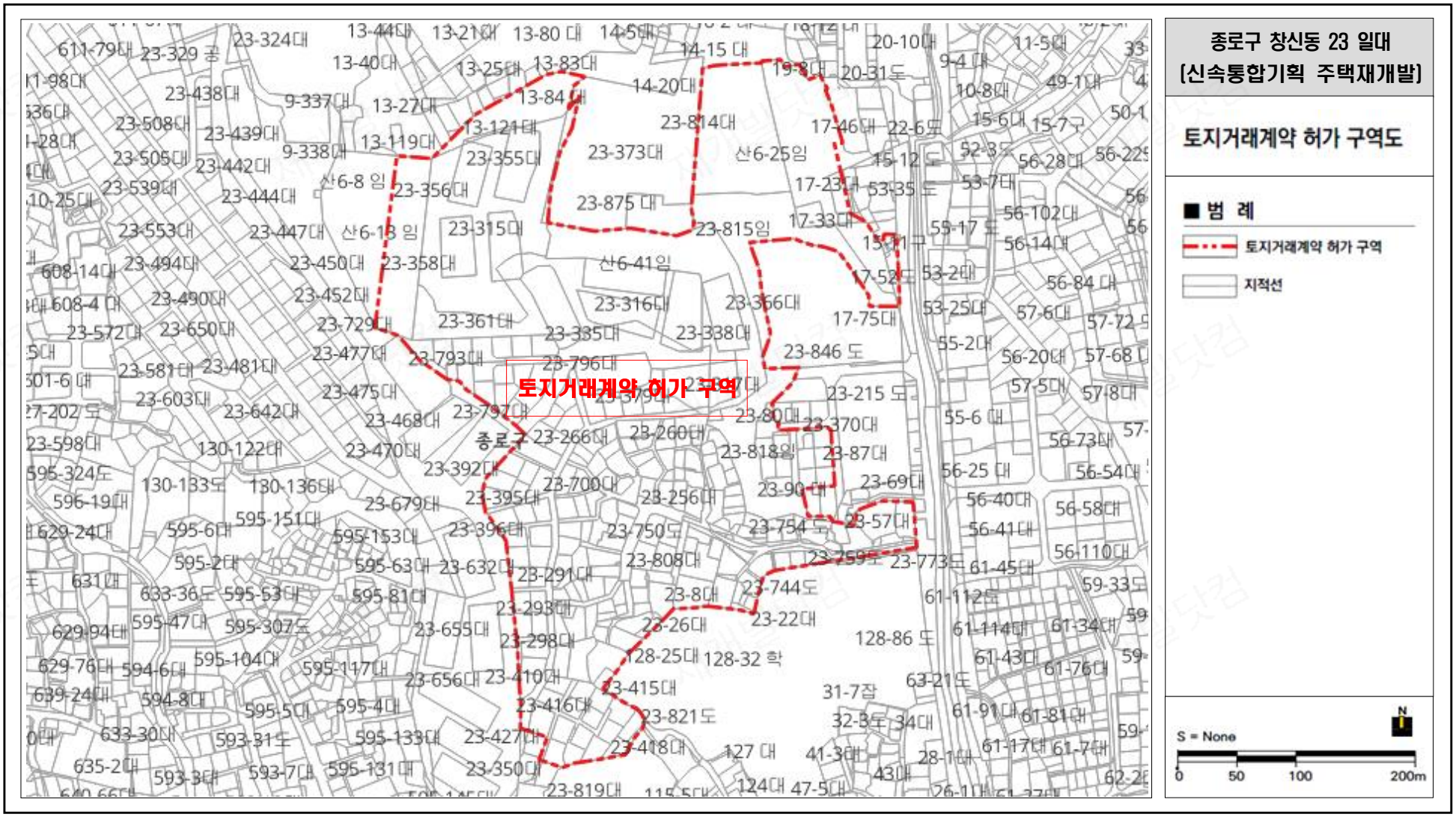

20. 종로구 숭인동 56 일대

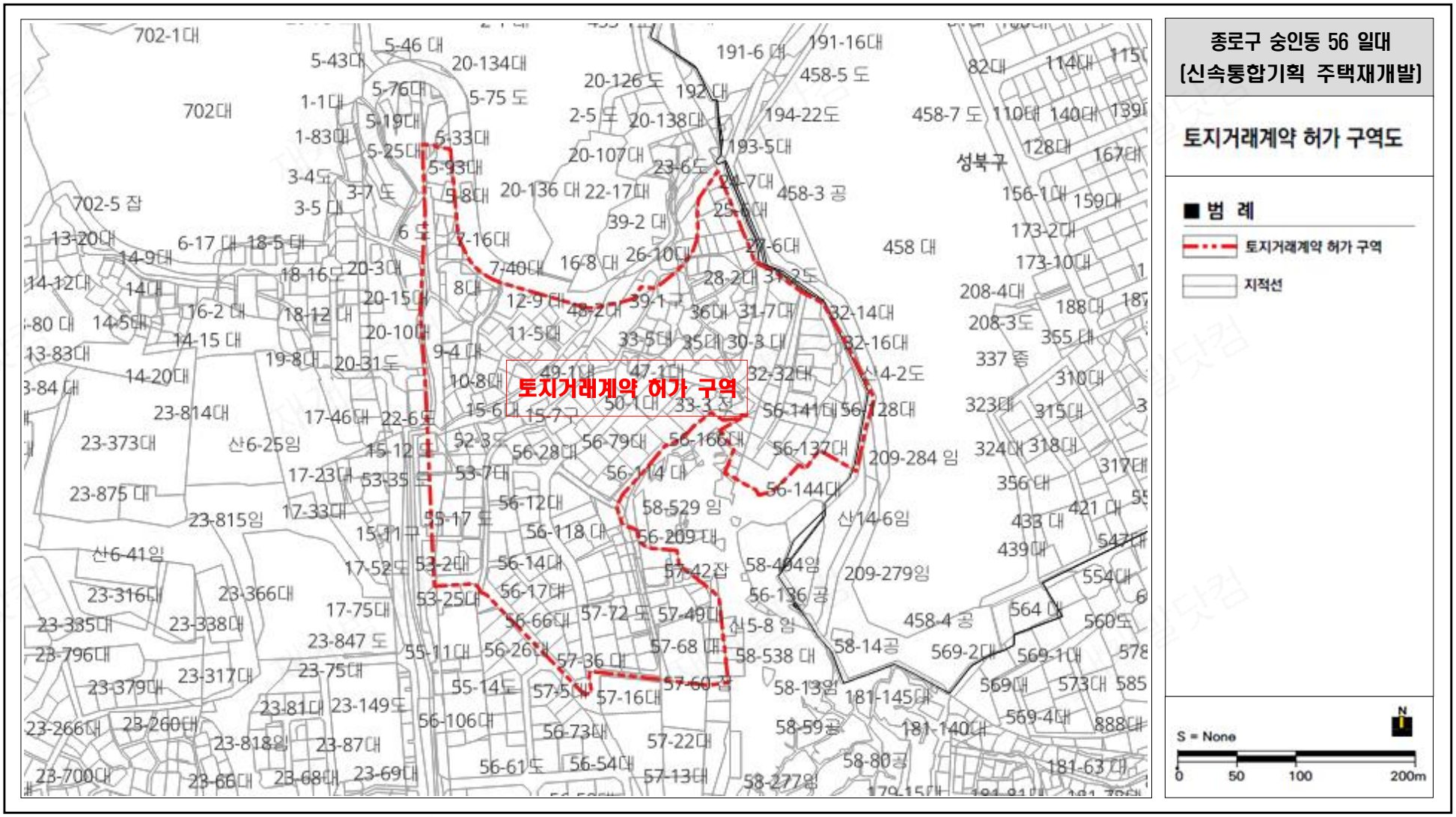

21. 용산구 청파동1가 89-18 일대

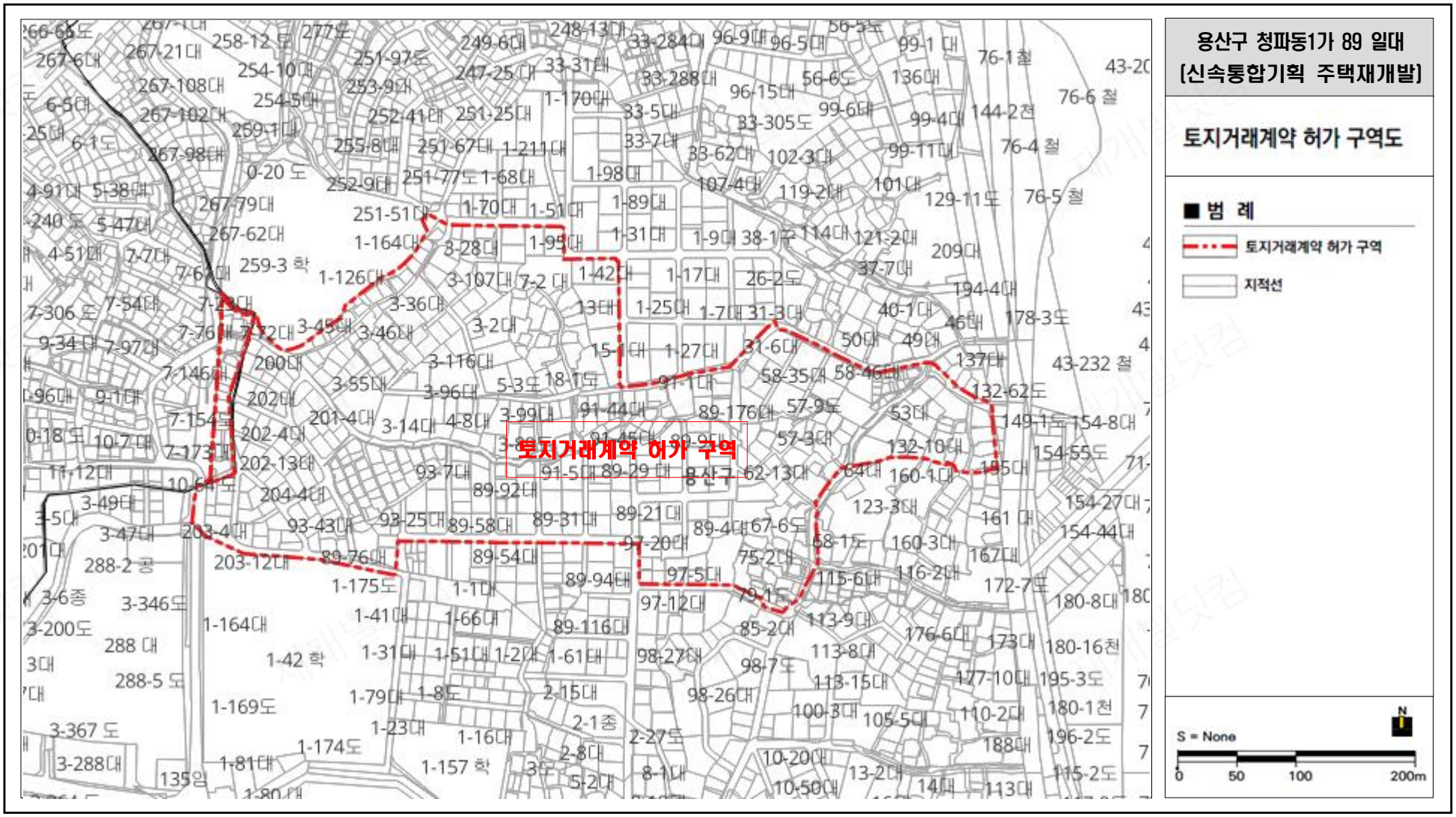

22. 성동구 마장동 382 일대

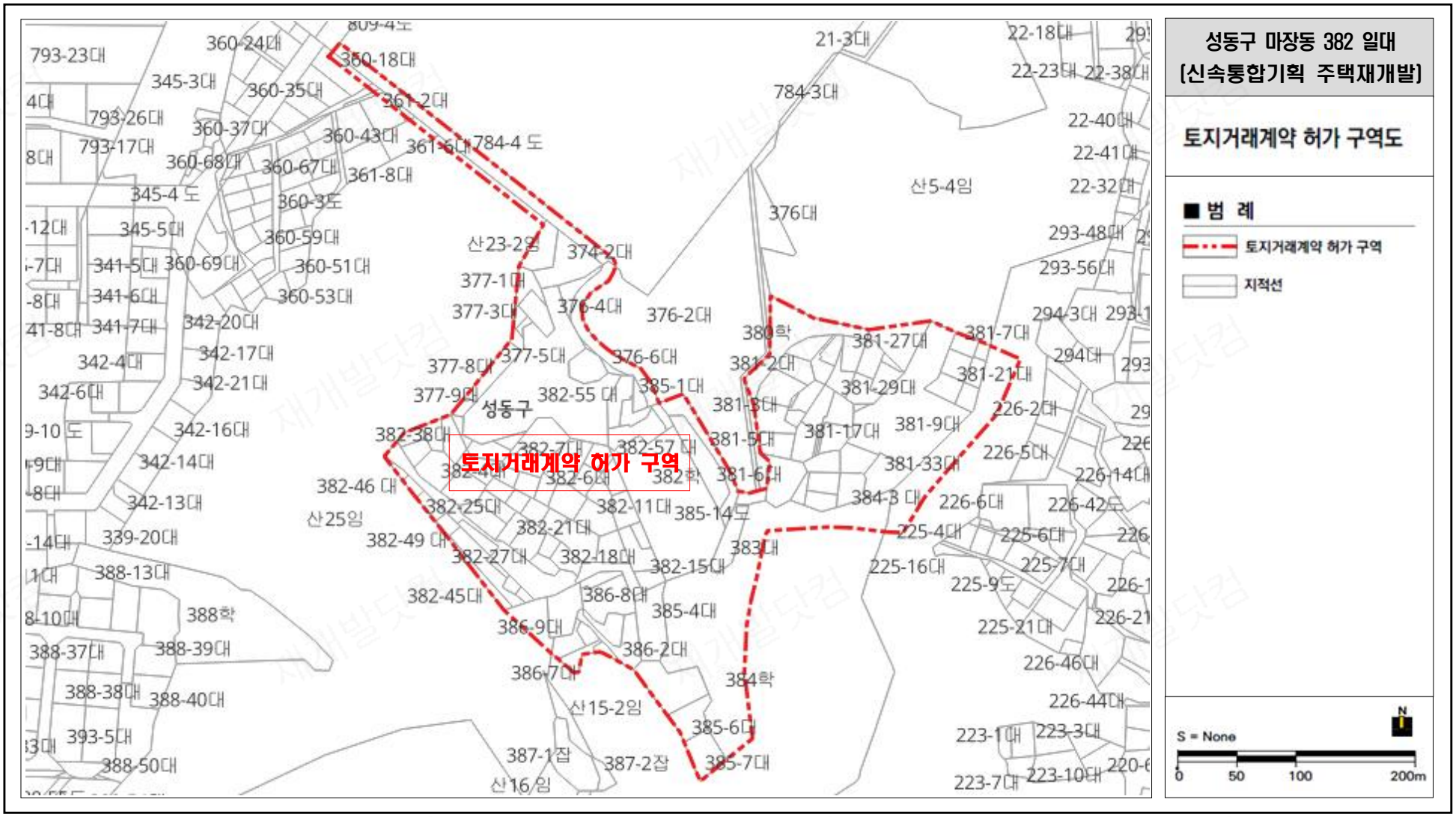

23. 동대문구 청량리동 19 일대

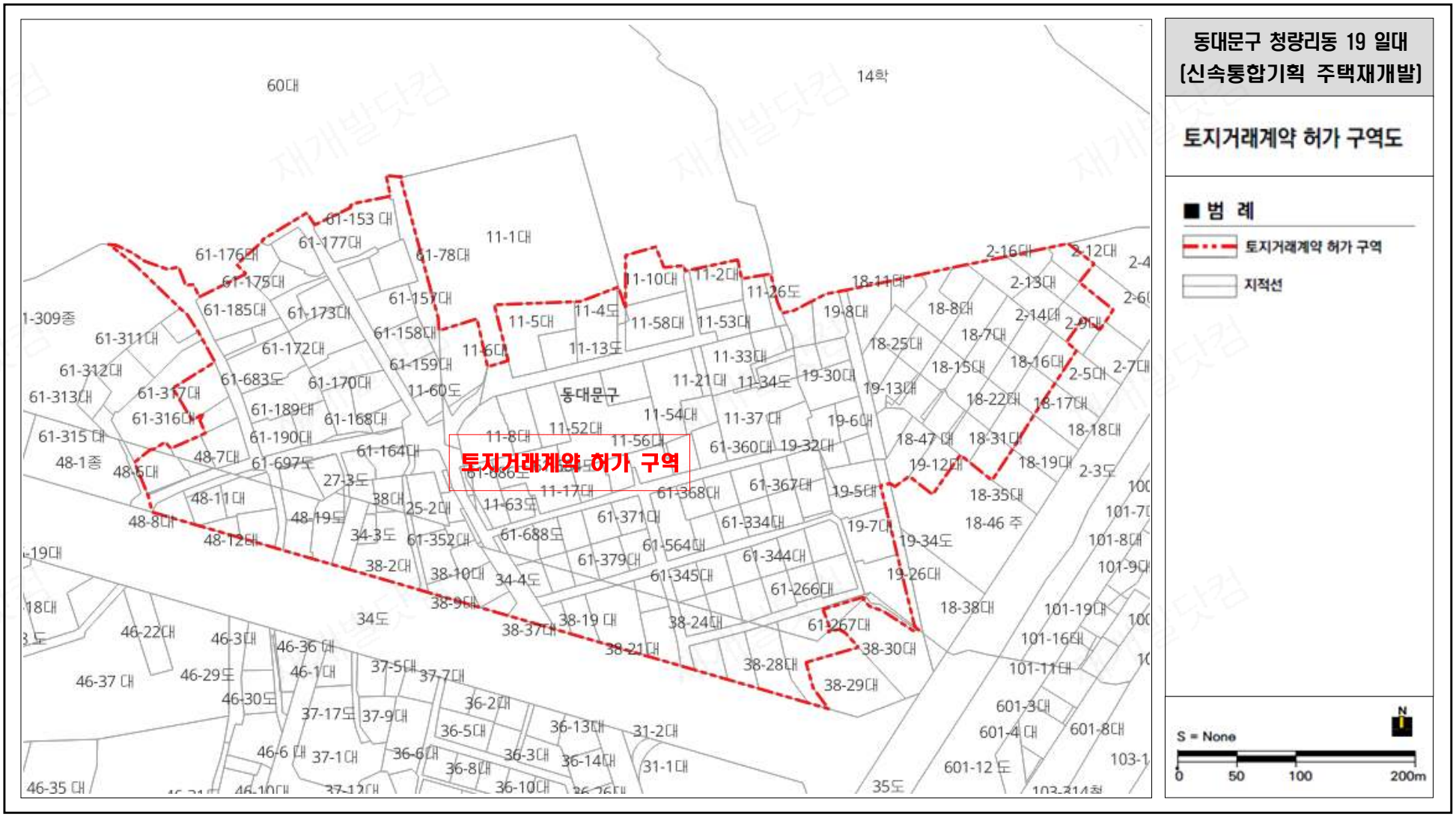

24. 성북구 하월곡동 70-1 일대

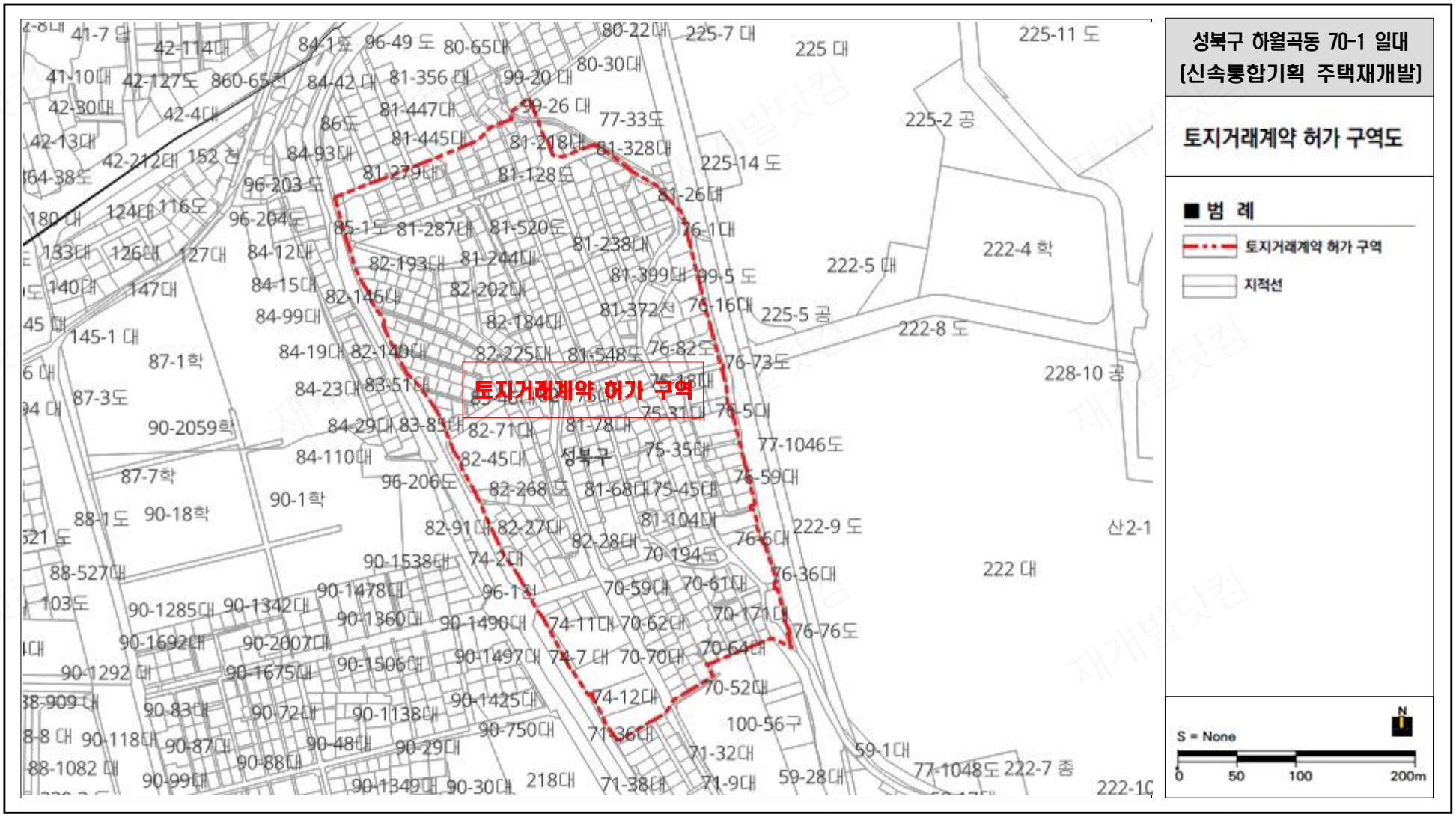

25. 은평구 불광동 600 일대

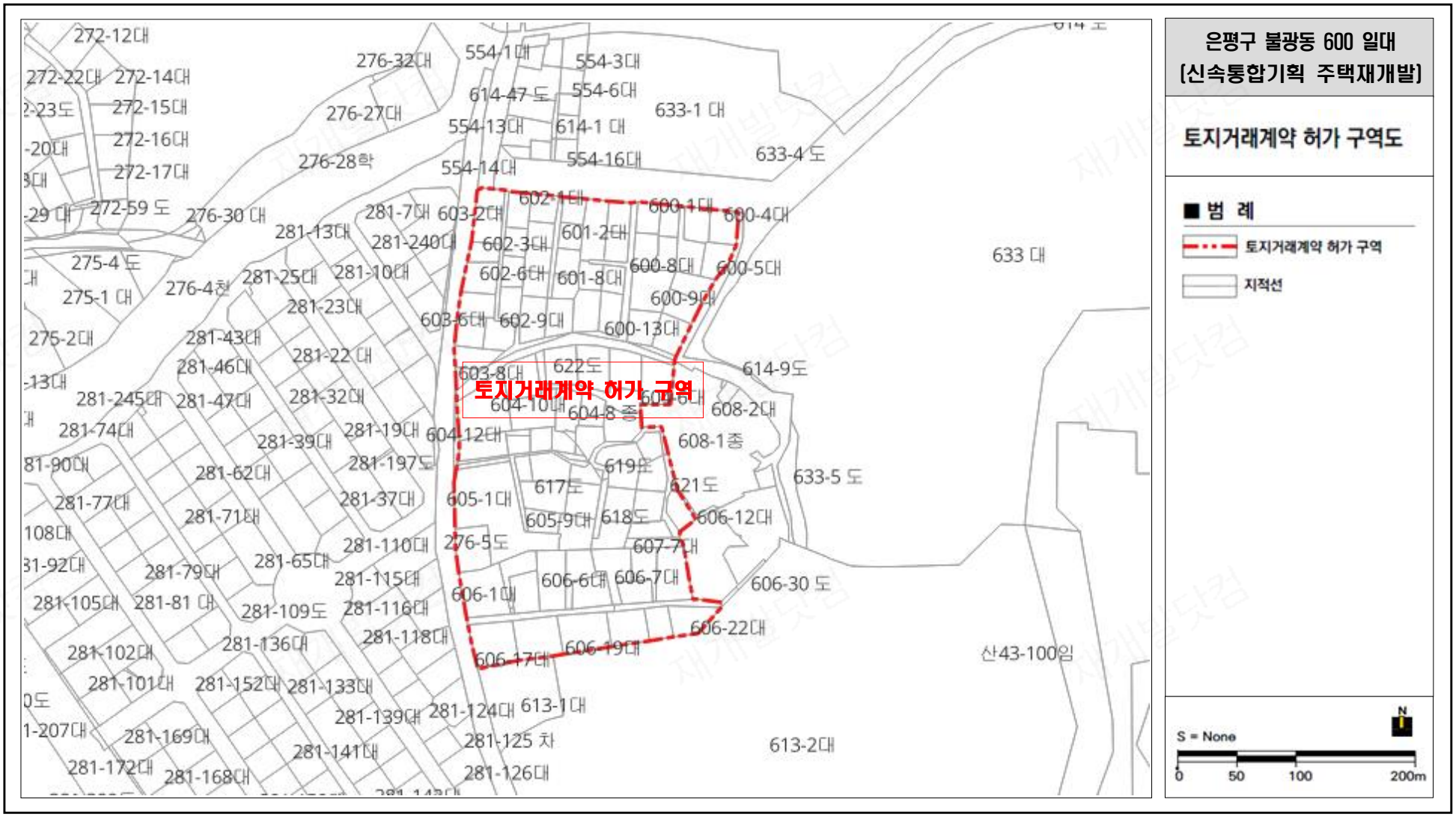

26. 마포구 공덕동 11-24 일대

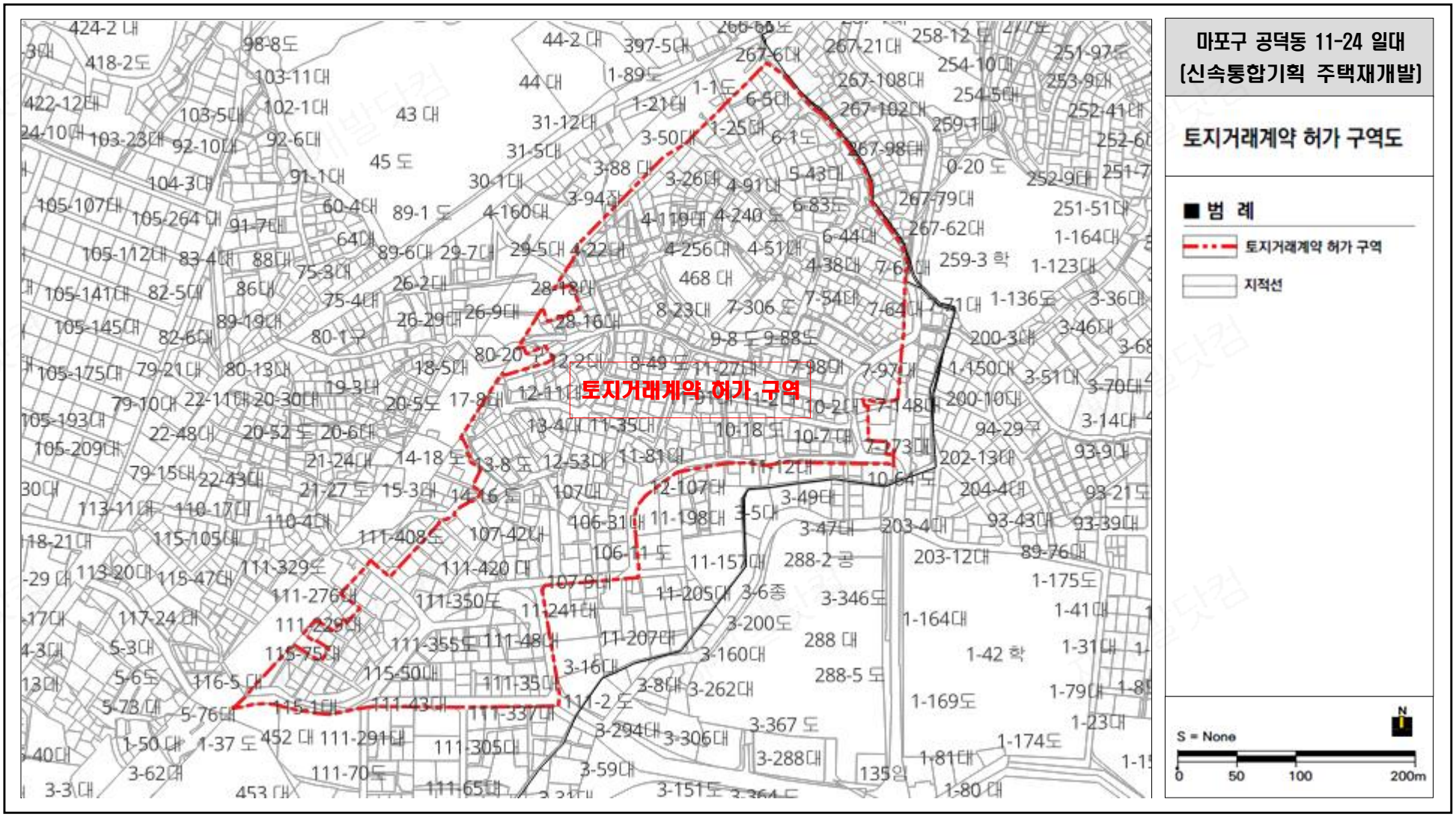

27. 구로구 가리봉동 87-177 일대

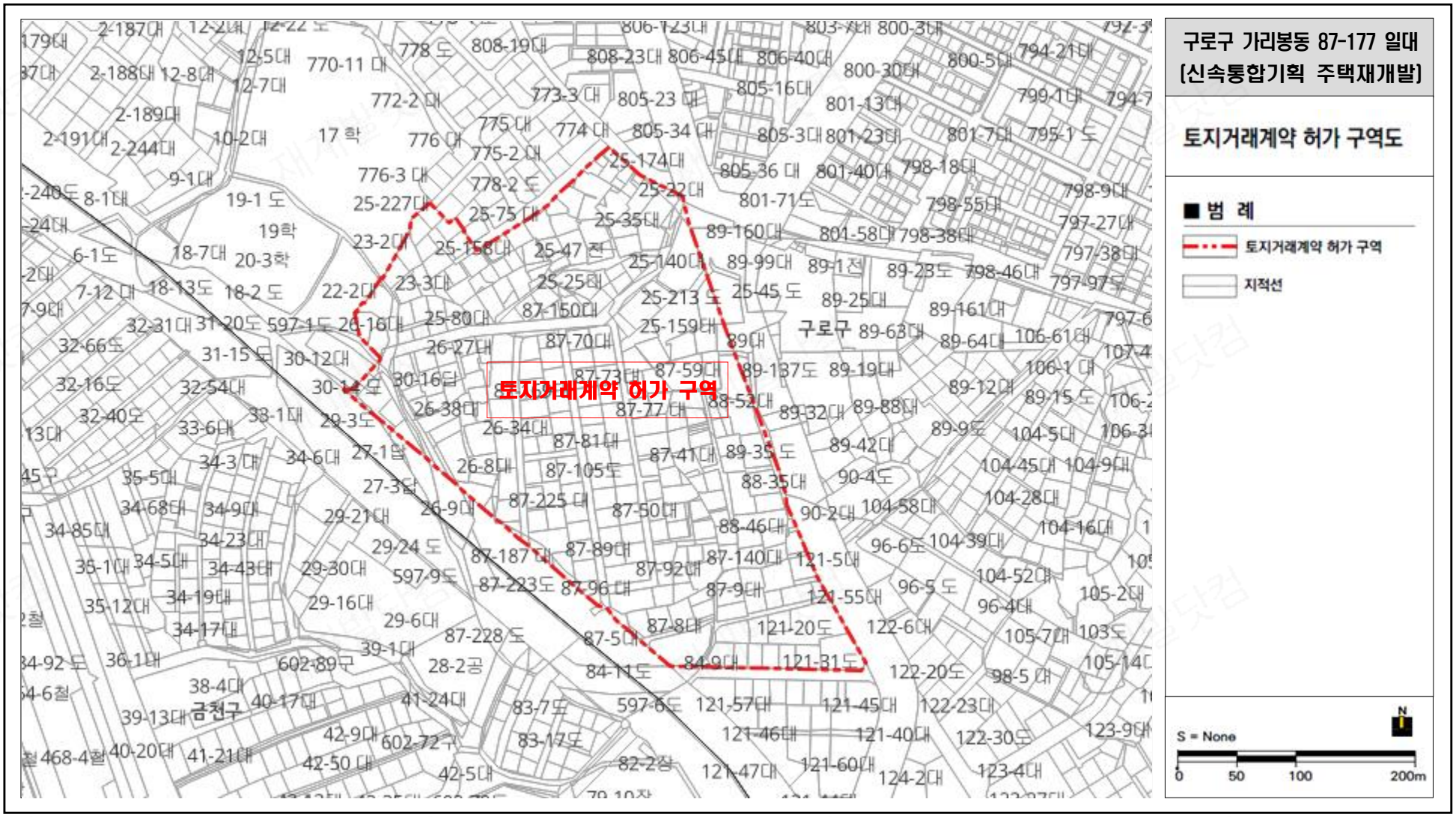

28. 영등포구 당산동6가 104 일대

29. 동작구 상도동 244 일대

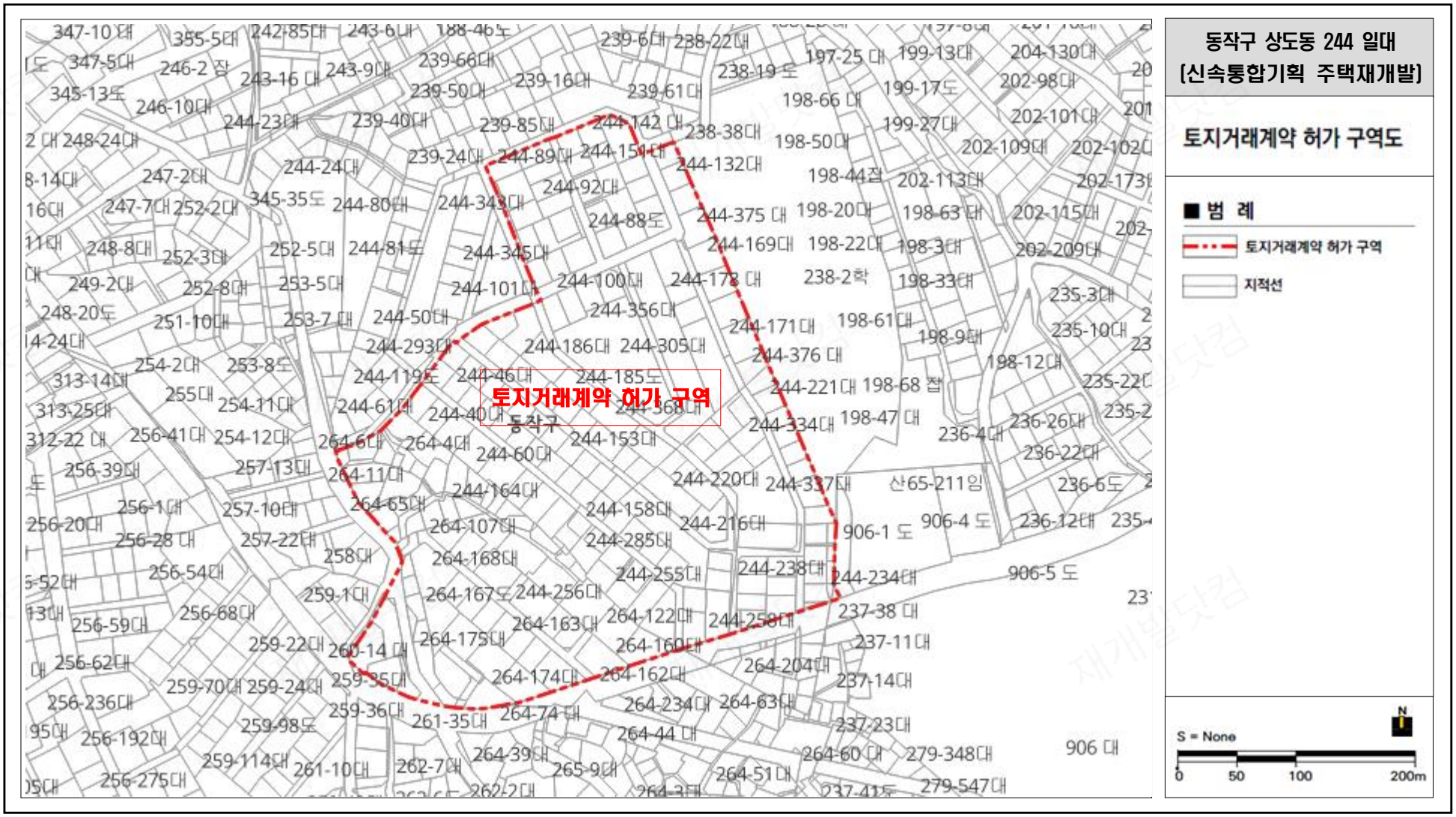

30. 송파구 마천동 45 일대

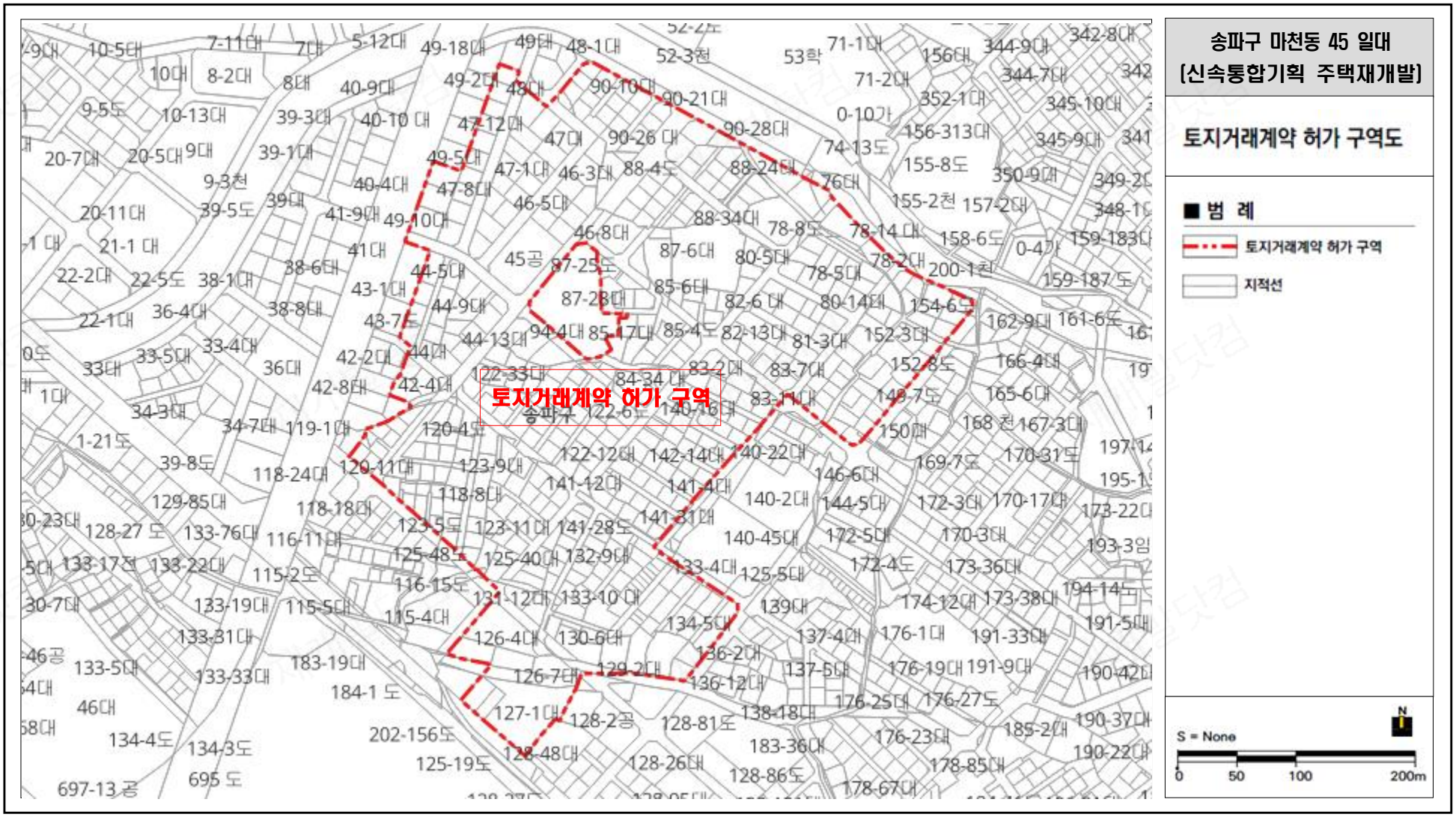

31. 강동구 천호동 461-31 일대

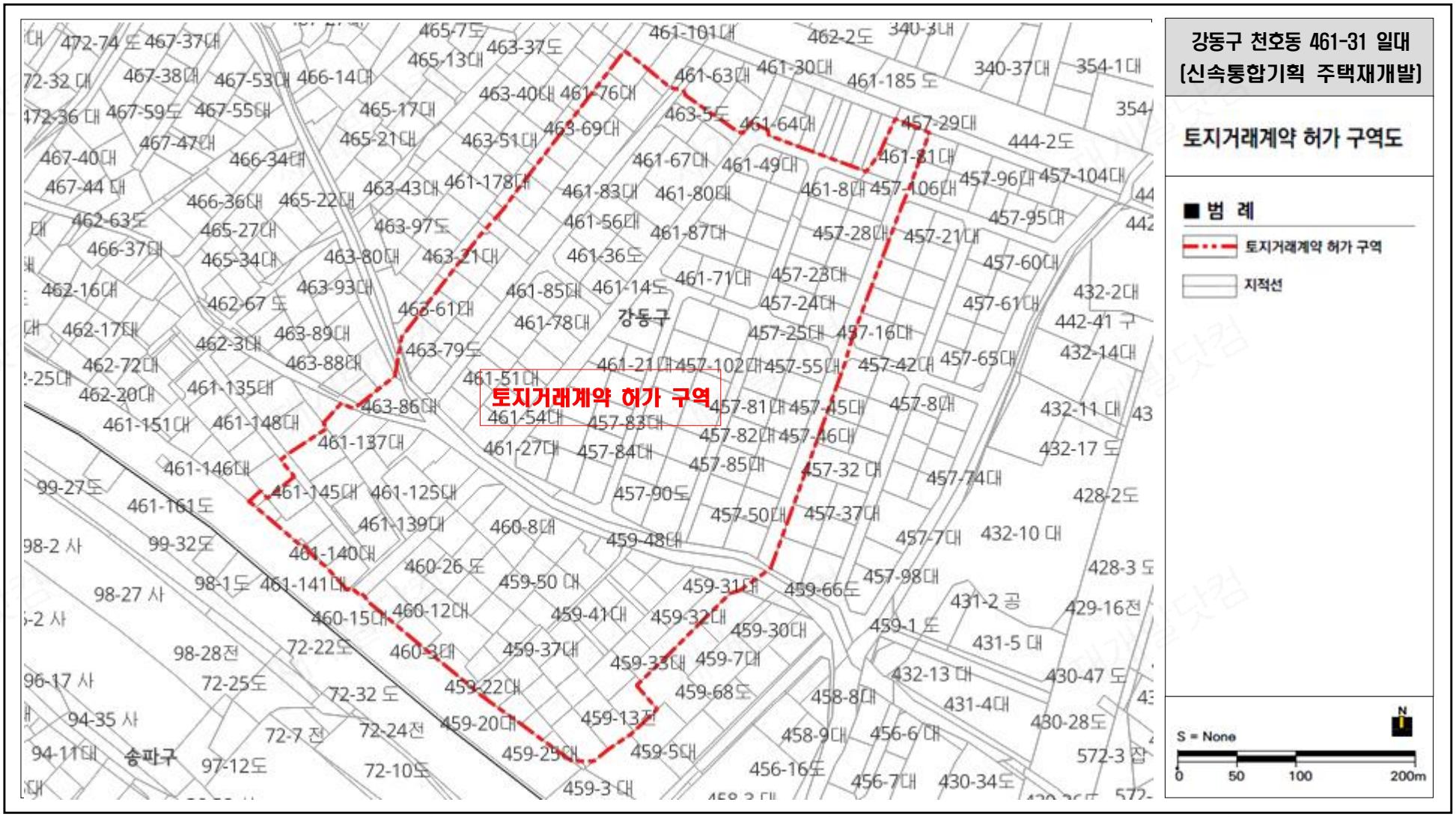

32. 중랑구 면목동 172-1 일대

33. 중구 장충동2가 112 일대

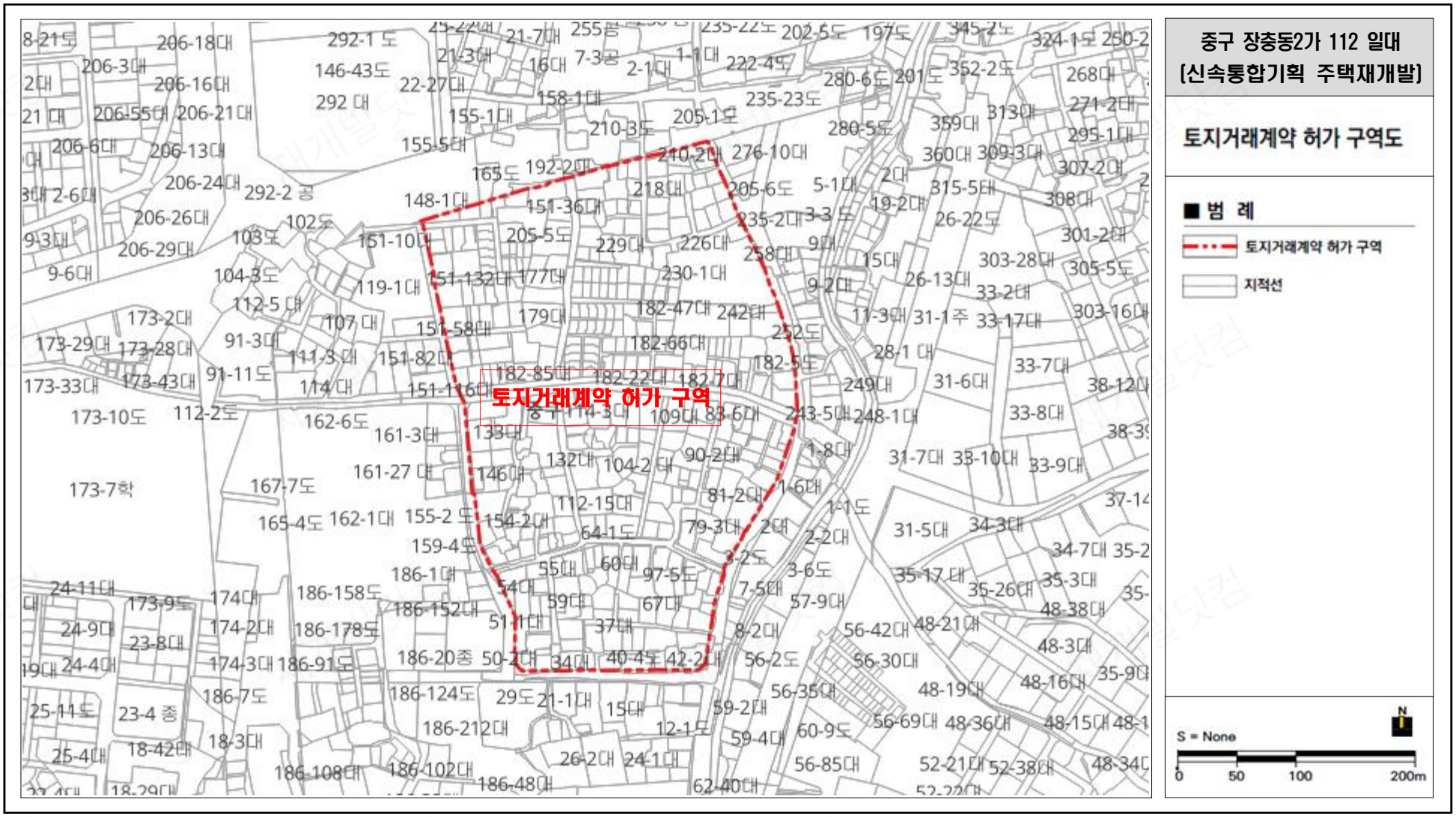

34. 종로구 창신동 23-606 일대

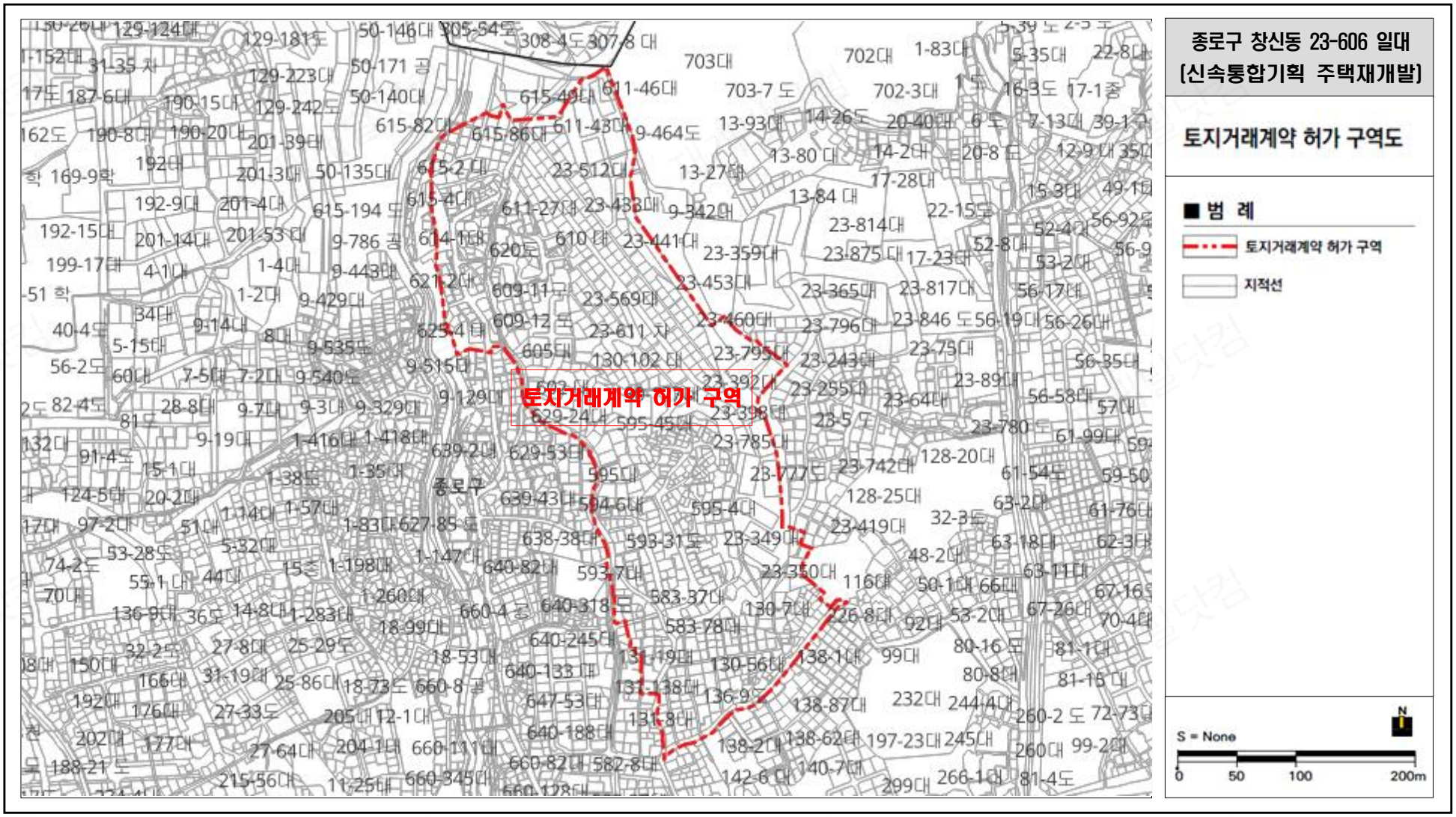

35. 종로구 창신동 629 일대

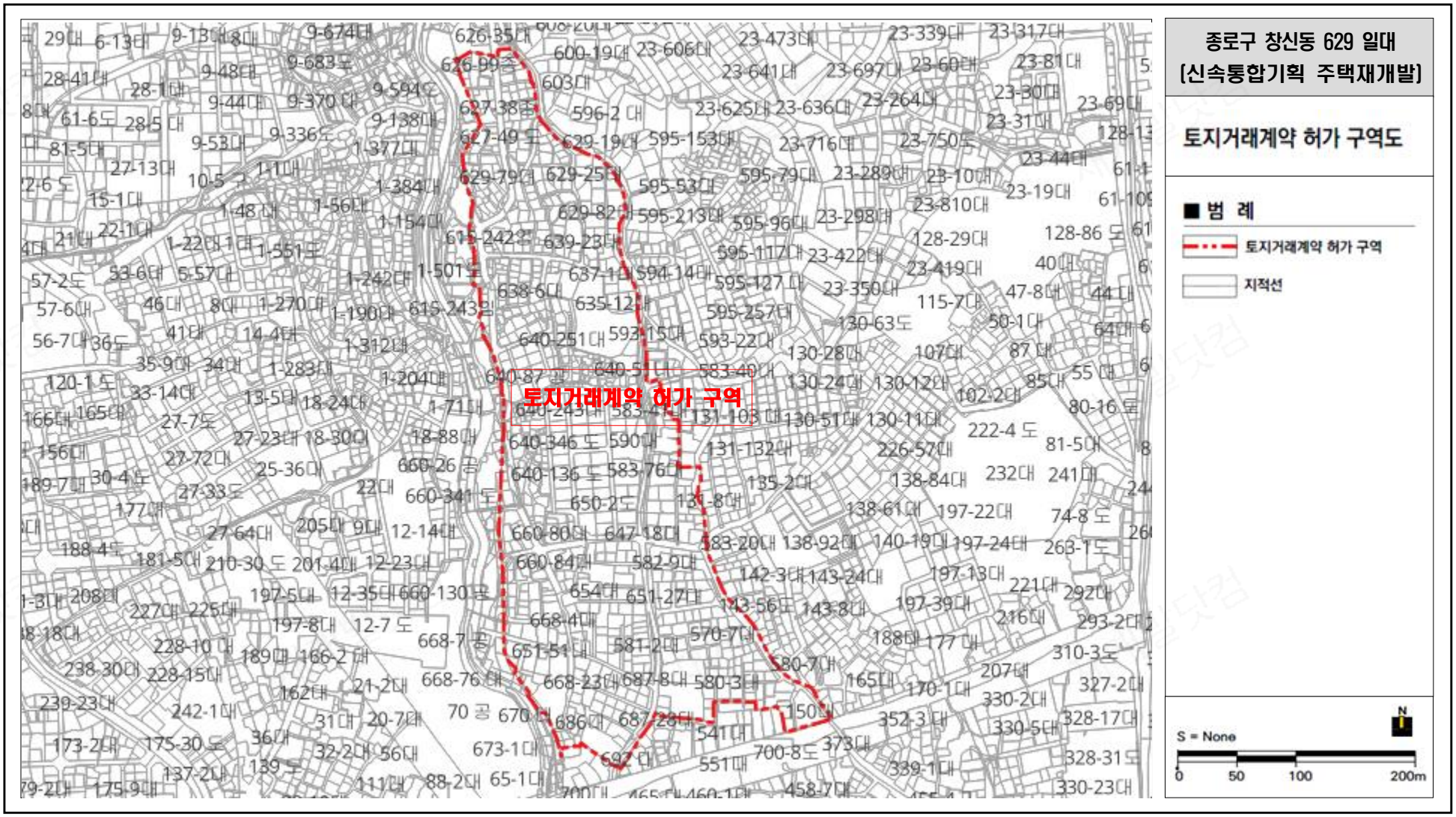

36. 용산구 서계동 33 일대

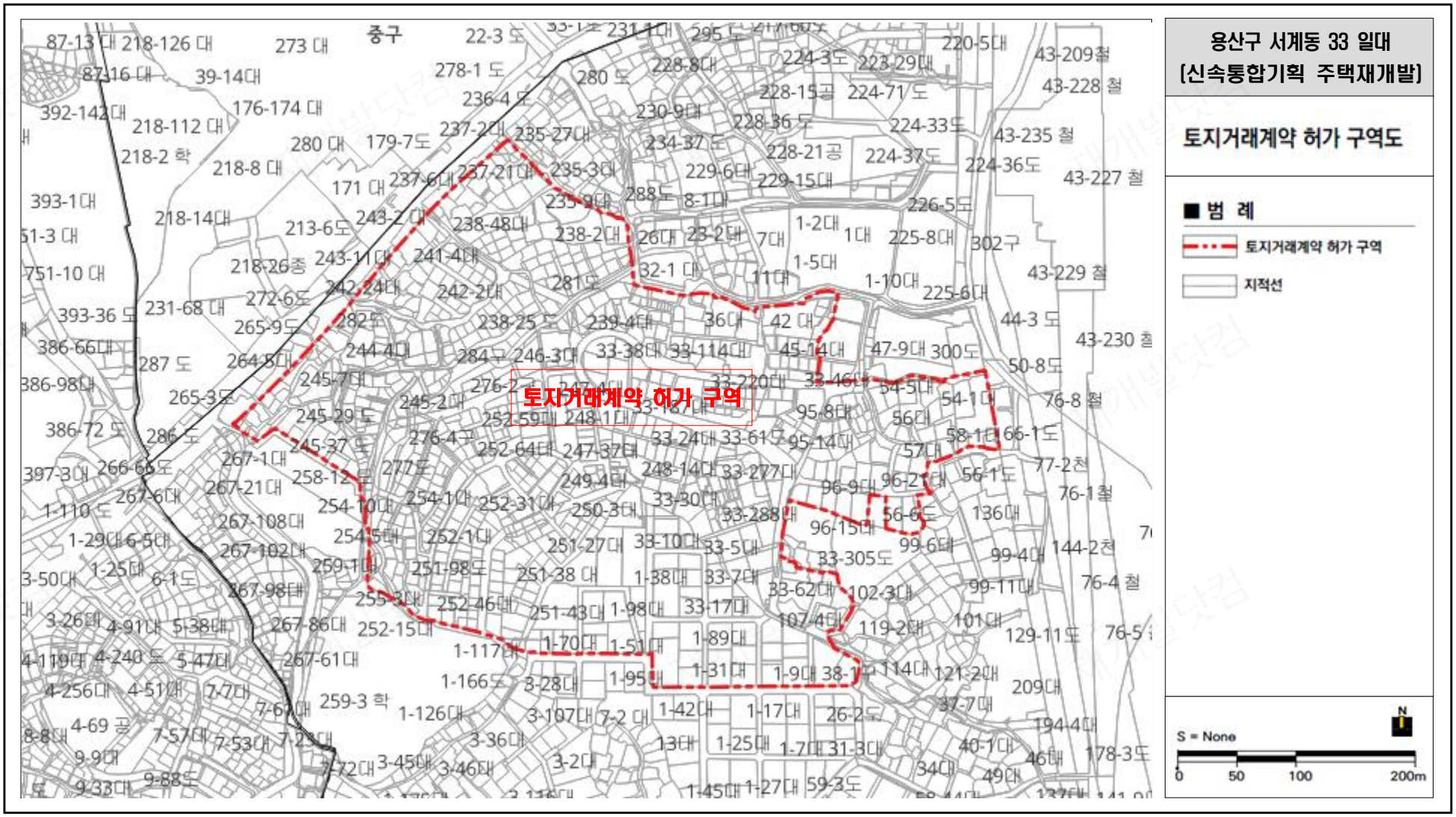

37. 성동구 사근동 293 일대

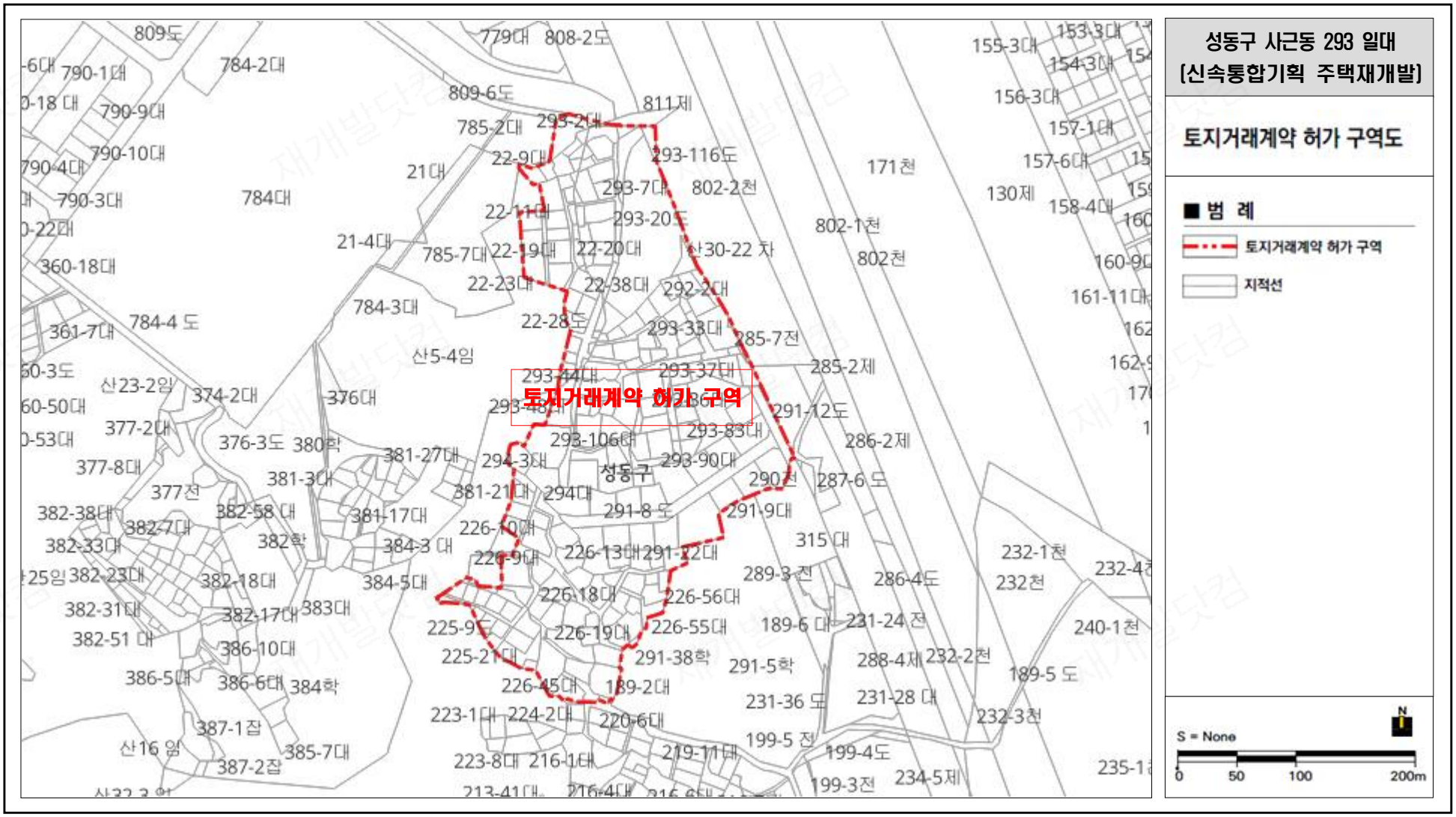

38. 광진구 자양동 57-90 일대

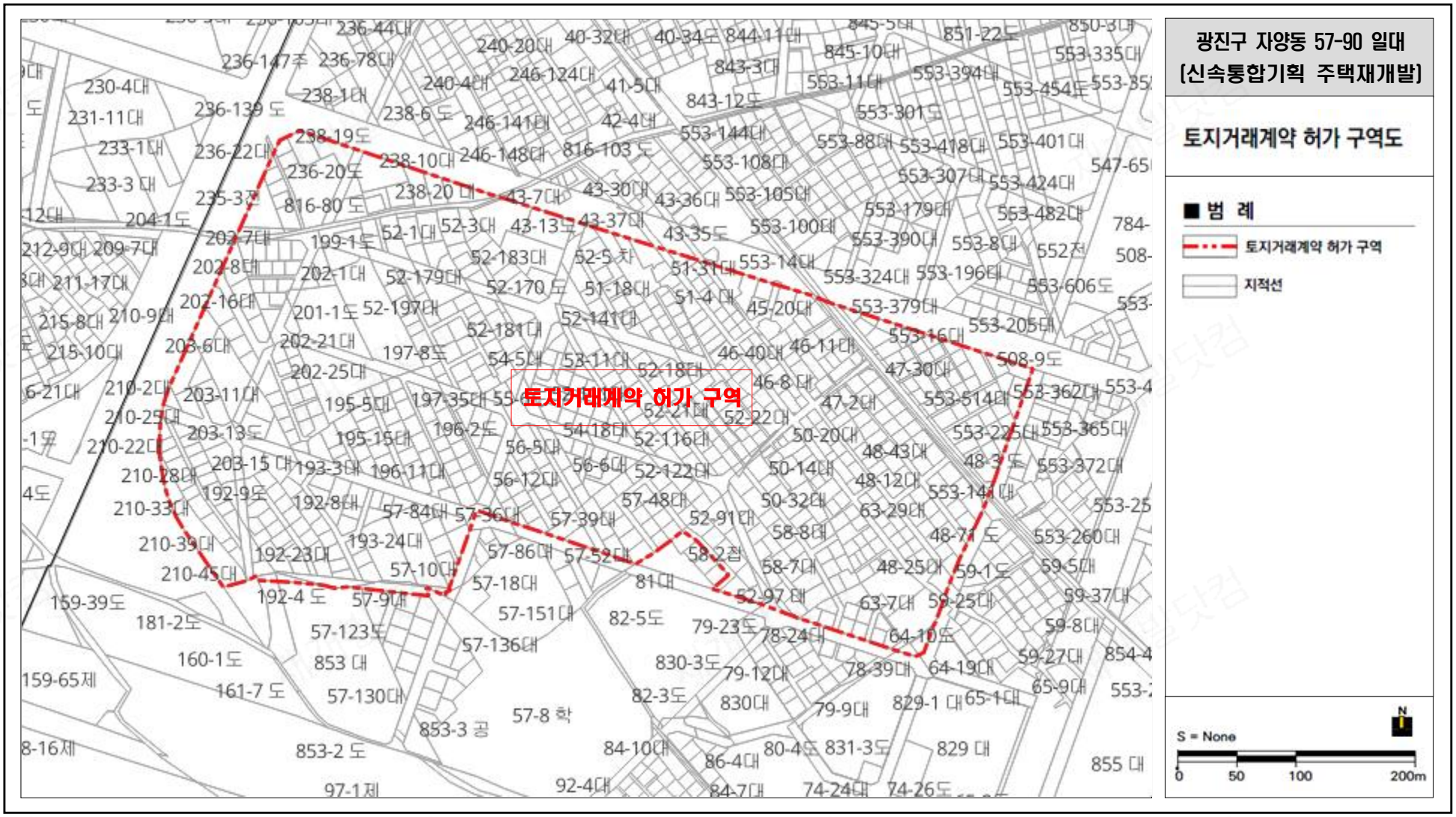

39. 동대문구 용두동 39-361 일대

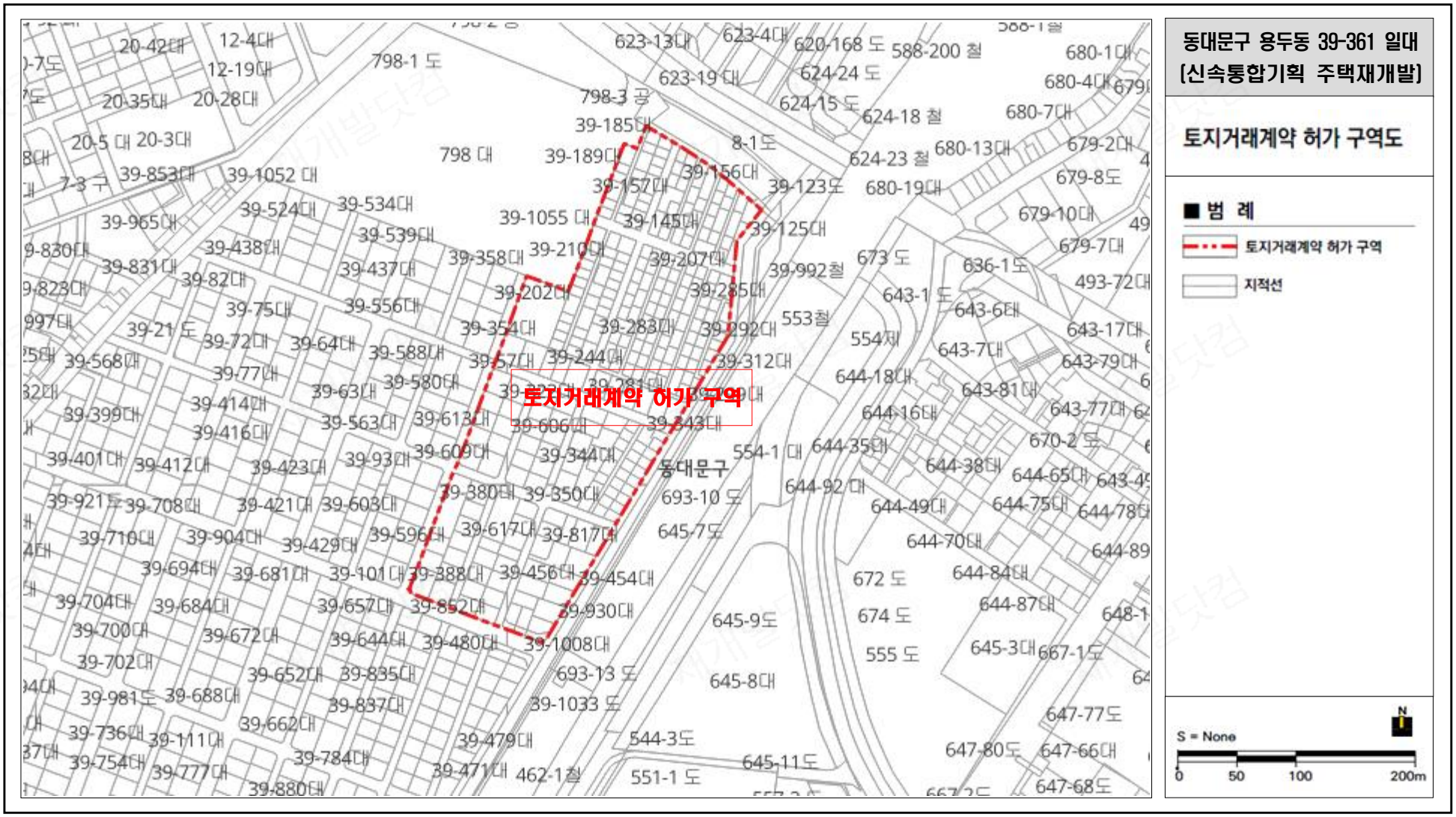

40. 중랑구 망우동 461 일대

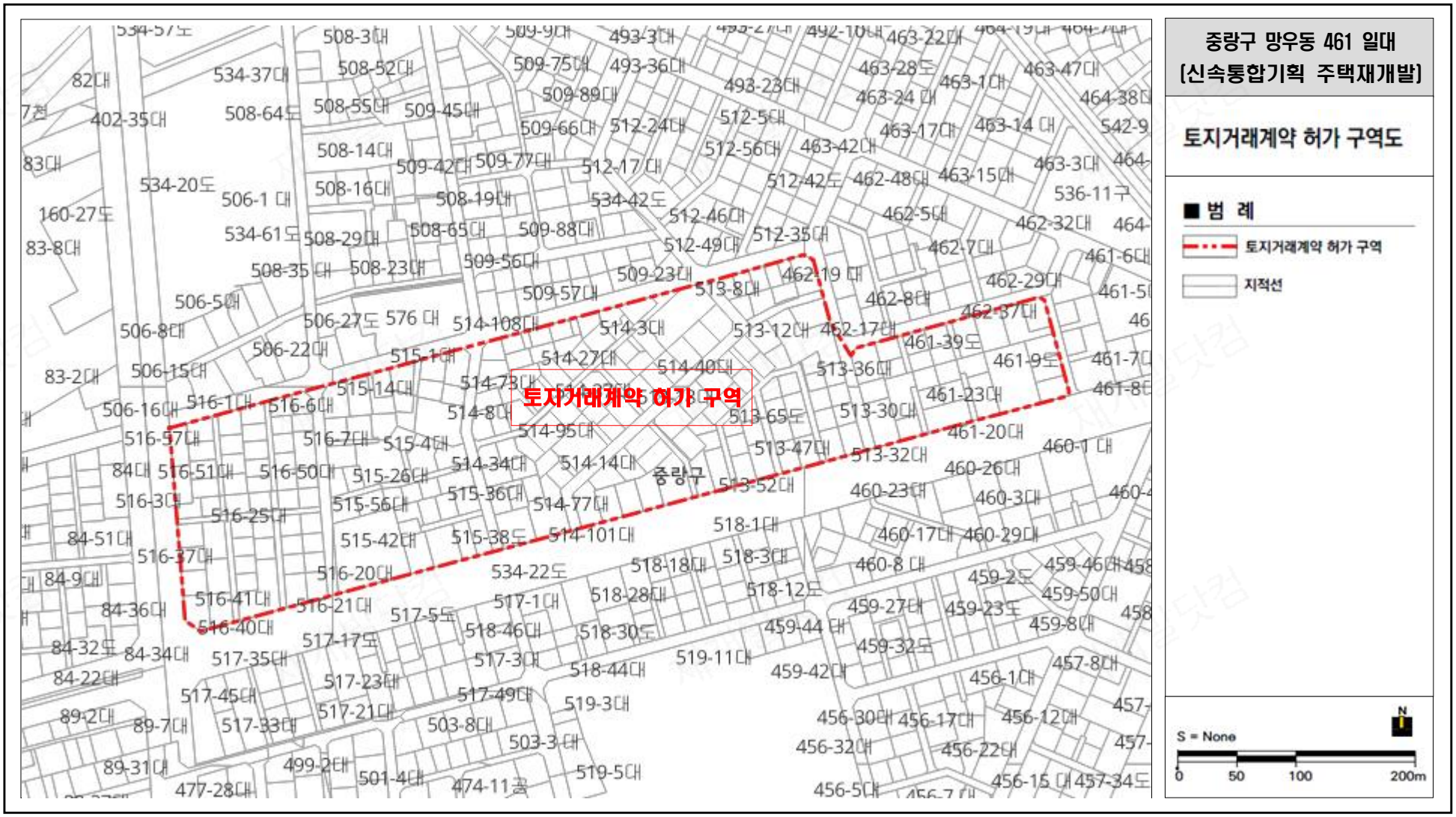

41. 성북구 종암동 3-10 일대

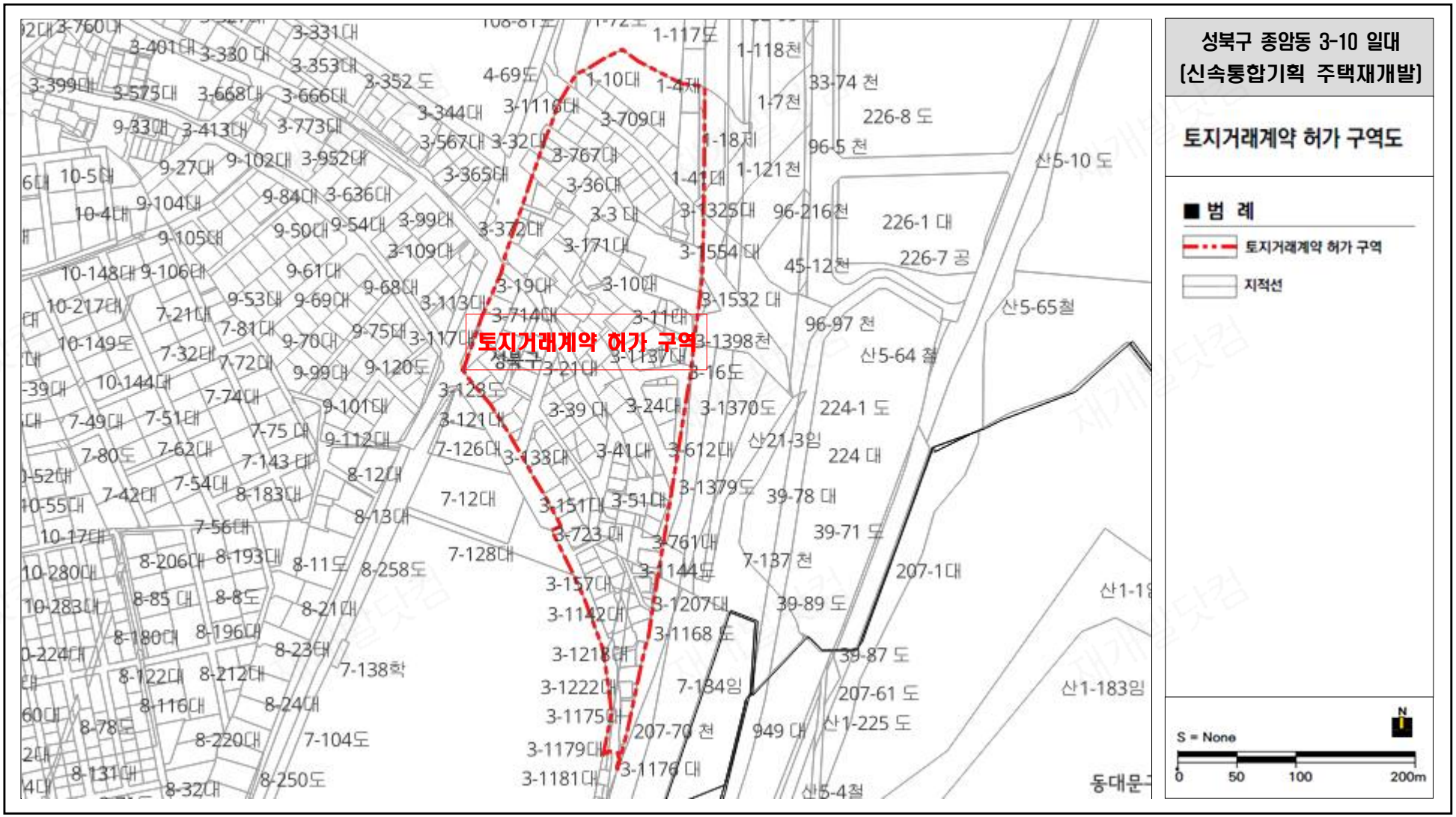

42. 성북구 석관동 62-1 일대

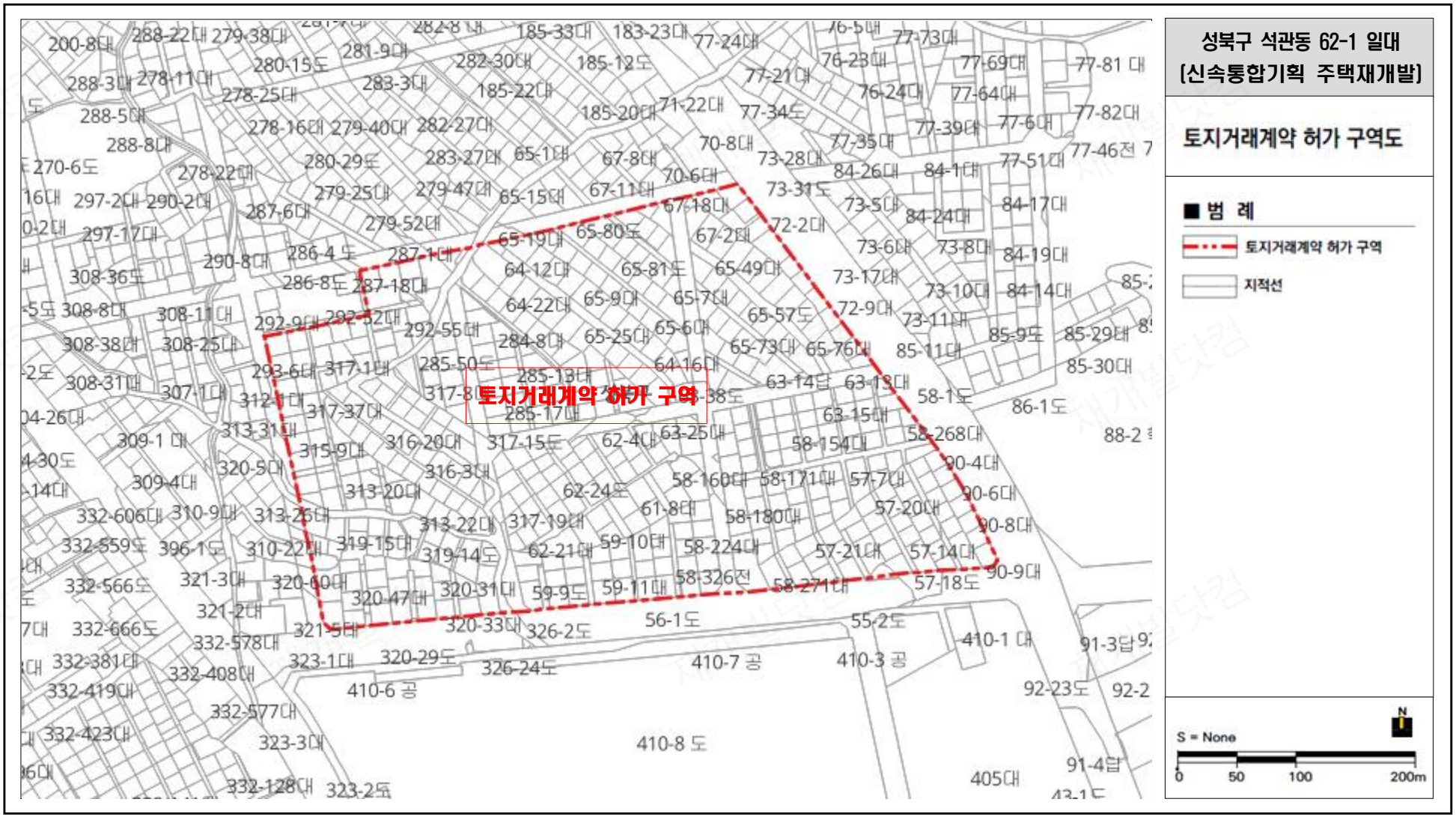

43. 강북구 번동 441-3 일대

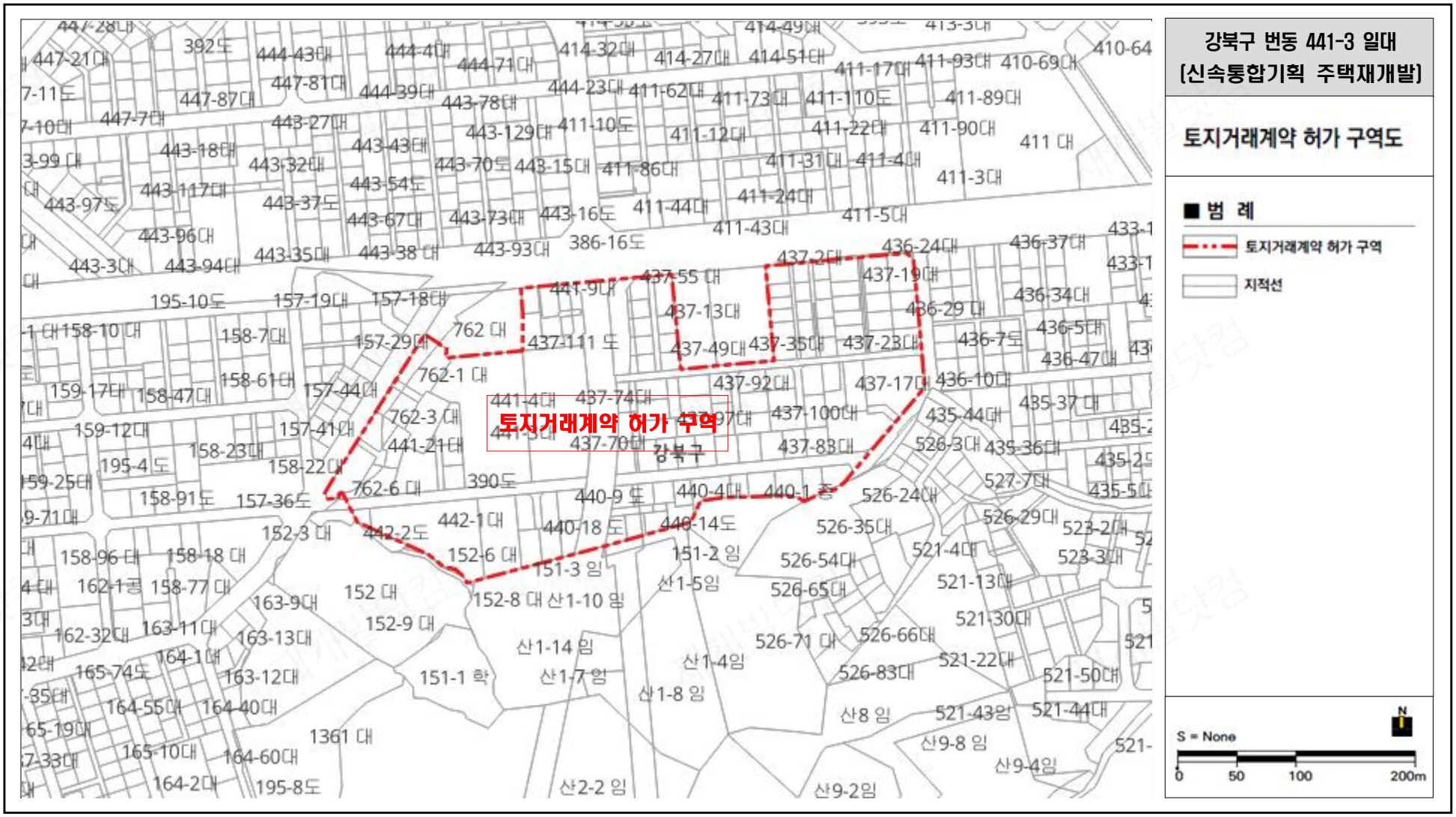

44. 강북구 미아동 791-2882 일대

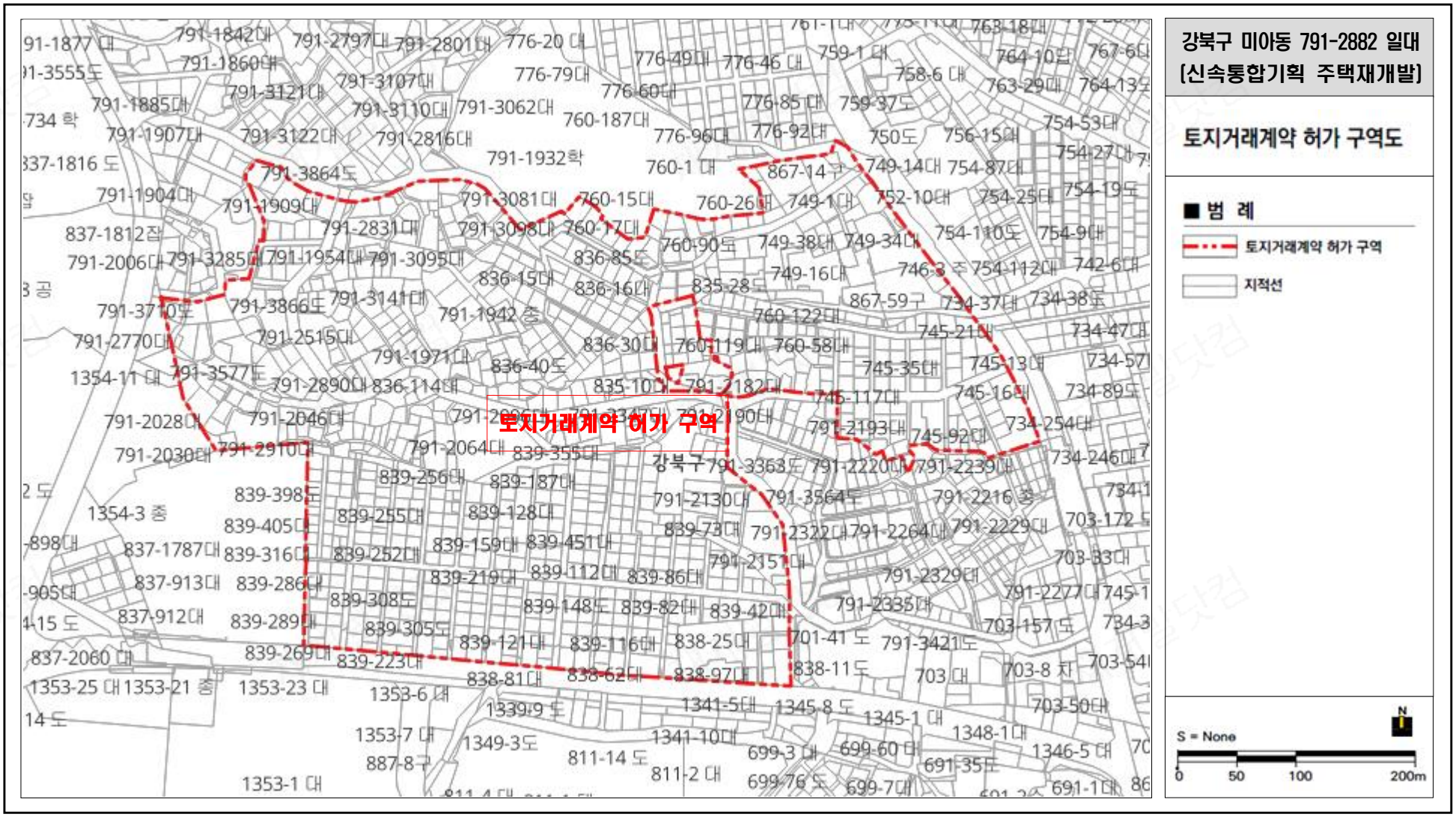

45. 도봉구 방학동 685 일대

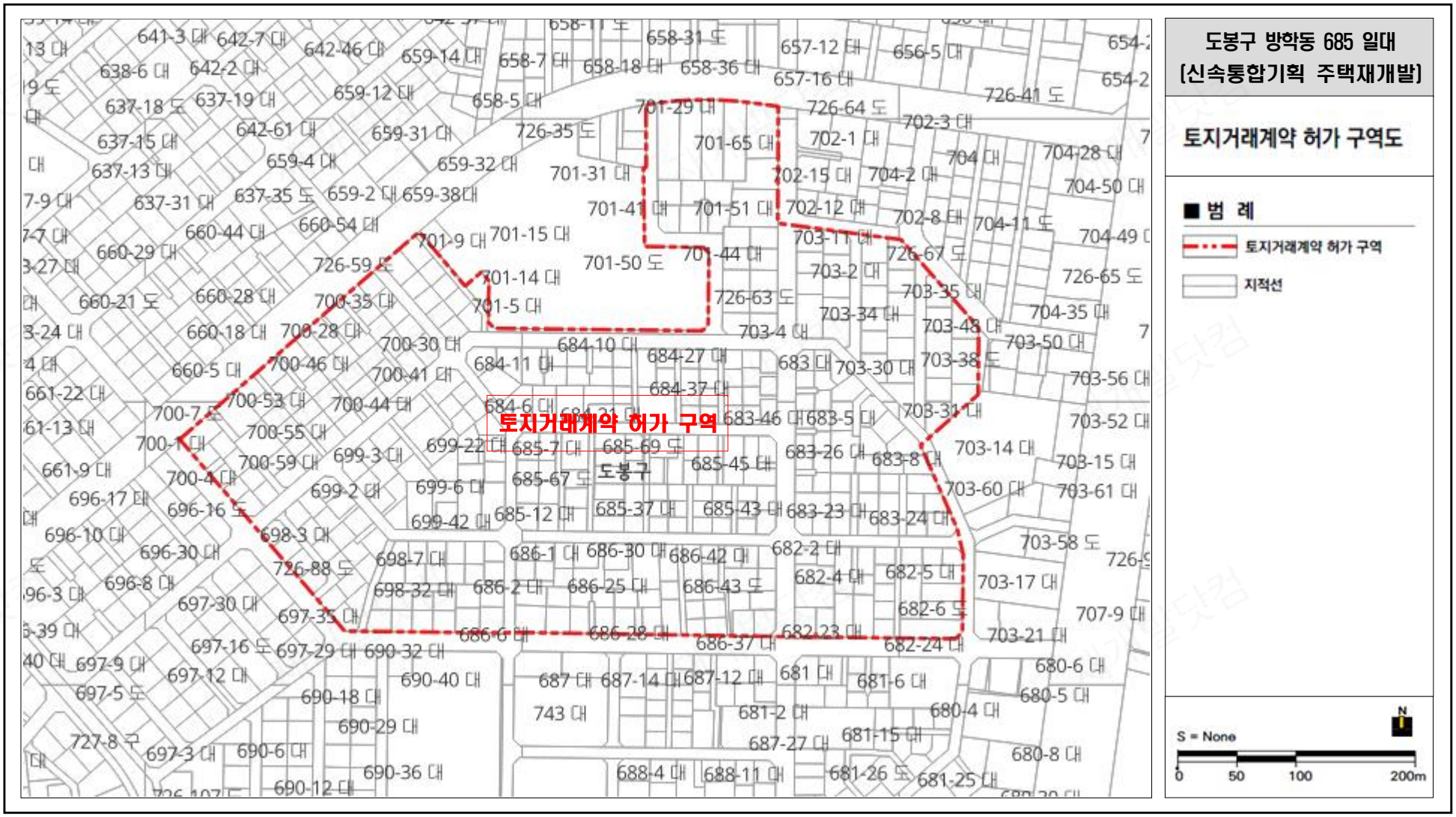

46. 은평구 신사동 237 일대

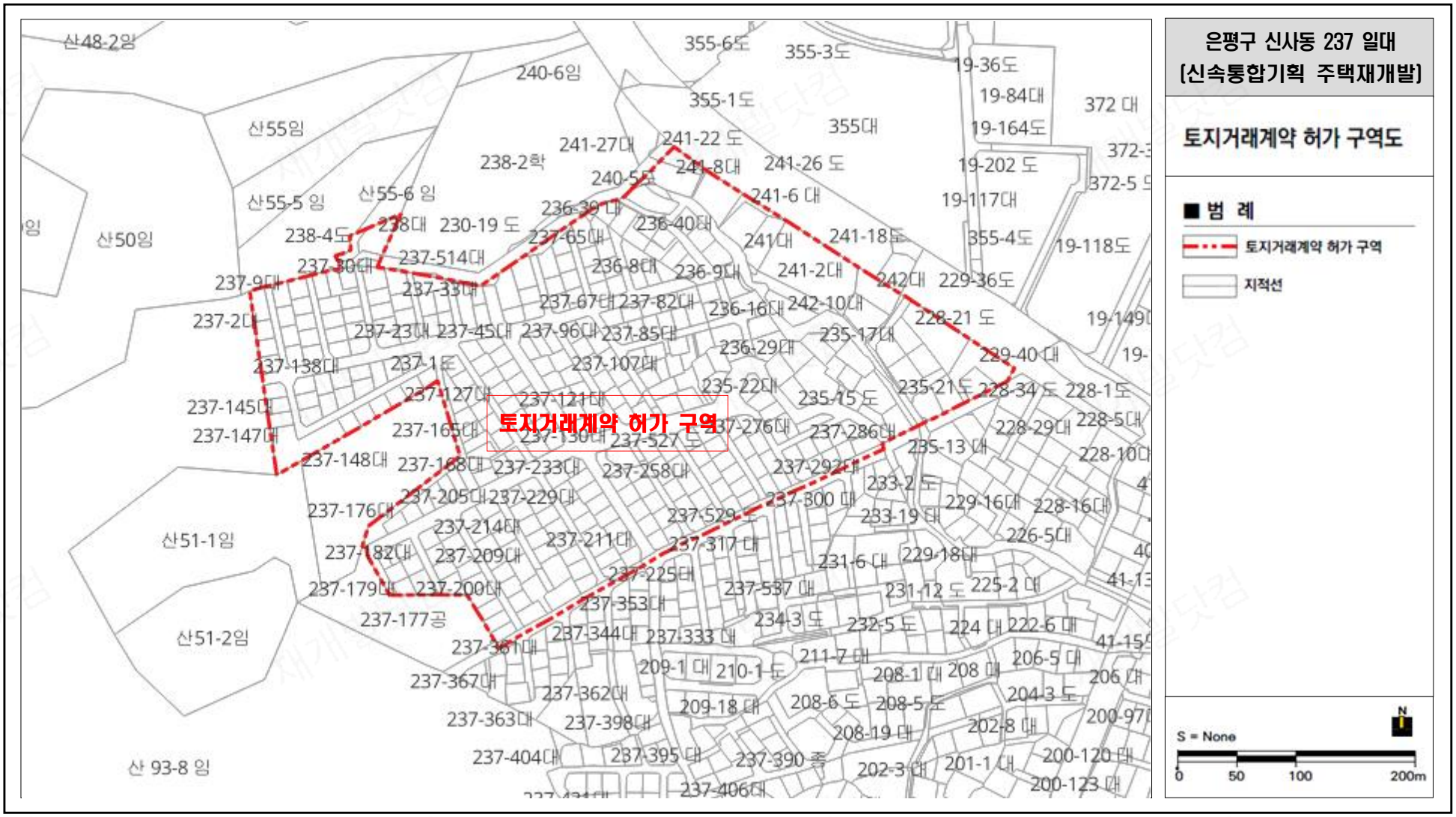

47. 은평구 신사동 200 일대

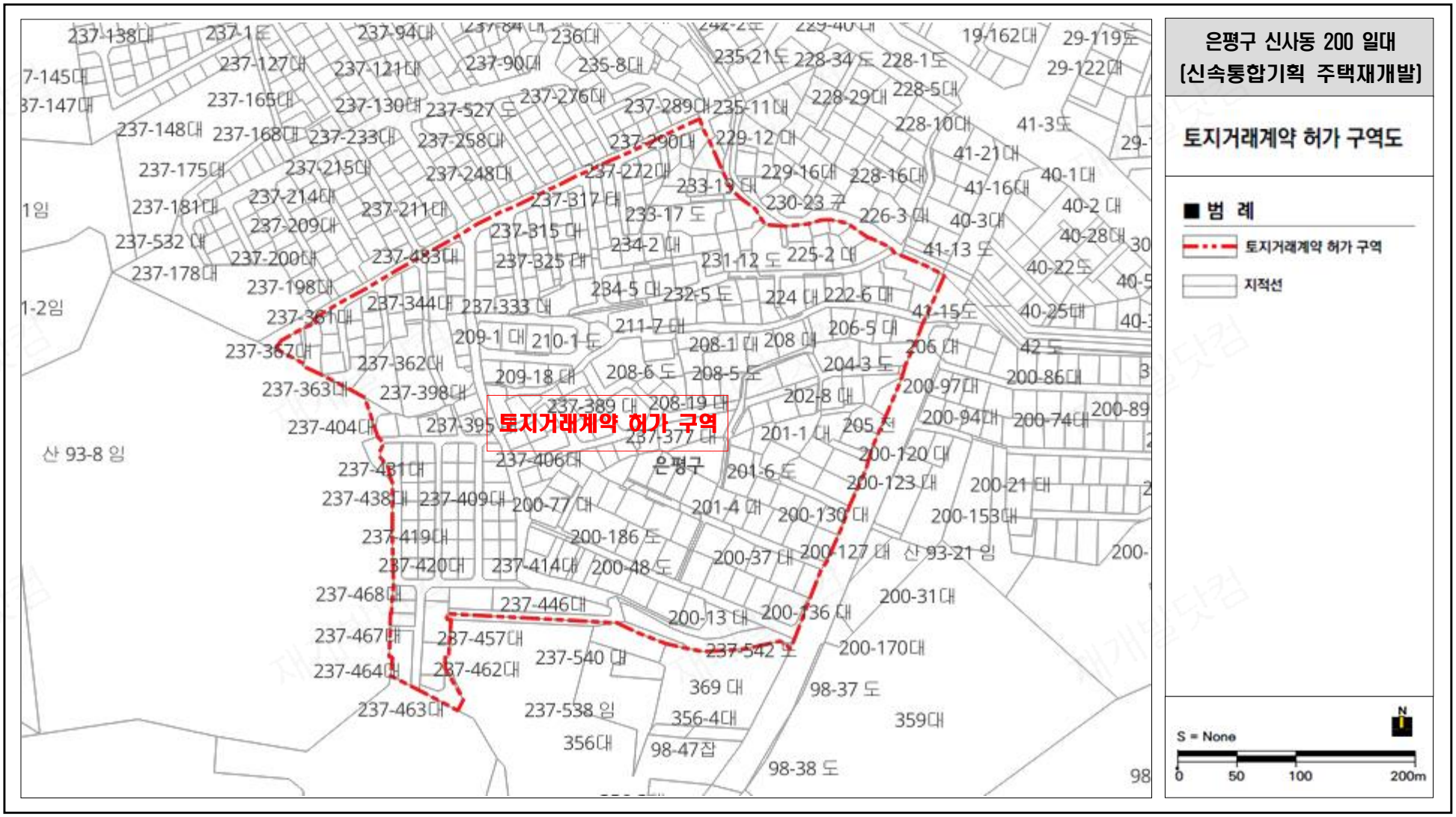

48. 서대문구 홍제동 267-1 일대

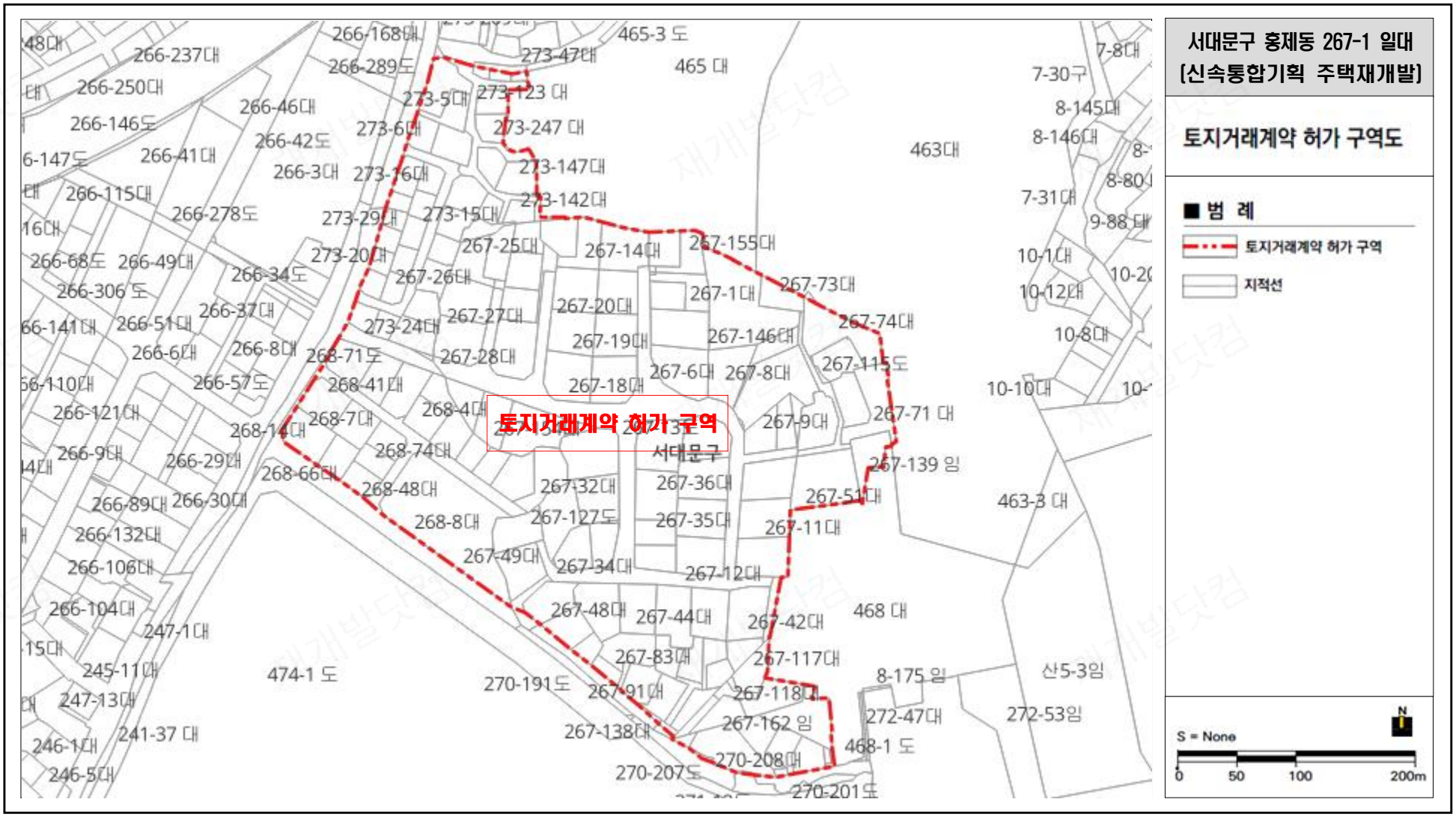

49. 마포구 망원동 416-67 일대

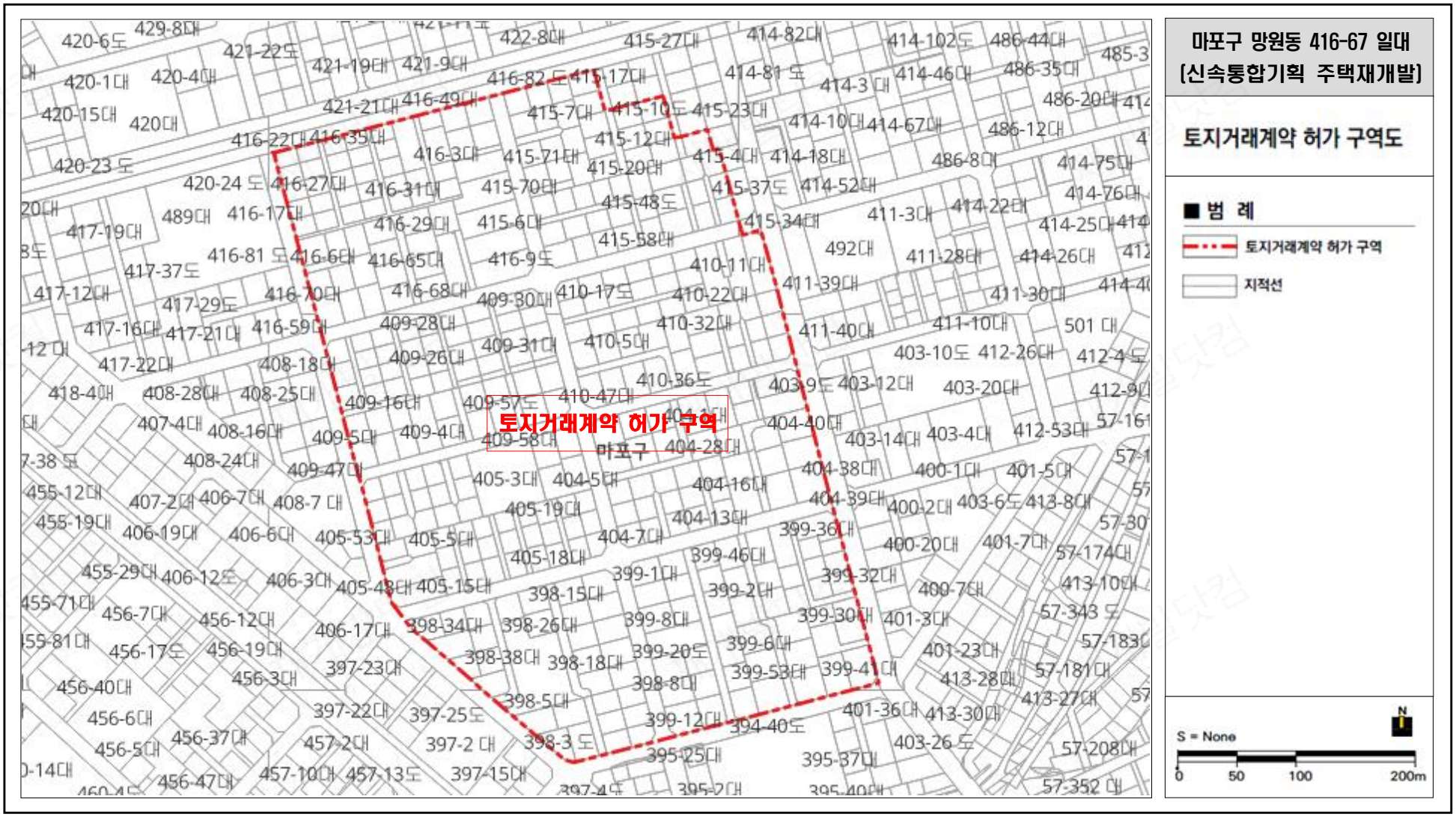

50. 양천구 목동 232 일대

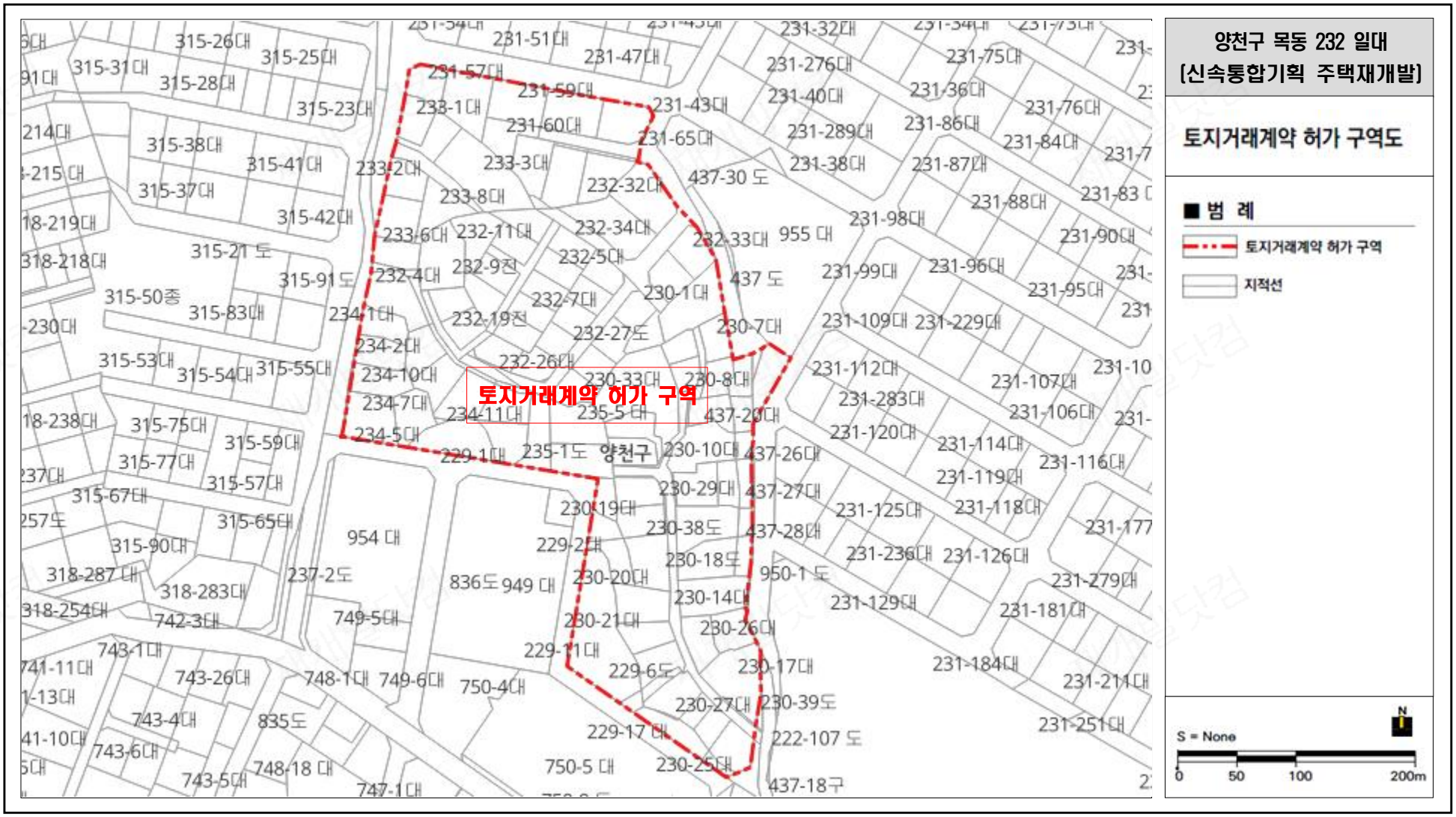

51. 구로구 고척동 253 일대

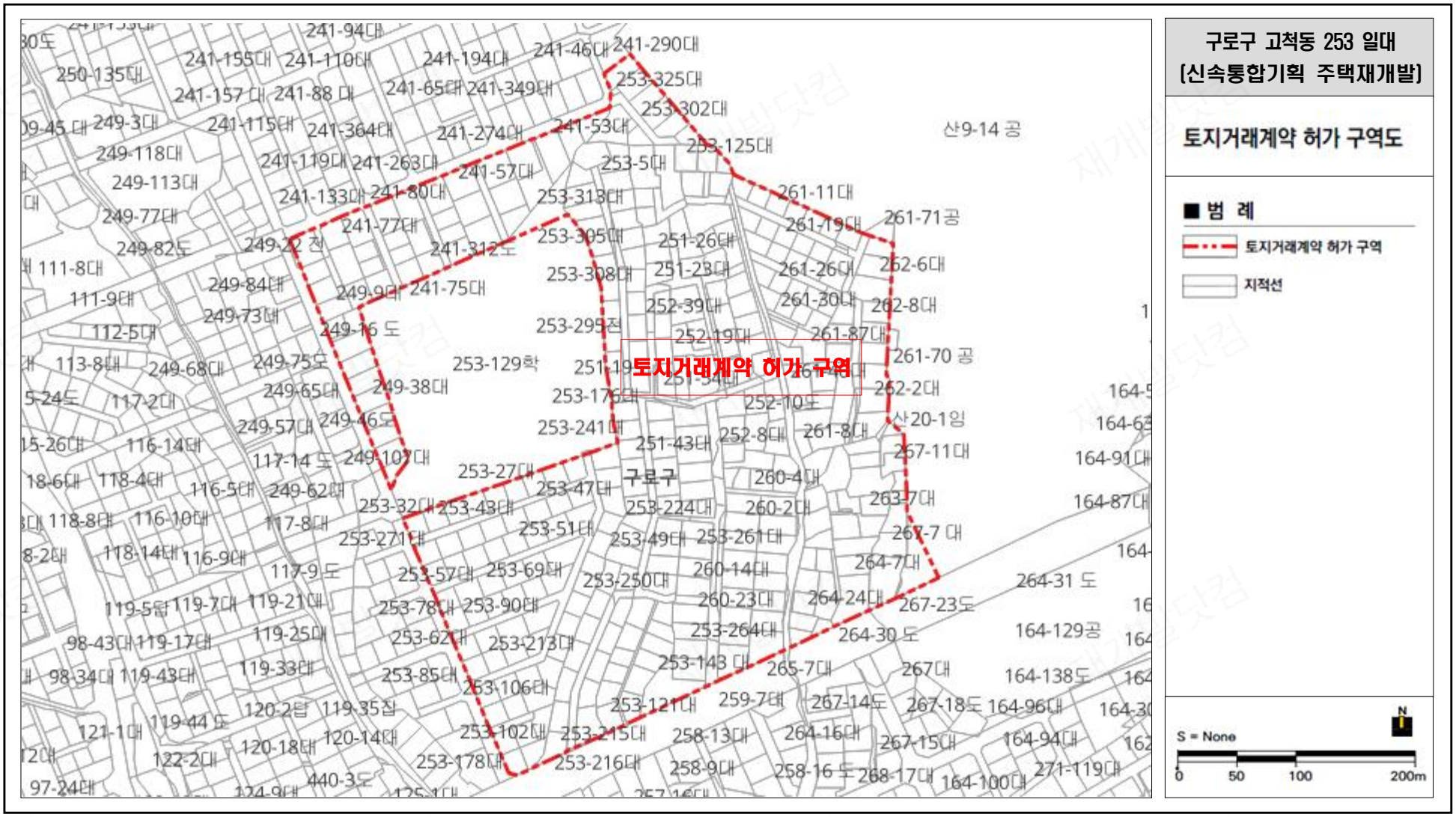

52. 구로구 가리봉동 115 일대

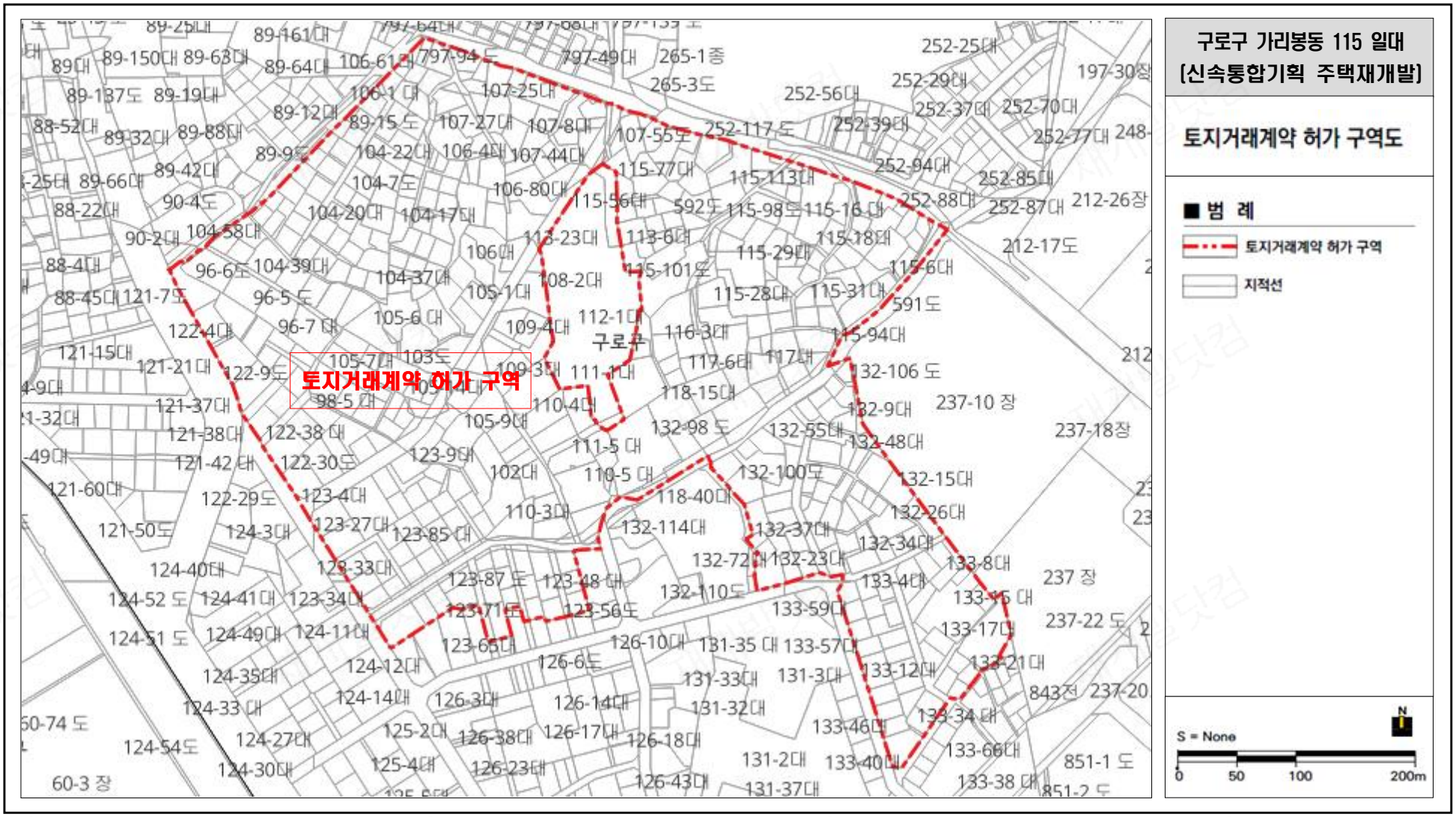

53. 금천구 시흥동 871 일대

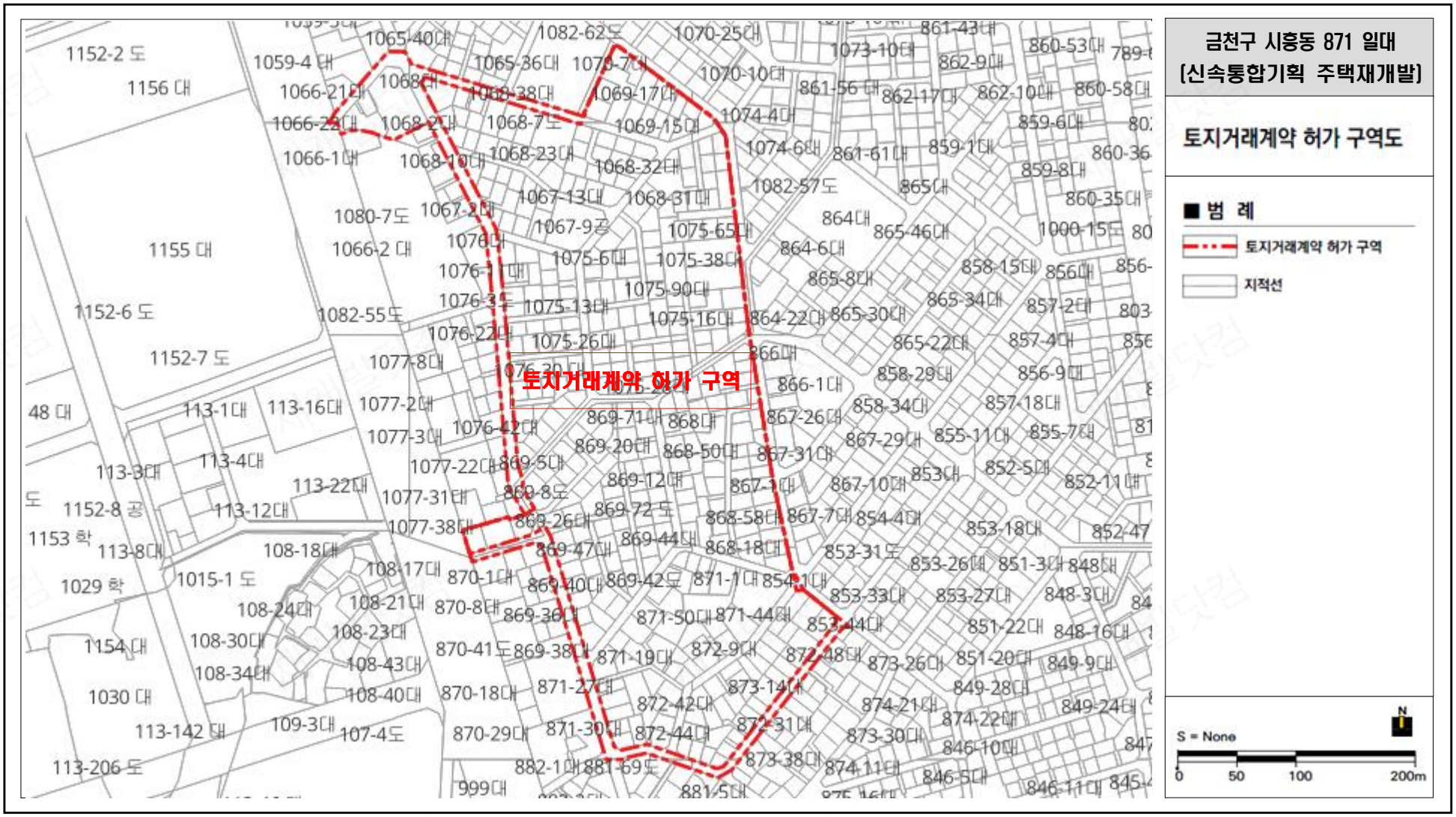

54. 영등포구 대림동 855-1 일대

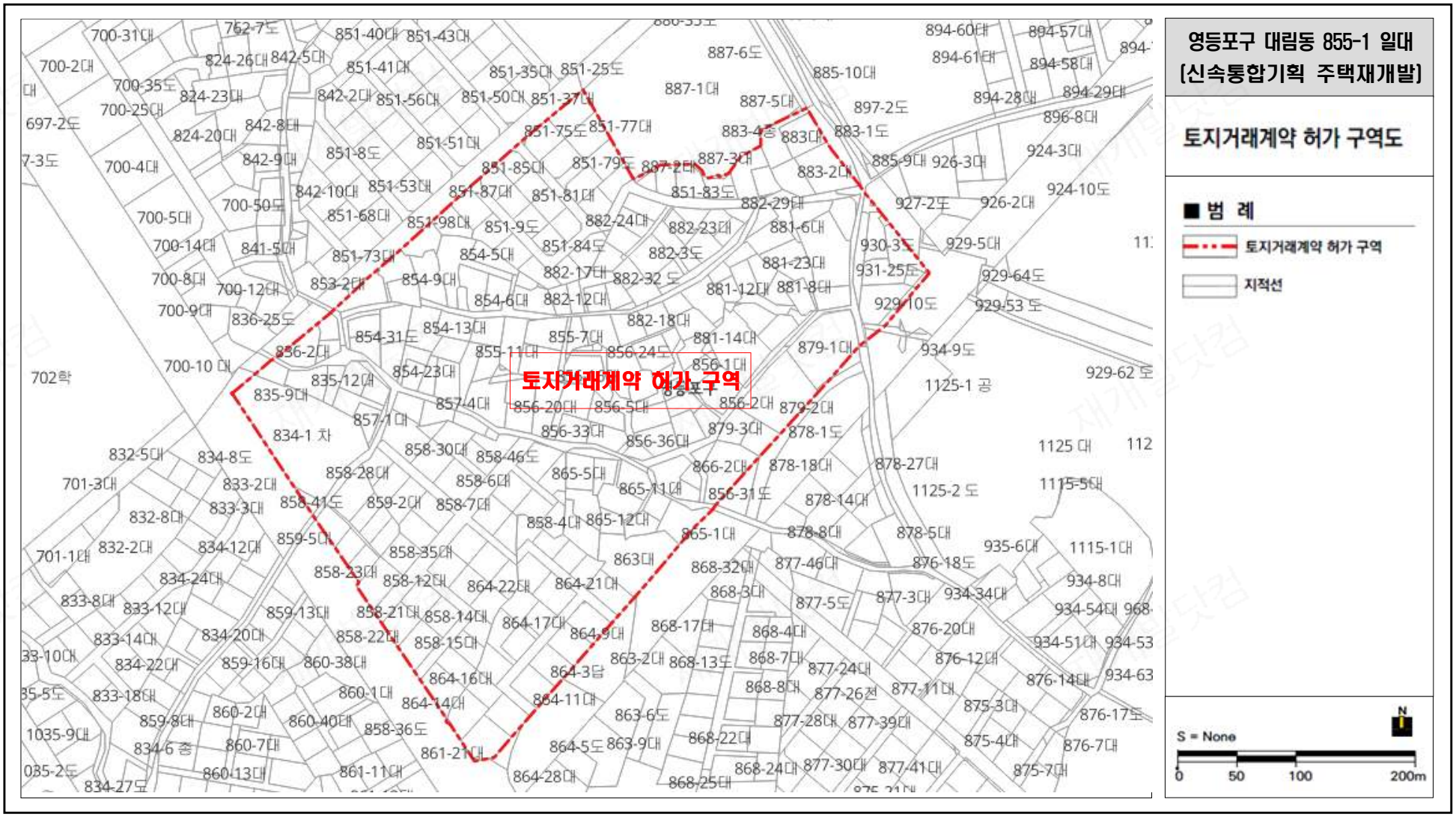

55. 동작구 사당동 288 일대

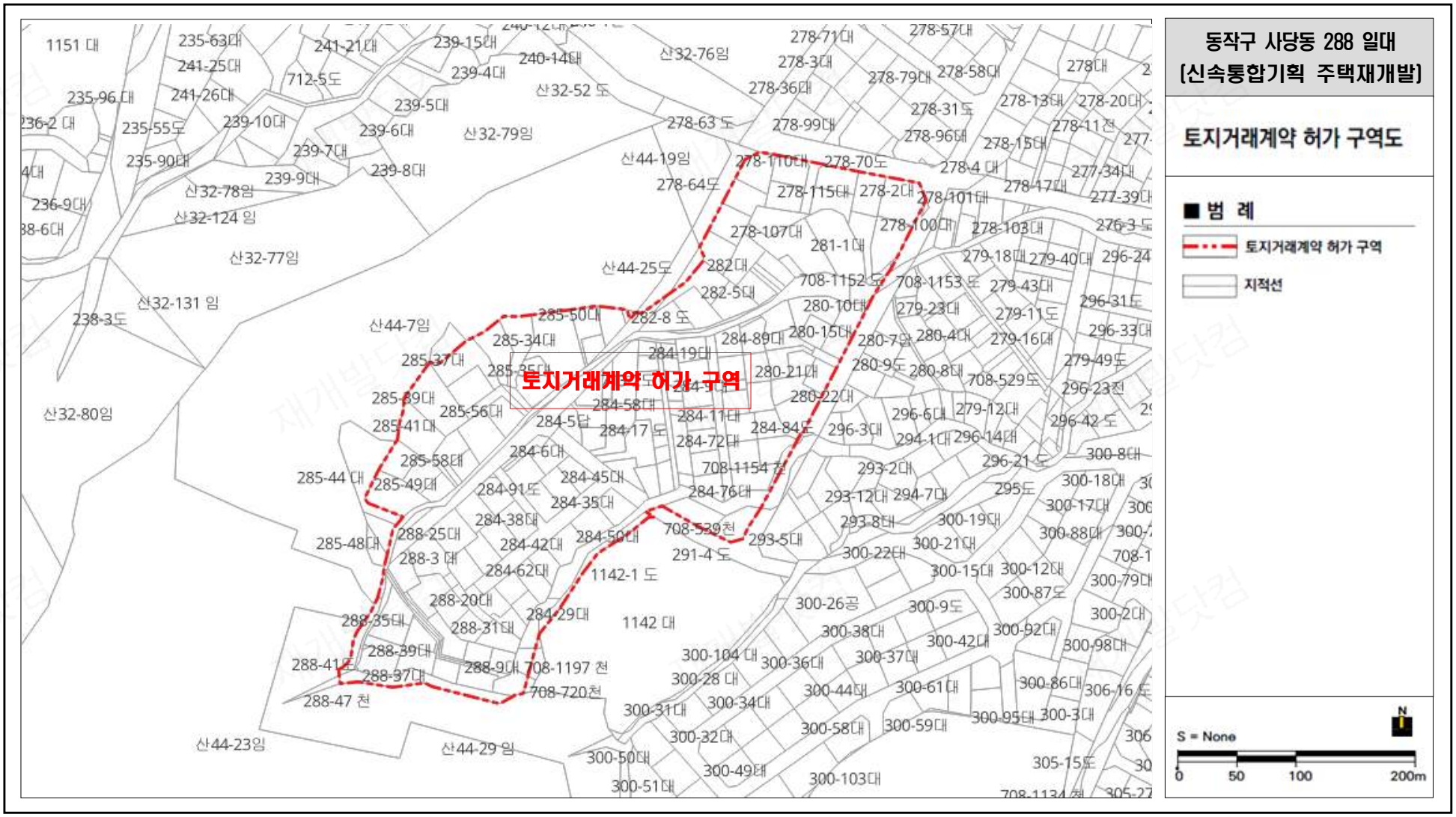

56. 동작구 상도동 279 일대

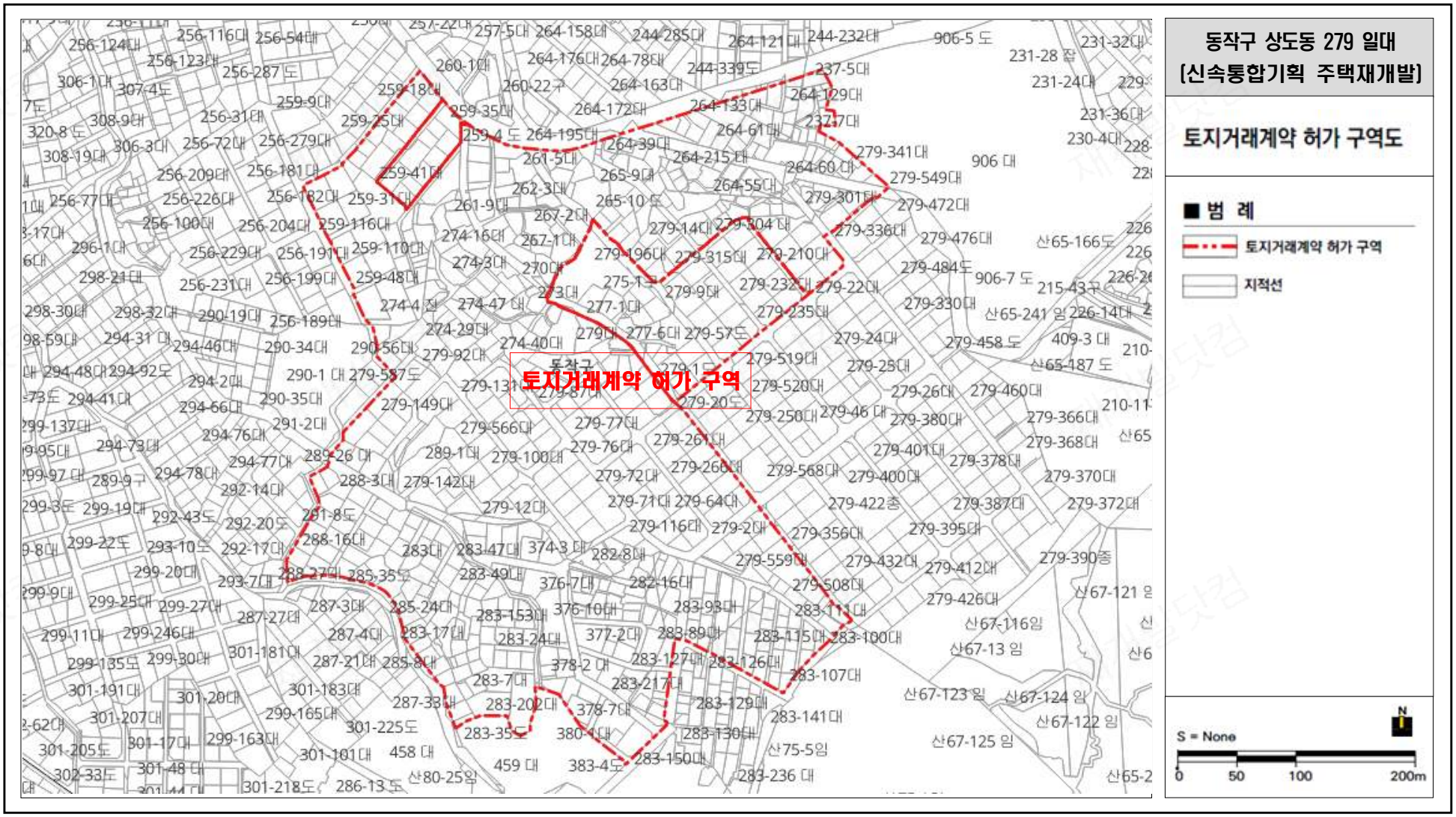

57. 관악구 신림동 412 일대

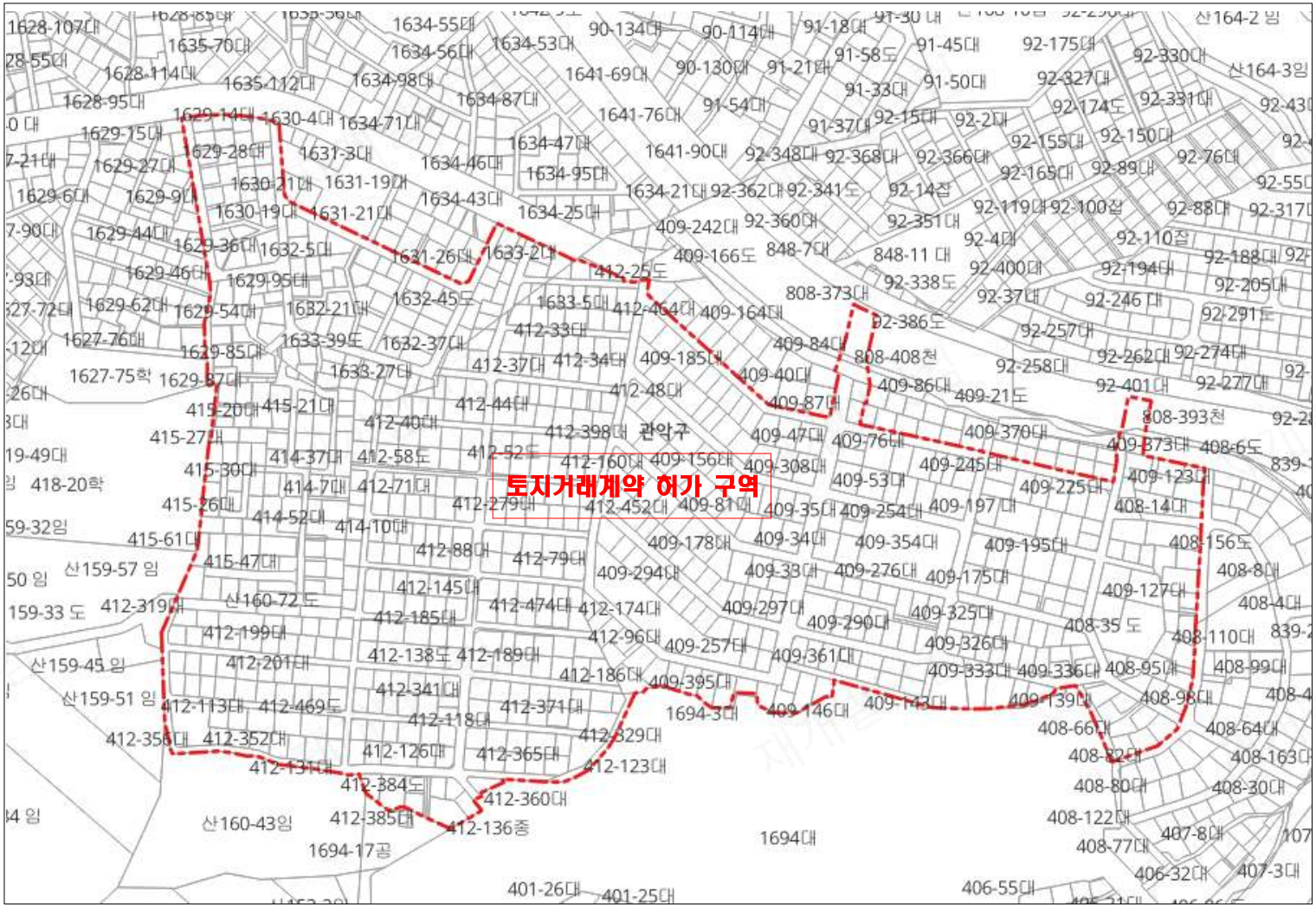

관악구 신림동 412 일대
(신속통합기획 주택재개발)

토지거래계약 허가 구역도

■ 범 례

토지거래계약 허가 구역

지적선

S = None

0 50 100 200m

58. 송파구 마천동 183 일대

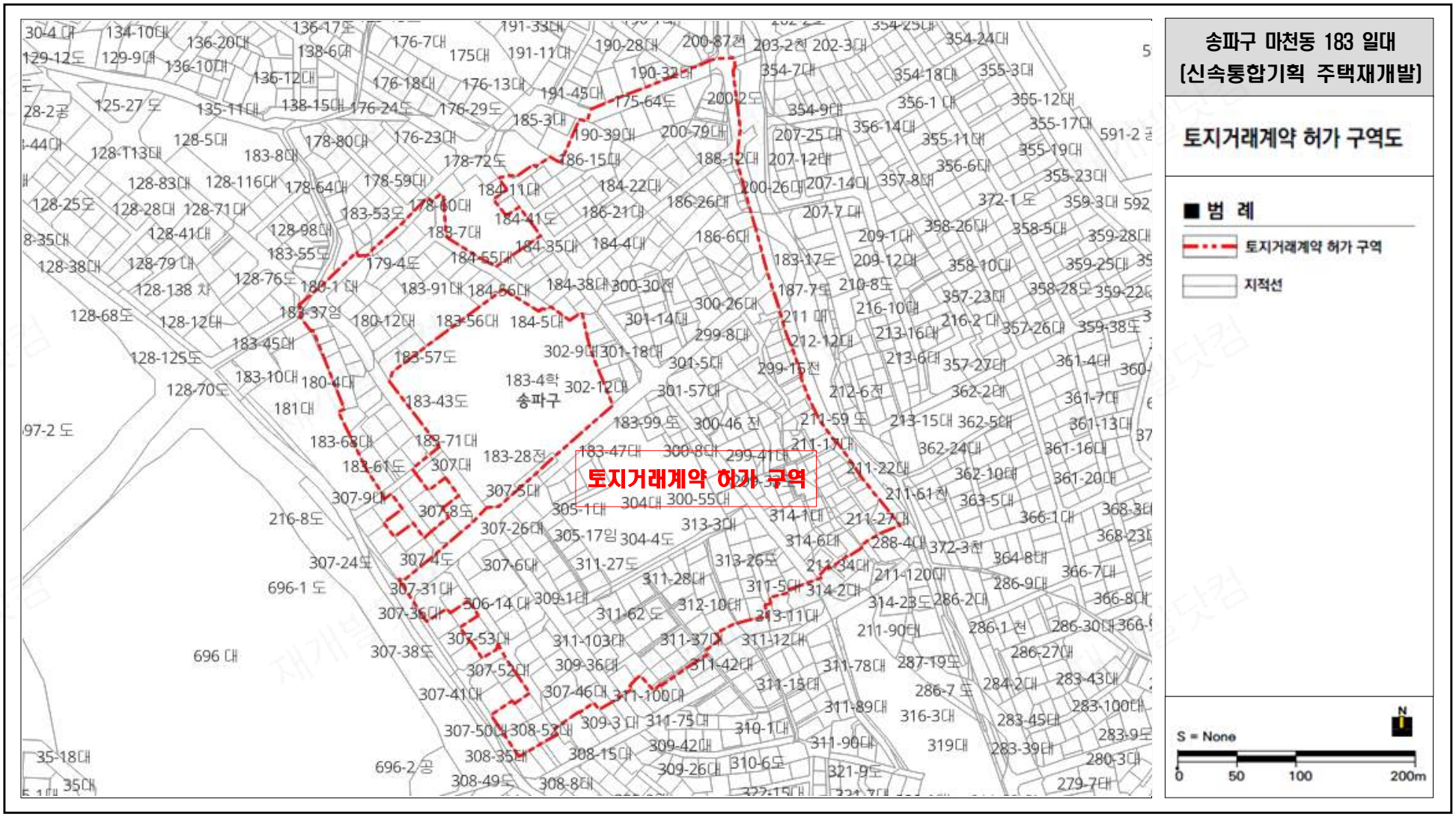

59. 성북구 종암동 125-35 일대

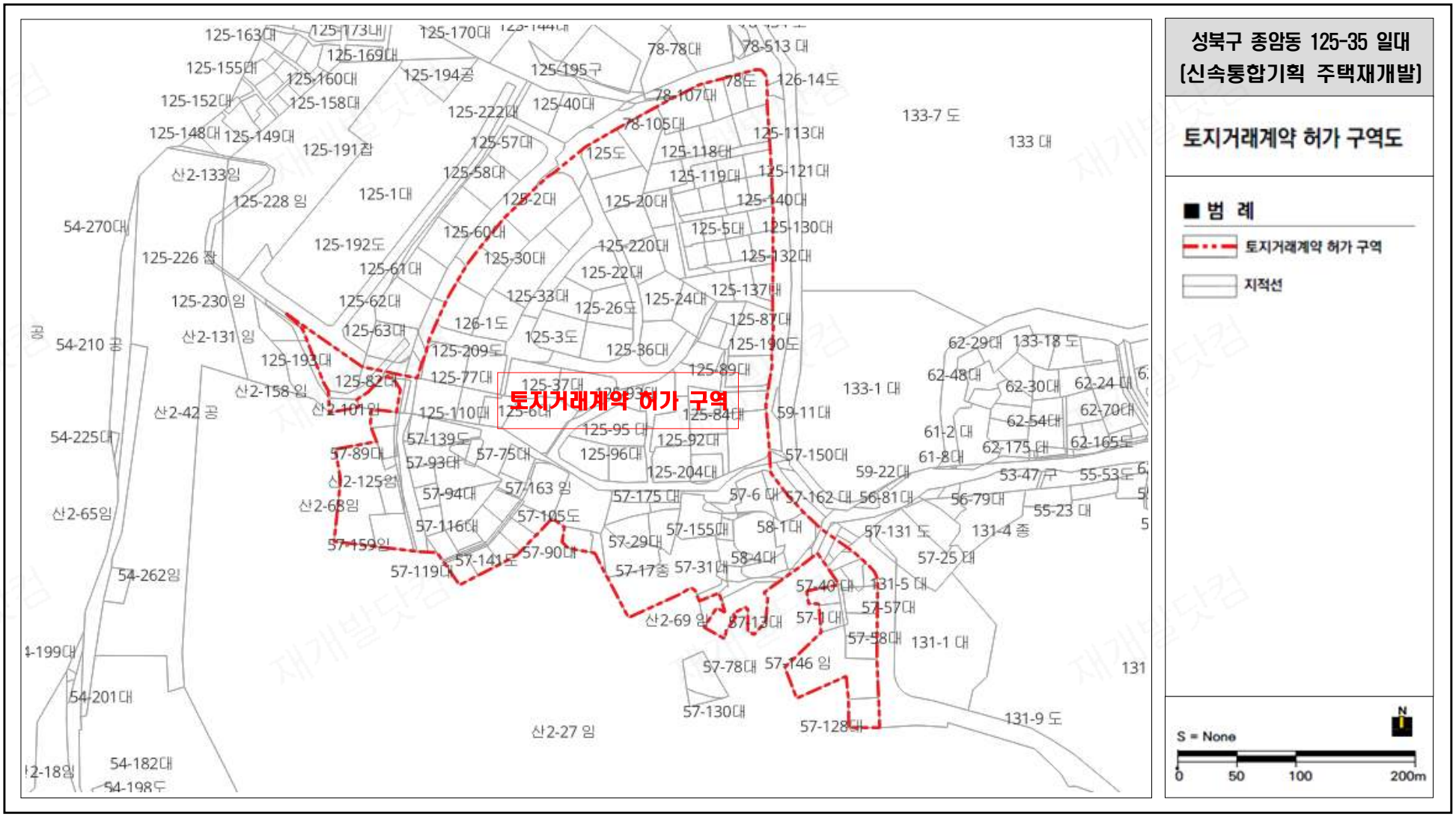

60. 성북구 성북동 3-38 일대

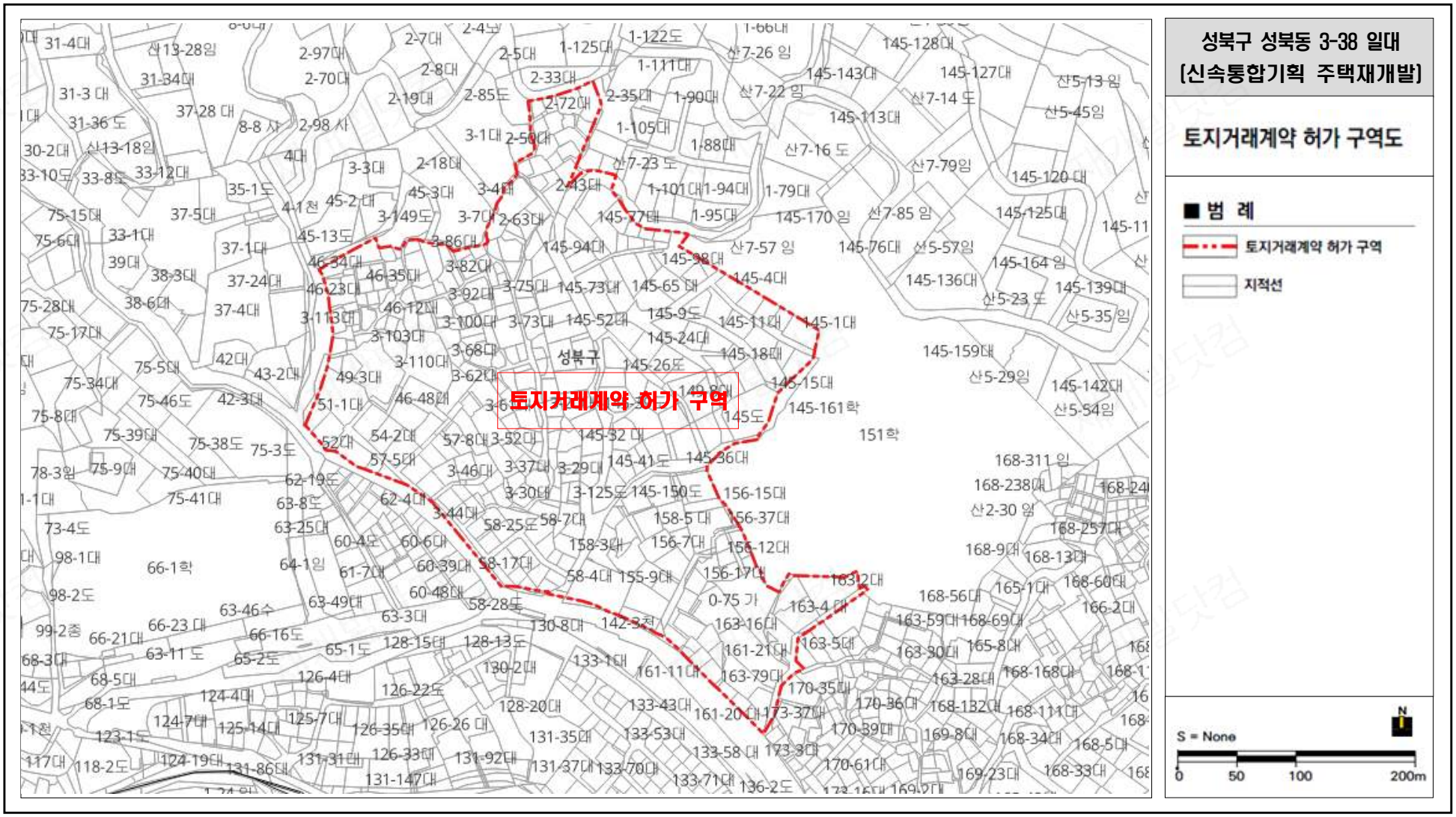

61. 강동구 천호동 214-19 일대

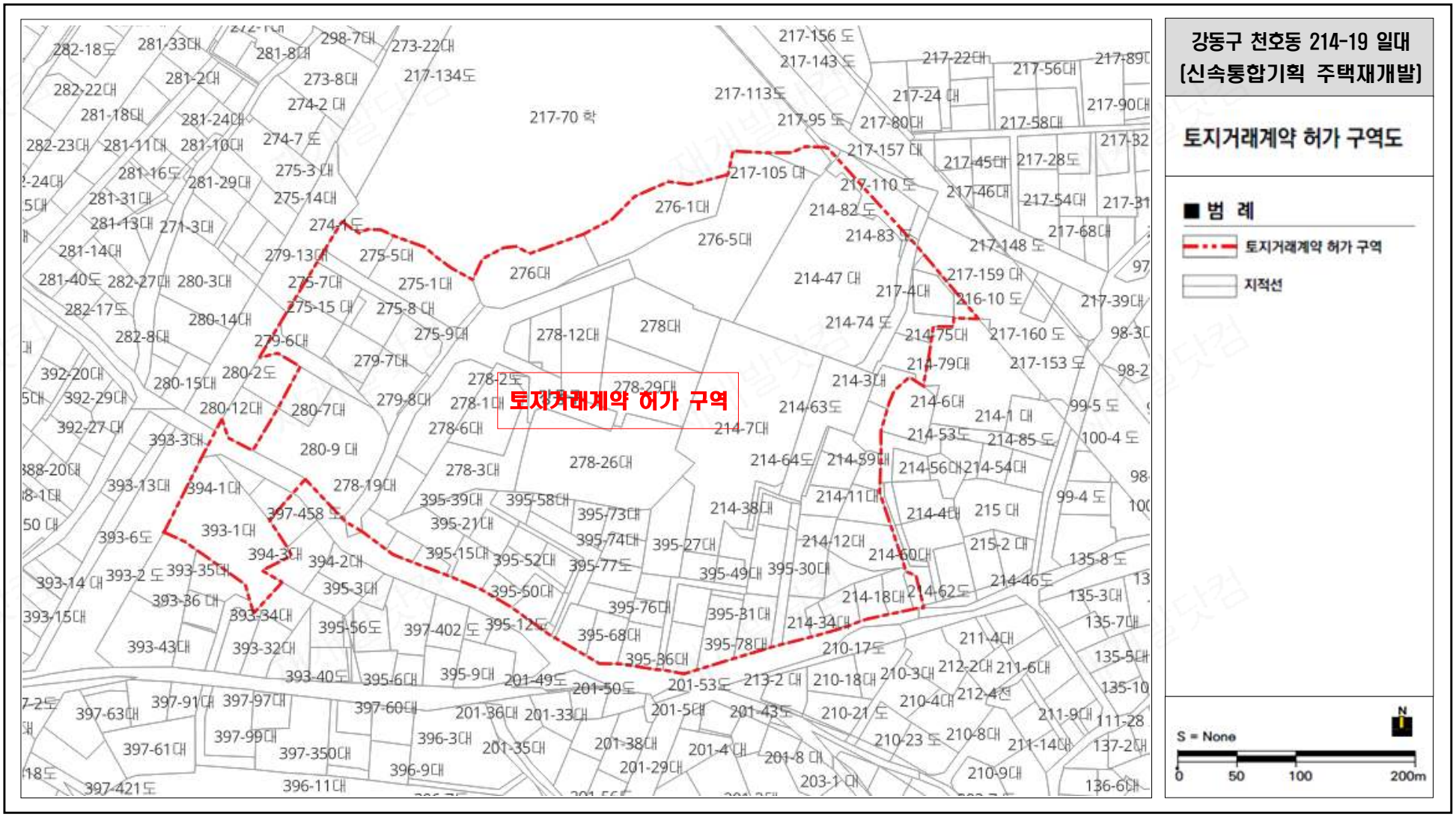

62. 동대문구 전농동 152-65 일대

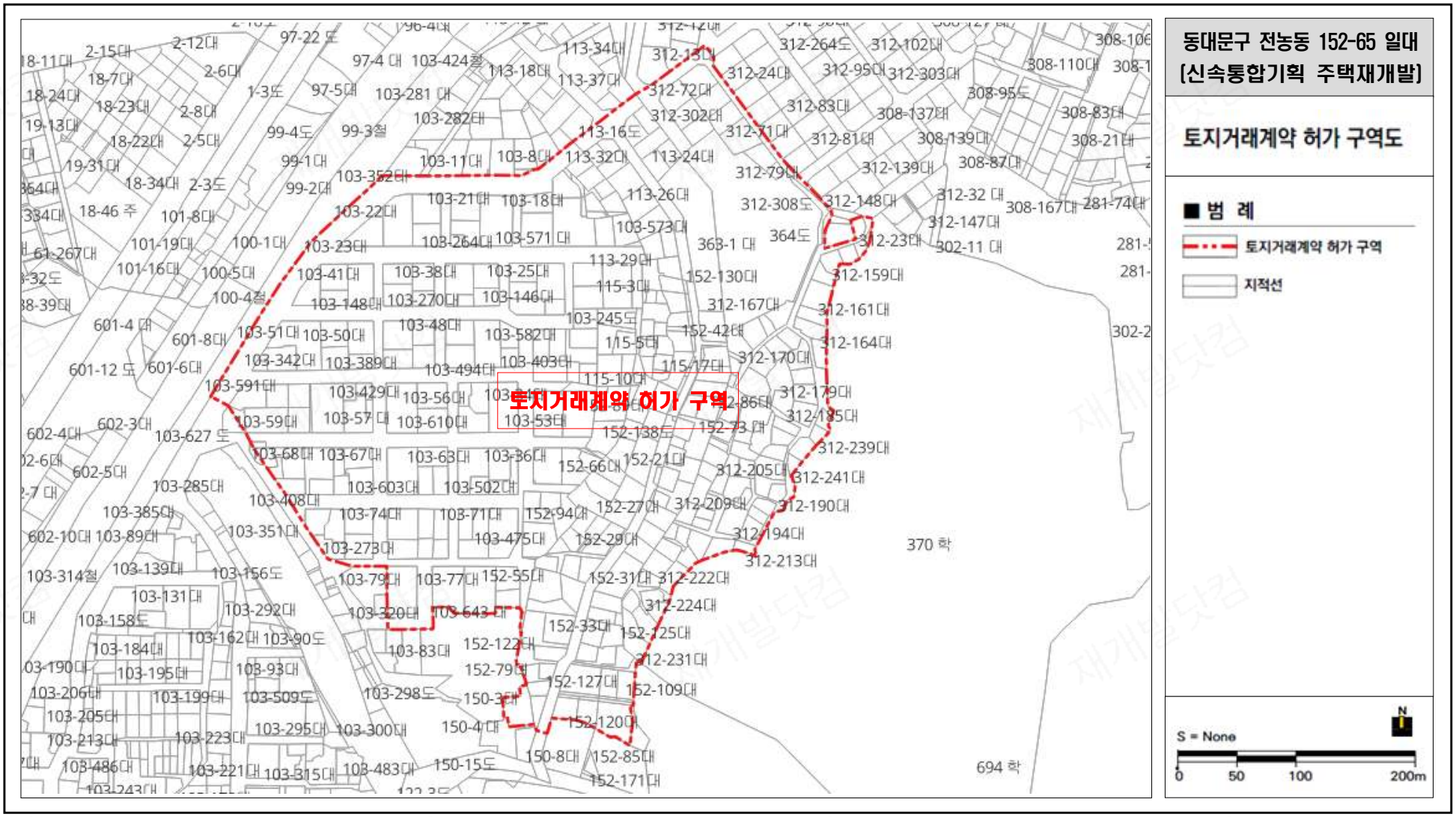

붙임 2 토지거래허가구역 지형도면: 재지정 및 조정 1개소

1. 구로구 궁동 213-27 일대 (기정)

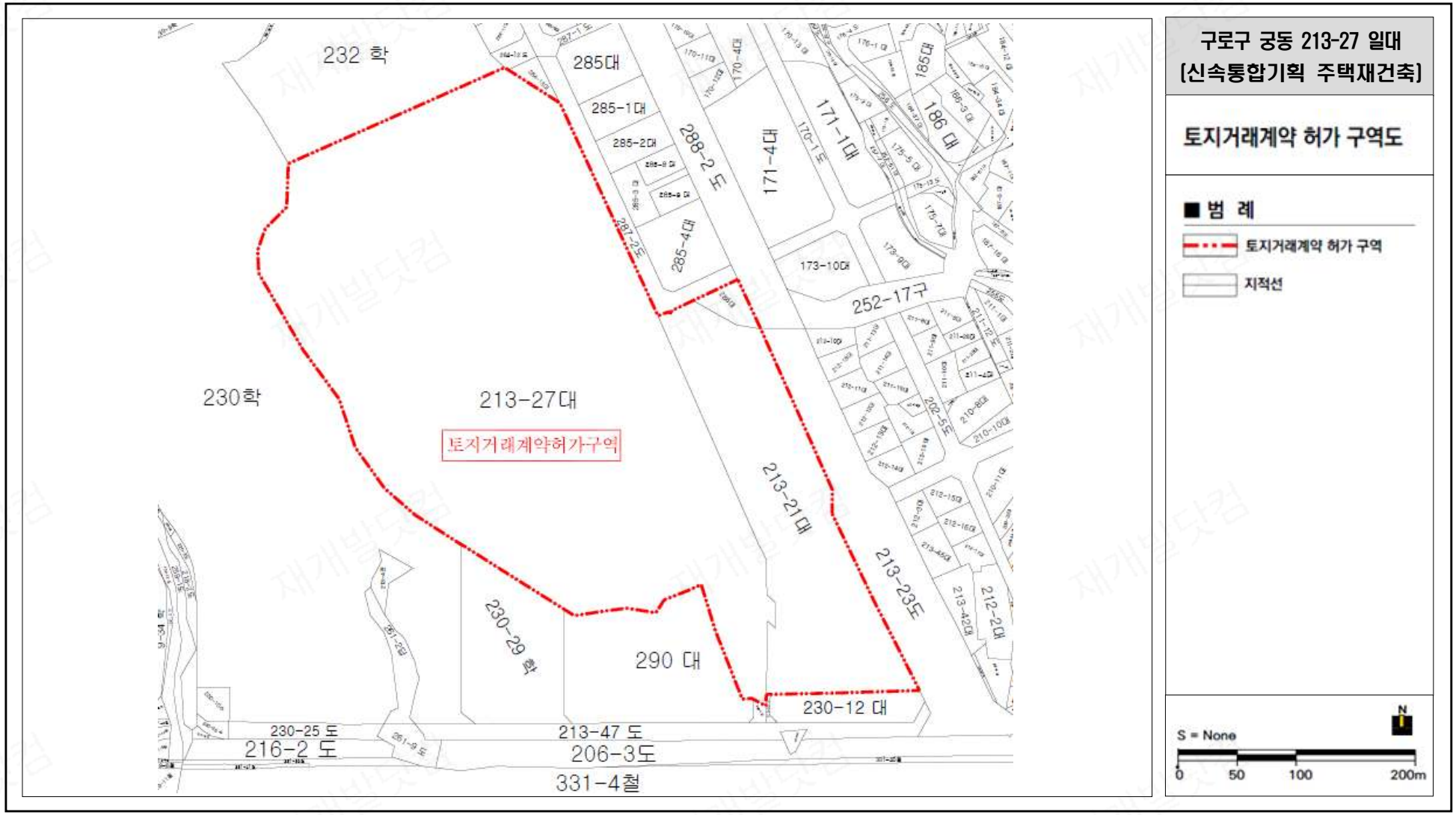

1-1. 구로구 궁동 213-27 일대 (변경)

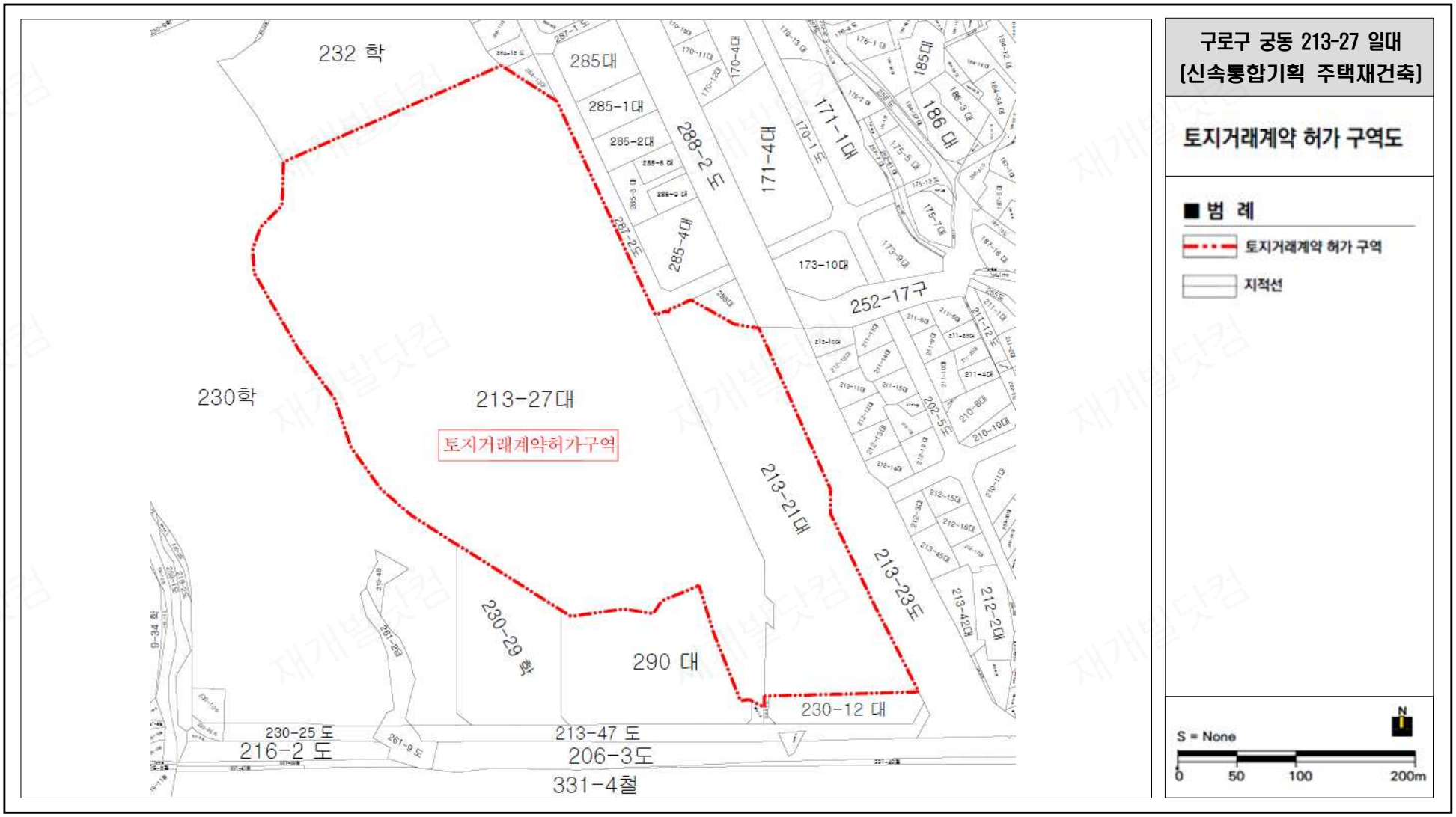

붙임 3 토지거래허가구역 지형도면: 지정 3개소

1. 중랑구 망우동 509 일대

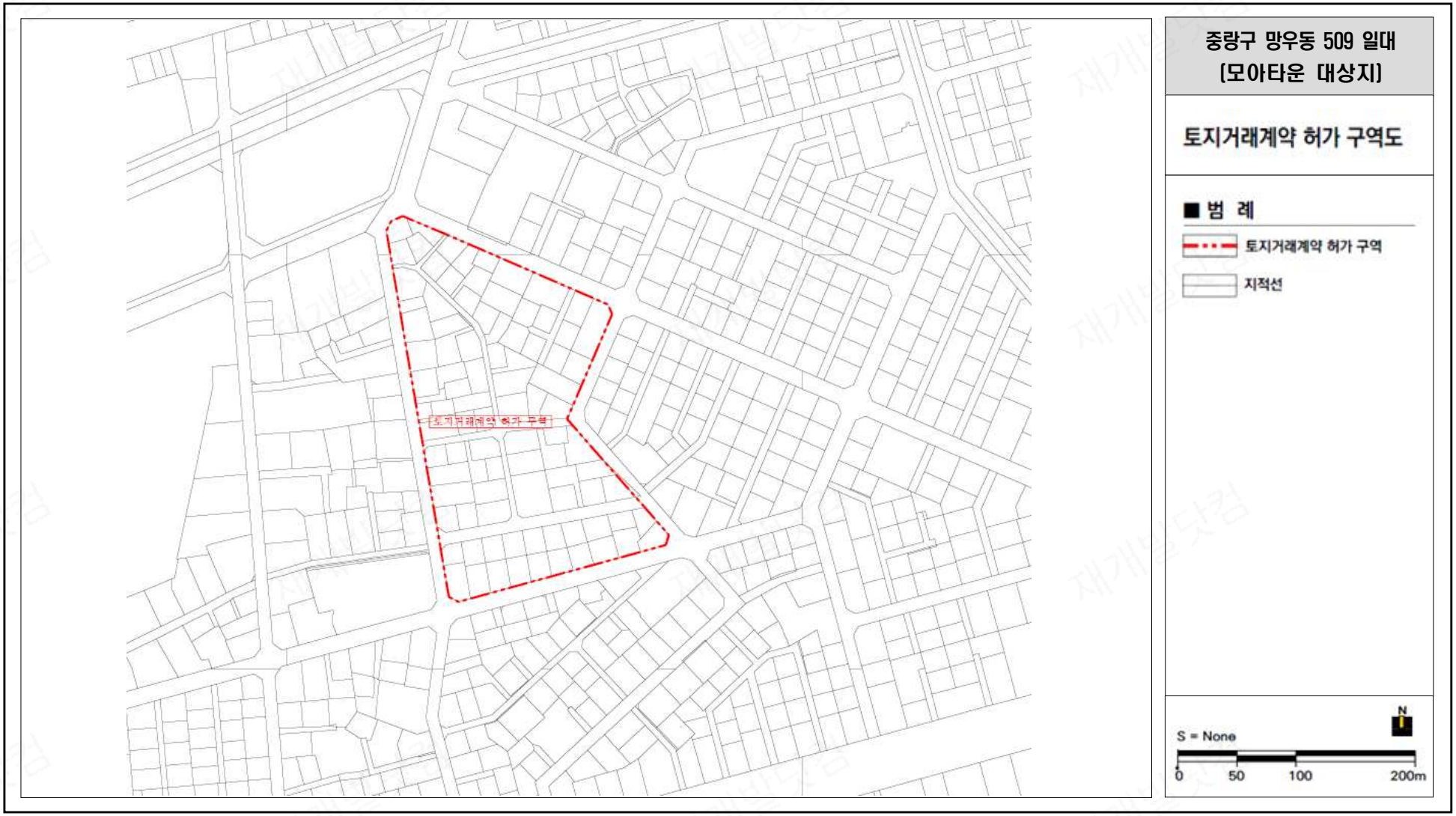

2. 강남구 일원동 720 일대

3. 마포구 망원동 464-1 일대

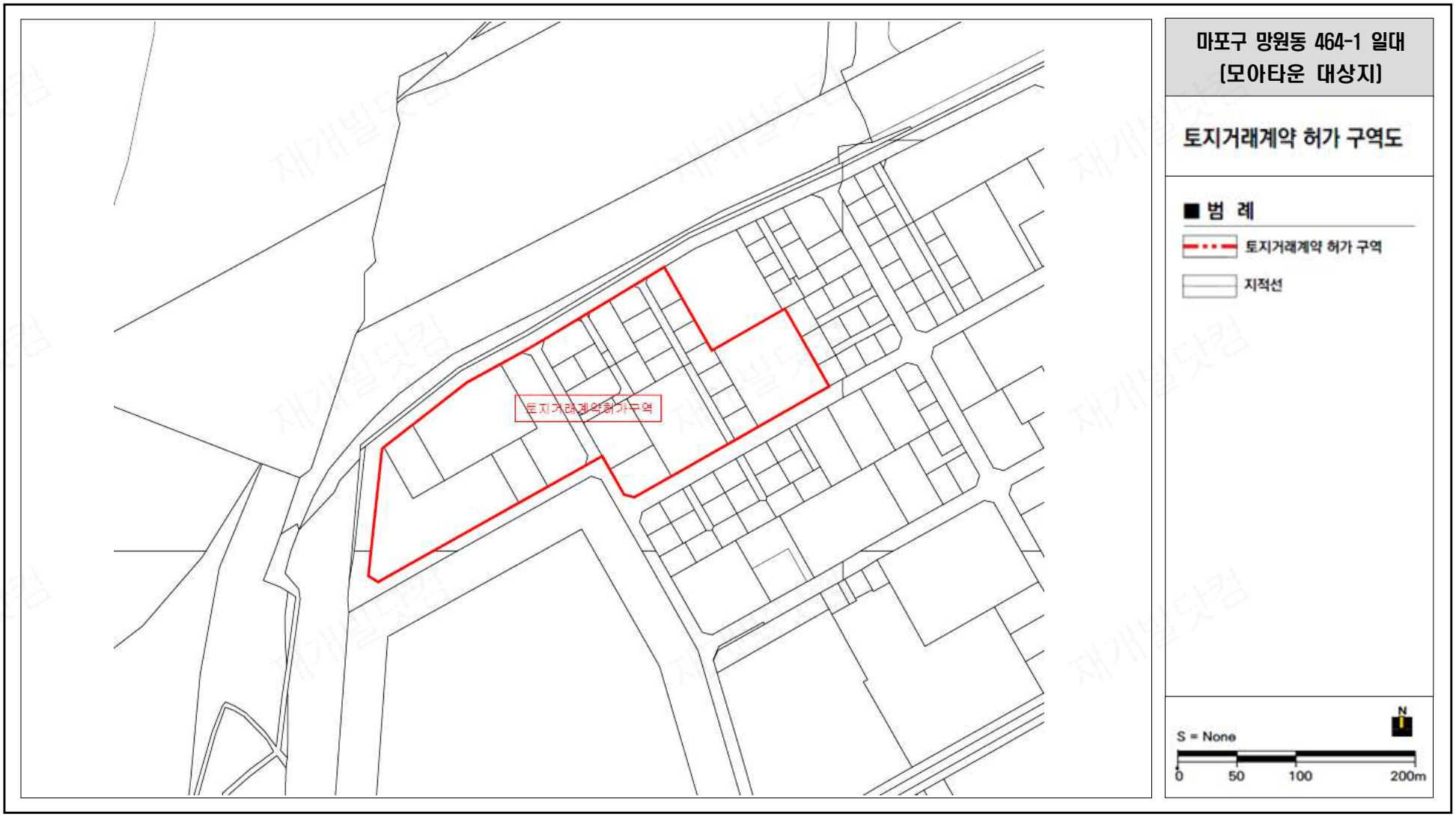

붙임 4 토지거래허가구역 지형도면: 조정 3개소

1. 성북구 정릉동 199-1 일대 (기정)

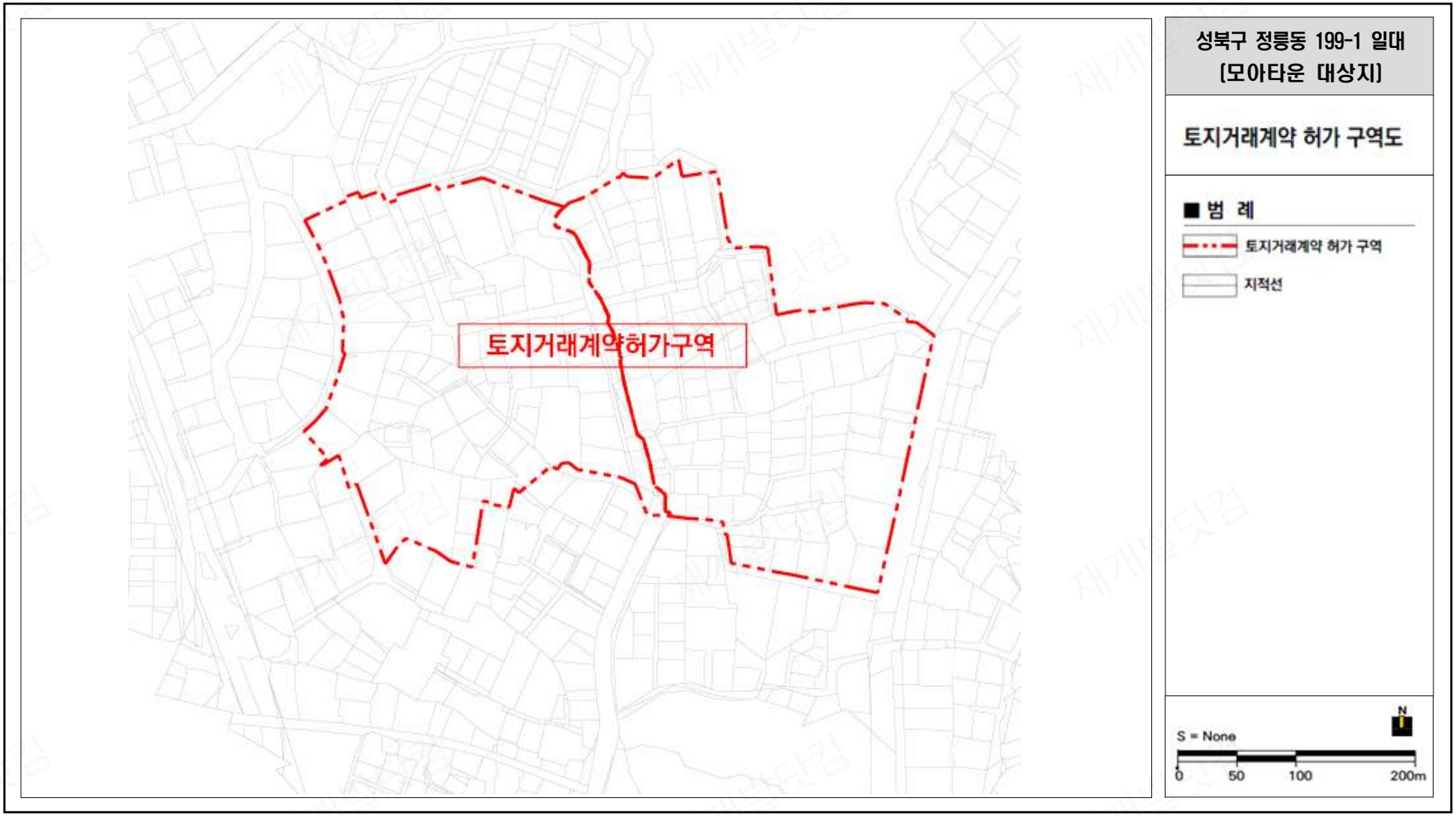

1-1. 성북구 정릉동 199-1 일대 (변경)

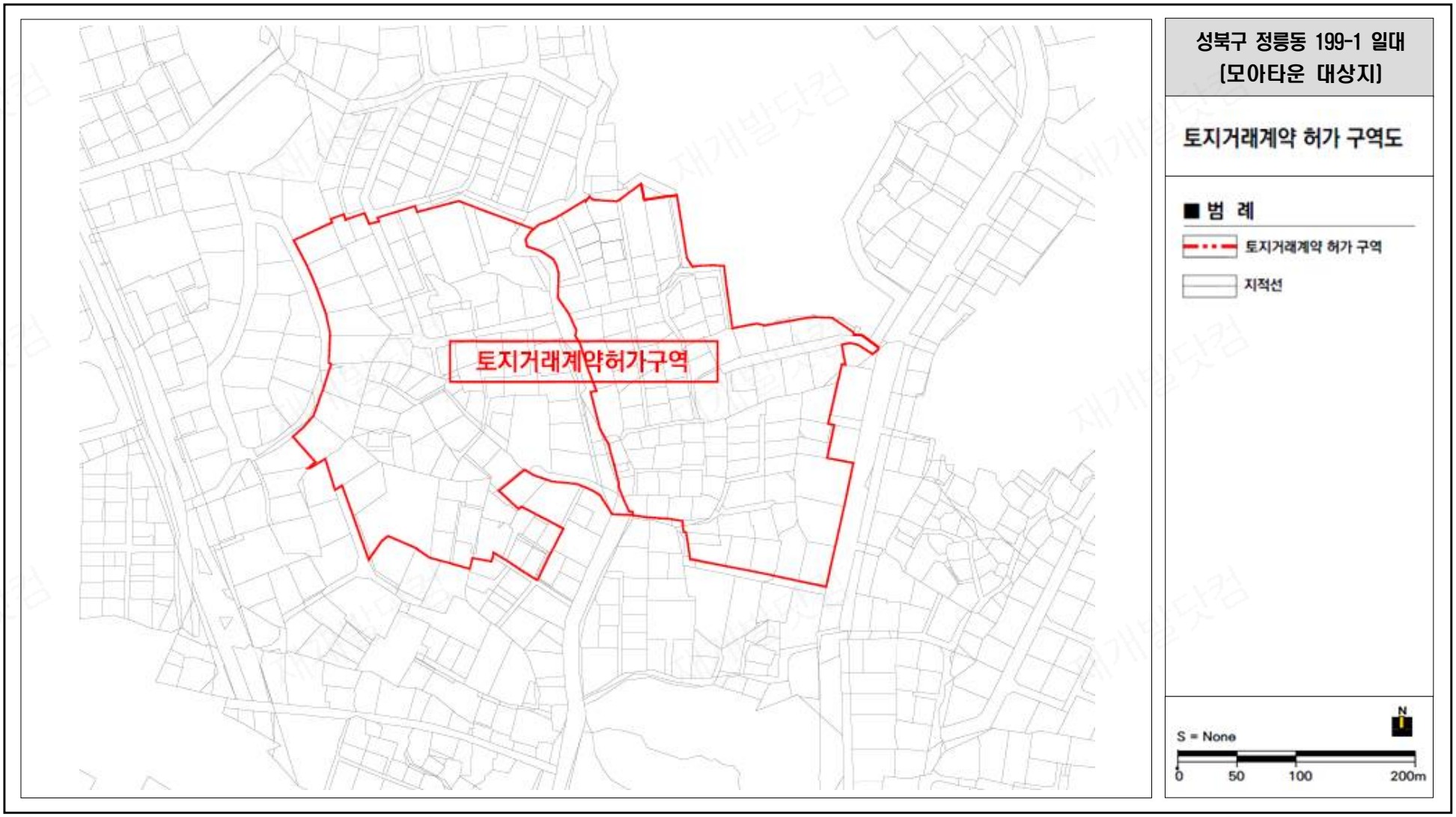

2. 성북구 정릉동 226-1 일대 (기정)

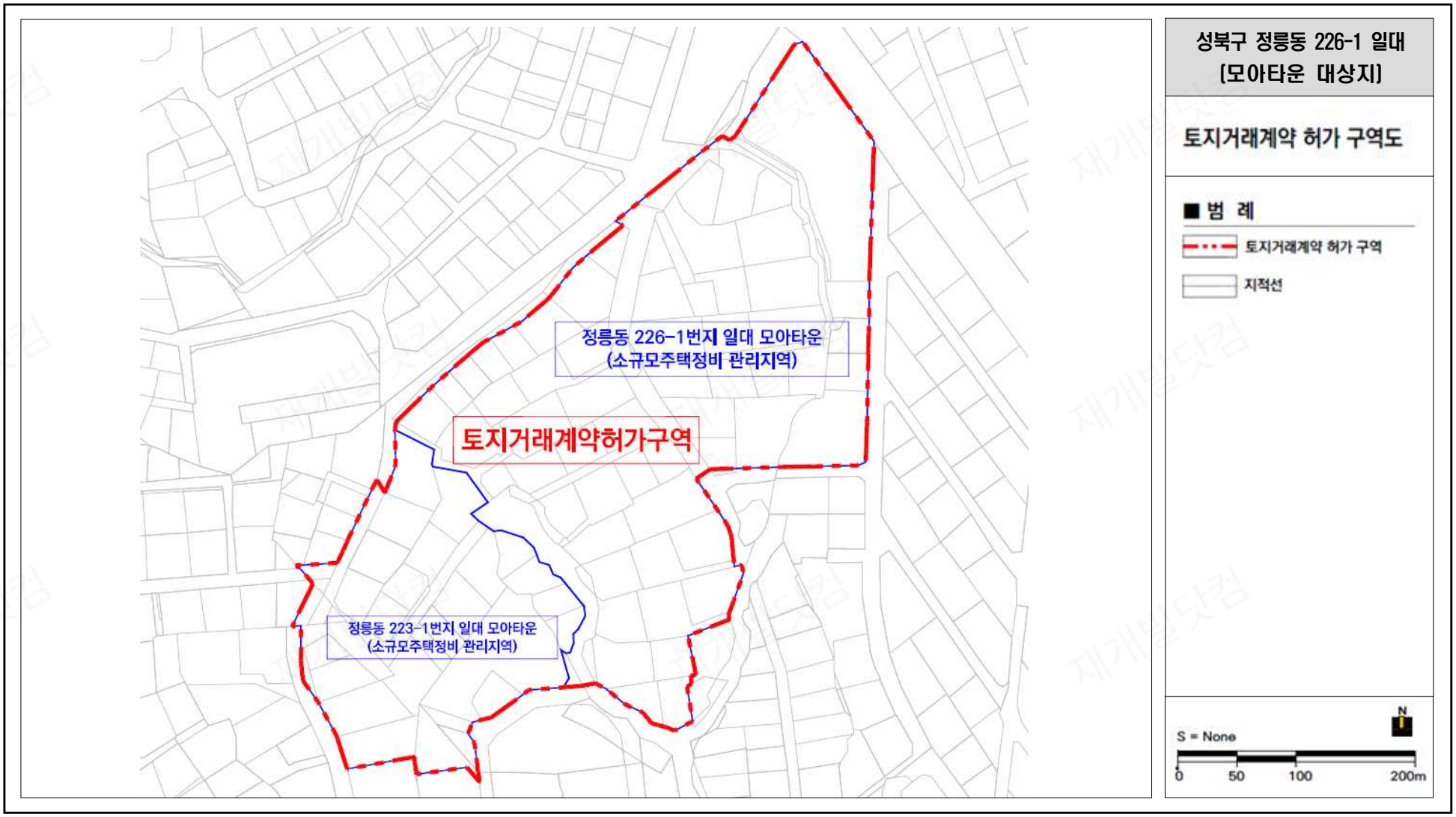

2-1. 성북구 정릉동 226-1 일대 (변경)

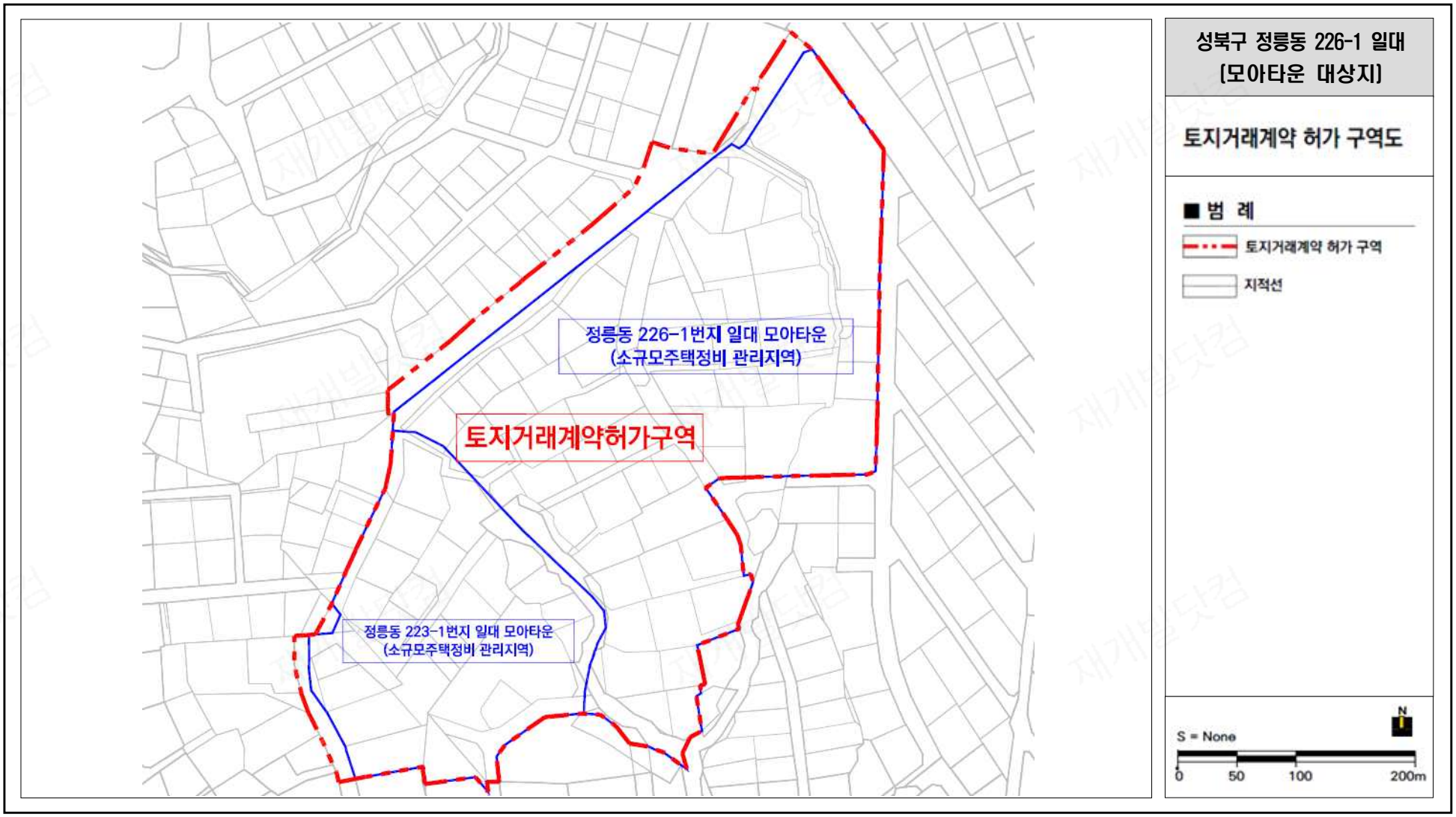

3. 강북구 수유동 141 일대 (기정)

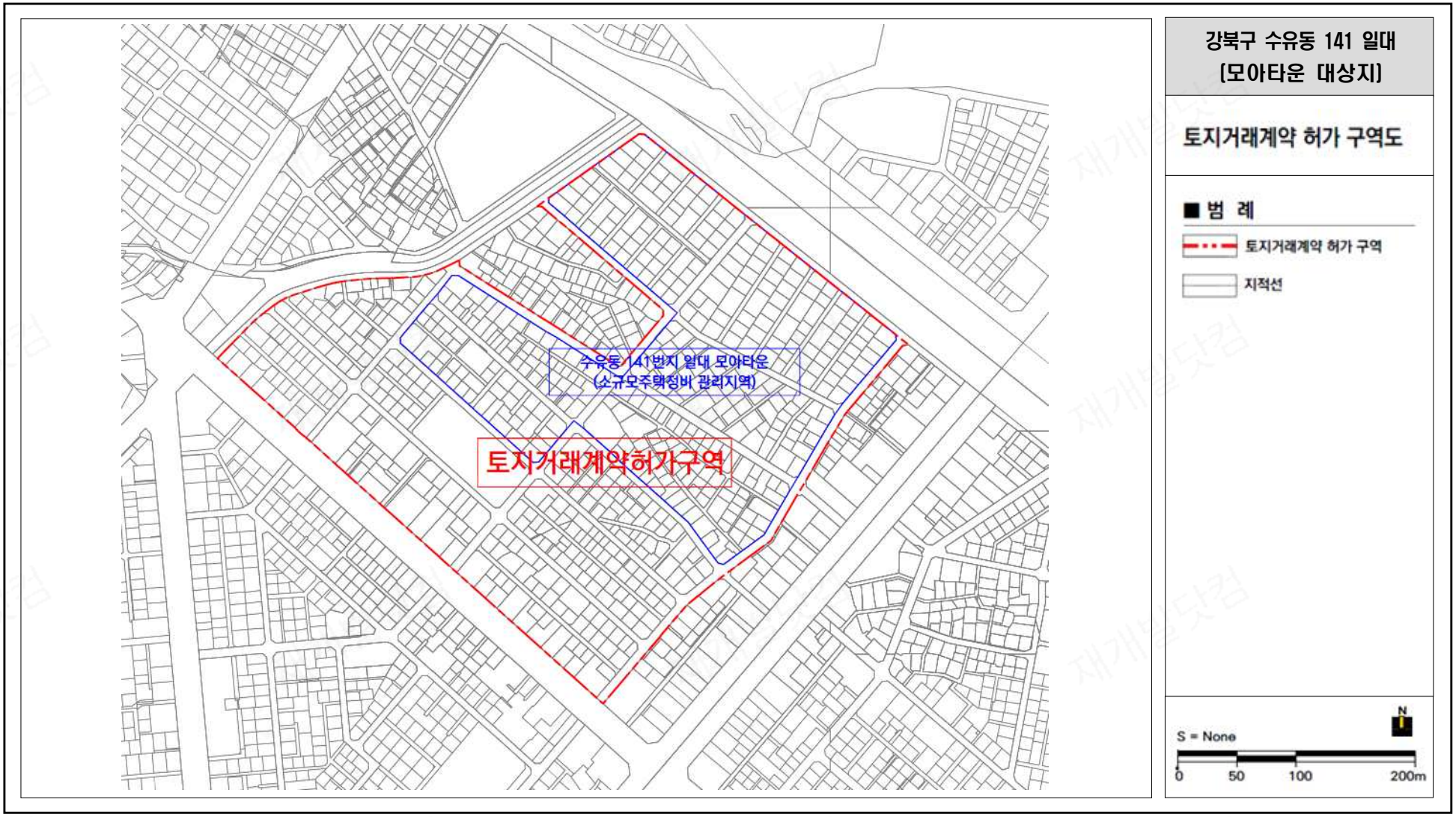
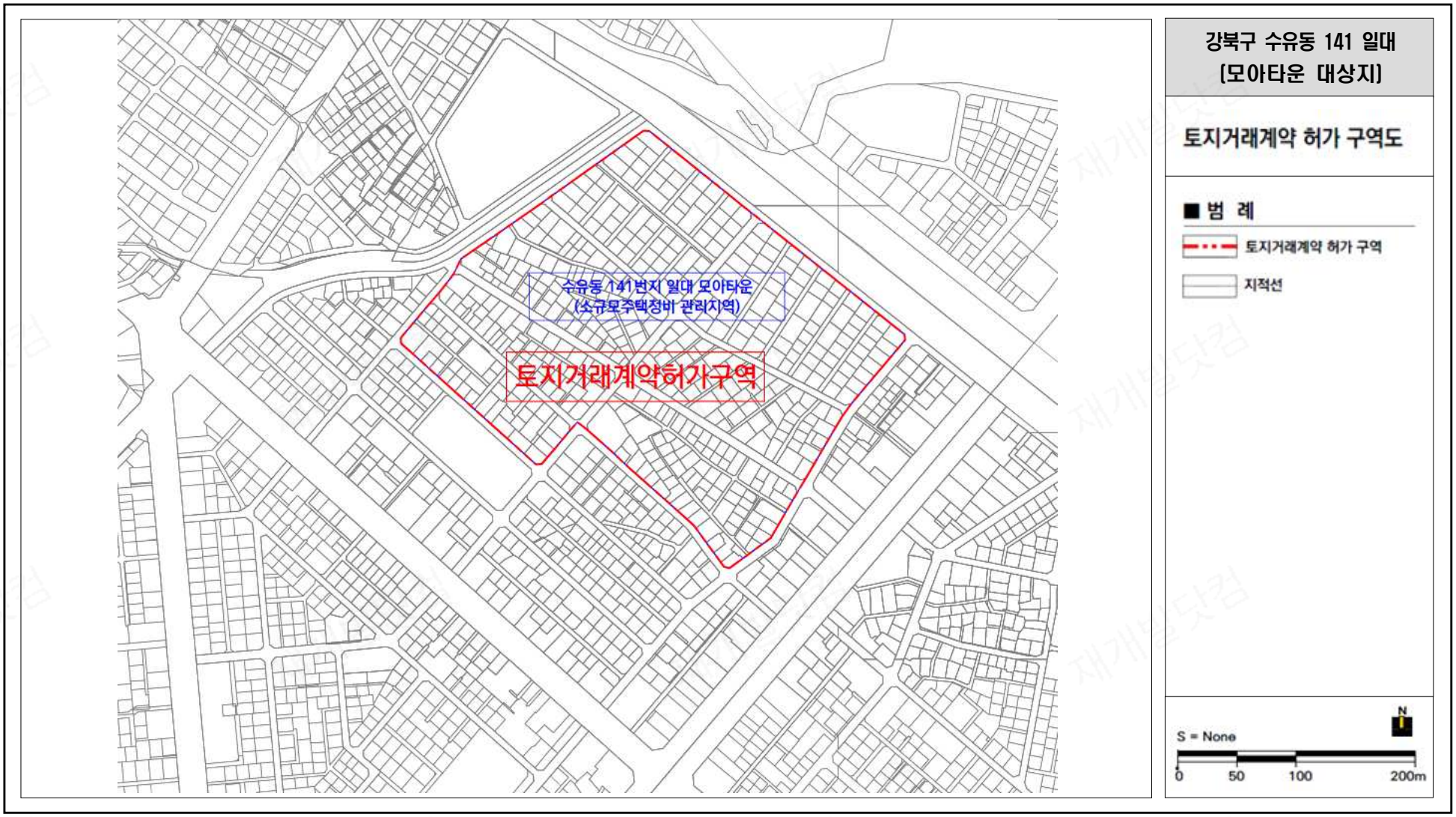
3-1. 강북구 수유동 141 일대 (변경)